

Číslo: OE/2026/03-007

**NÁVRH
ZÁVEREČNÉHO ÚČTU
ZA ROK 2025**

PREDKLADÁ:

Ing. Mgr. Lucia Gocníková, PhD.,
predsedníčka
Úradu geodézie, kartografie a katastra
Slovenskej republiky

OBSAH:

1. Správa k návrhu záverečného účtu
2. Tabuľková časť
3. Prílohy



Bratislava, apríl 2026

Obsah

1.	Správa o hospodárení kapitoly	2
1.1.	Súhrnná charakteristika kapitoly a jej hospodárenia v roku 2024	2
1.1.1.	Charakteristika činnosti kapitoly	2
1.1.2.	Výsledok rozpočtového hospodárenia kapitoly	14
1.1.3.	Zhodnotenie plnenia záväzných ukazovateľov rozpočtu kapitoly	14
1.2.	Príjmy kapitoly	15
1.2.1.	Príjmy kapitoly podľa ekonomickej klasifikácie	16
1.2.2.	Prostriedky prijaté z rozpočtu Európskej únie a iné prostriedky zo zahraničia poskytnuté Slovenskej republike na základe medzinárodných zmlúv uzavretých medzi Slovenskou republikou a inými štátmi	16
1.2.3.	Úpravy schváleného rozpočtu príjmov v priebehu roka	17
1.3.	Výdavky kapitoly	17
1.3.1.	Výdavky kapitoly podľa ekonomickej klasifikácie	18
1.3.2.	Výdavky kapitoly podľa funkčnej klasifikácie	40
1.3.3.	Výdavky kapitoly hradené z európskych prostriedkov a spolufinancovania	41
1.3.4.	Úpravy schváleného rozpočtu výdavkov v priebehu roka	41
1.4.	Finančné operácie	42
1.4.1.	Príjmové finančné operácie	42
1.4.2.	Výdavkové finančné operácie	42
1.5.	Hodnotenie dodržania limitu verejných výdavkov kapitoly	42
1.5.1.	Hodnotenie dodržania limitu verejných výdavkov kapitoly	42
1.6.	Zhodnotenie zamestnanosti	43
1.7.	Príspevkové organizácie v pôsobnosti kapitoly	44
1.7.1.	Príjmy a výdavky príspevkovej organizácie podľa rozpočtovej klasifikácie	46
	Záver	49
1.	Tabuľková časť	50
2.	Prílohy	51



**ÚRAD GEODÉZIE, KARTOGRAFIE A KATASTRA
SLOVENSKEJ REPUBLIKY**

Chlumeckého 2, P.O.BOX 33, 820 07 Bratislava 27

Návrh

záverečného účtu

Úradu geodézie, kartografie a katastra Slovenskej republiky
za rok 2025

1. Správa o hospodárení kapitoly

1.1. Súhrnná charakteristika kapitoly a jej hospodárenia v roku 2025

Úrad geodézie, kartografie a katastra Slovenskej republiky (ďalej len „ÚGKK SR“ alebo „úrad“) ako ústredný orgán štátnej správy pre geodéziu, kartografiu a kataster nehnuteľností vykonáva svoju činnosť v súlade so zákonom č. 575/2001 Z. z. o organizácii činností vlády a organizácií ústrednej štátnej správy v znení neskorších predpisov. V súlade so zákonom č. 180/2013 Z. z. v znení neskorších predpisov riadi a kontroluje katastrálne odbory okresných úradov (ďalej „OÚ KO“), ďalej riadi rozpočtovú organizáciu s celoslovenskou pôsobnosťou - Geodetický a kartografický ústav Bratislava (ďalej len „GKÚ“) a príspevkovú organizáciu - Výskumný ústav geodézie a kartografie v Bratislave (ďalej len „VÚGK“).

1.1.1. Charakteristika činnosti kapitoly

Podstatná časť činnosti rezortu je nevýrobného charakteru a slúži predovšetkým pre potreby orgánov verejnej správy, podnikateľskej sféry, obyvateľstva, vedy a výskumu.

Všetky činnosti kapitoly boli výraznou mierou ovplyvnené bezpečnostným incidentom na elektronické služby a informačné systémy ÚGKK SR zo začiatku roka 2025. Obmedzenia dotknutých služieb a činností boli v priebehu roka postupne riešené a zavádzané do prevádzky.

Nosnými činnosťami v roku 2025 boli najmä:

- spravovanie a aktualizácia katastrálneho operátu,
- kontrola, preberanie a zápis „Registrov obnovenej evidencie pozemkov“ (ďalej len „ROEP“) v neukončených katastrálnych územiach, zápis jednoduchých pozemkových úprav (ďalej len „JPÚ“) a projektov pozemkových úprav (ďalej len „PPÚ“),

- skvalitňovanie tvorby a aktualizácie vektorových máp a preberania číselných výsledkov do nečíselných máp,
- stotožňovanie papierových listov vlastníctva s databázou informačného systému katastra nehnuteľností,
- rozšírenie a aktualizácia rezortných aplikácií a softvérov, slúžiacich hlavne na vykonávanie a preberanie výsledkov geodetických činnosti do katastra nehnuteľností,
- odstraňovanie osobitnej evidencie katastrálneho operátu - registra "líniových stavieb",
- prepojenie služieb katastra a Centrálnej ohlasovne trvalého pobytu,
- spravovanie portálov elektronických služieb katastra nehnuteľností (ďalej len „ESKN“) a "CICA" (CadastralInformationCorrectlyApplied) na poskytovanie údajov z katastra nehnuteľností,
- poskytovanie výpisov z listov vlastníctva a kópií z katastrálnej mapy pre Centrálnu správu referenčných údajov (CPDI) a Integrované obslužné miesta (IOM),
- poskytovanie vybraných topografických údajov formou otvorených údajov (vrátane INSPIRE údajov),
- správa centrálnej databázy KN,
- správa centrálnej databázy rastrov KN, spravovanie a aktualizácia metaúdajov,
- skenovanie mapových podkladov a ich transformácie,
- obnova katastrálneho operátu novým mapovaním,
- obnova KO vyhotovením duplikátu KN v digitálnej forme,
- údržba a meranie bodov geodetických základov (GZ),
- **SKPOS**[®]
- geodetické práce na štátnych hraniciach,
- analýzy, transformácie a rozvoj GZ, metrológia,
- aktualizácia a spravovanie vektorových údajov fotogrametrickým zberom,
- spravovanie leteckých meračských snímok (LMS) a tvorba ortofotomozaiky,
- správa údajov z leteckého laserového skenovania (LLS),
- aktualizácia a spracovanie objektov **ZBGIS**[®]
- digitálna kartografia a vizualizácia,
- aktualizácia a štandardizácia geografického názvoslovja (GN),
- medzinárodná spolupráca v oblasti GIS,
- centrálna správa IS **ZBGIS**[®]
- rozvoj informačného systému **ZBGIS**[®]
- Call Centrum, Kontaktné centrum (KC) ESKN a technická podpora Zoznamu stavieb,
- ESKN – Centrálna elektronická registratúrne stredisko (CERS),
- správa Ústredného archívu geodézie a kartografie,
- výskumné úlohy.

Hodnotenie plnenia jednotlivých úloh vychádza zo „Správ o plnení úloh na úseku geodézie a kartografie za rok 2025“, spracovaných organizáciami rezortu a zo štatistických zisťovaní úradu. Katastrálna inšpekcia ÚGKK SR vykonáva štátny dozor nad úrovňou spravovania aktualizácie a obnovy katastra, ako aj nad úrovňou zabezpečovania úloh súvisiacich s katastrom a tiež dohľad nad dodržiavaním právnych predpisov, technických noriem a technických predpisov pri kontrole fyzických a právnických osôb vykonávajúcich geodetické a kartografické činnosti, ktoré sa preberajú do štátnej dokumentácie. Katastrálna inšpekcia dohliada aj nad dodržiavaním zákona o geodézii a kartografii. V súvislosti s vyššie spomenutým bezpečnostným incidentom bola činnosť katastrálnej inšpekcie ovplyvnená len v minimálnej miere.

Okresné úrady, katastrálne odbory

Osobitne sledované úlohy okresných úradov, katastrálnych odborov v roku 2025 boli úlohy vyplývajúce zo zákona o katastri nehnuteľností a vykonávacej vyhlášky č. 461/2009 Z. z. v znení neskorších predpisov:

- zápis verejných listín a iných listín záznamom do katastra nehnuteľností,
- konanie o povolení vkladu a zápis vkladových listín do katastra nehnuteľností,
- identifikácie parciel pre fyzické a právnické osoby a pre súdnych komisárov,
- oprava chýb v operáte katastra nehnuteľností,
- úradné overovanie geometrických plánov a iných výsledkov geodetických a kartografických činností,
- poskytovanie údajov z katastra nehnuteľností,
- činnosti v katastrálnom konaní a ďalšie činnosti vyplývajúce z iných právnych predpisov.

Začiatkom roka 2025 bol vplyvom bezpečnostného incidentu obmedzený riadny chod a činnosť OÚ KO, čo sa odzrkadlilo v miernom poklese doručených podaní v 1. štvrtroku.

V roku 2025 sa vykonal zápis 361 424 verejných listín a iných listín záznamom a bolo skončených 314 461 konaní o návrhu na vklad do katastra nehnuteľností. V sledovanom období bolo úradne overených 77 245 geometrických plánov a iných geodetických a kartografických činností.

Katastrálne odbory okresných úradov vykonávali preberanie, schvaľovanie a zapisovanie schválených ROEP do katastra nehnuteľností. V roku 2025 bol ukončený ROEP v 1 katastrálnom území. Z celkového počtu 2 324 ROEP boli k 31.12.2025 ukončené registre v 2 322 katastrálnych územiach a zapísané registre v 2 321 katastrálnych územiach. V štádiu rozpracovanosti sú posledné 2 registre, zapísaný nebol žiadny register, 1 register v k. ú. Belá OÚ KO Žilina je v štádiu prípravy na zápis. Na úseku preberania a zápisov projektov pozemkových úprav zapísali OÚ KO do katastra nehnuteľností celkovo 843 projektov pozemkových úprav.

Rezort geodézie, kartografie a katastra má od roku 2015 súvisle pokryté územie celého Slovenska vektorovými katastrálnymi mapami (VKM). Pokrytie celého územia Slovenska VKM výrazne zvýšilo komfort v poskytovaní elektronických služieb katastra. Verejnosť si môže prezerat' údaje katastra nehnuteľností, ako aj iné priestorové údaje poskytované rezortom prostredníctvom webovej aplikácie MAPKA. MAPKA je integrovaná na Register adries a umožňuje pripájať do mapového okna priestorové údaje mimorezortných poskytovateľov priestorových údajov a navzájom ich kombinovať podľa požiadaviek používateľov.

V Slovenskej republike je 3 532 katastrálnych území, pre ktoré sú spracovávané **vektorové mapy určeného operátu** (VMUO). V sledovanom období neboli vyhlásené žiadne VMUO a ku koncu sledovaného obdobia je spolu vyhlásených 3 527 VMUO, čo predstavuje pokrytie 99,94% katastrálnych území, v ktorých majú byť vyhlásené VMUO.

Na základe Kontraktu medzi ÚGKK SR a GKÚ v 4 katastrálnych územiach bola vykonávaná obnova katastrálneho operátu novým mapovaním (OKO NM) a po ukončení budú vyhlásené

nové operáty katastra nehnuteľností. V roku 2025 bola vyhlásená platnosť obnoveného operátu katastra nehnuteľností k. ú. Dúbravy, Čečejevce a Trstené pri Hornáde.

Od roku 2014 sa ustanovil postup pri **stotožňovaní originálov listov vlastníctva** s listami vlastníctva zostavenými z databázy Informačného systému katastra nehnuteľností. Cieľom je vytvoriť podmienky pre elektronické poskytovanie výpisov z listov vlastníctva (LV) použiteľných na právne úkony pre iné informačné systémy a pre jednotlivých používateľov údajov o právach k nehnuteľnostiam. Z celkového počtu cca 4,6 mil. LV sa týždenne popri bežnej agende stotožnilo cca 4 tis. LV, a to aj bez investovania ďalších prostriedkov a ľudských kapacít. V roku 2025 bolo stotožnených 66 542 LV, pričom v 2 375 katastrálnych územiach je ukončený proces stotožňovania v plnom rozsahu. Celkom je stotožnených cca 94,64 % LV z celkového počtu založených LV v rámci SR (4 701 522), čo predstavuje 4 449 361 LV.

Geodetický a kartografický ústav Bratislava

V dôsledku kybernetického útoku zo dňa 5.1.2025 na informačné systémy prevádzkované ÚGKK SR došlo k zmenám priorit vykonávaných úloh. Nakoľko bola kompromitovaná infraštruktúra, všetky aplikácie a služby boli nedostupné, poskytovanie údajov rezortu pre verejnosť bolo prerušené. V spolupráci s odborníkmi na kybernetickú bezpečnosť sa následne nastavil plán obnovy. Podľa tohto plánu sa postupne obnovovali jednotlivé časti ISKN, ISGZ a **ZBGIS®**. Bolo nutné pripojiť sa na čistú infraštruktúru, presunúť veľké objemy údajov, doriešiť kompletne reinstalácie a náhradné riešenia poskytovania produktov a služieb GKÚ Bratislava.

GKÚ ako správca centrálnych databáz katastra nehnuteľností vytvára podmienky pre poskytovanie údajov z celého územia Slovenska na jednom mieste. Údaje sú rozdelené do dvoch údajových skupín - popisné (SPI) a geodetické (SGI), ktoré poskytuje a sprístupňuje oprávneným žiadateľom, štátnym organizáciám, poskytuje bezplatný odber údajov KN pre obce, mestá, vyššie územné celky, okresné úrady, ministerstvá. V roku 2025 poskytol bezplatne údaje v hodnote 84 mil. €.

Taktiež zabezpečuje vyhľadávanie údajov podľa vlastníka alebo inej oprávnenej osoby v rozsahu celého územia Slovenskej republiky pre zložky MV SR, súdy, správcov konkurzných podstát, obce, mestá, exekútorov, právnické a fyzické osoby. Vyhľadávanie vykonáva z aktuálnych databáz SPI, alebo k určitému dátumu v minulosti, prípadne za určité časové obdobie v minulosti. V roku 2025 vybavil 6 915 žiadostí, čo predstavuje 12 745 subjektov.

Od roku 1994 plní funkciu rezortného skenovacieho pracoviska. Na presných kartometrických skeneroch digitalizuje analógové katastrálne mapy za účelom ich využitia pri spravovaní KN ako aj ich ochrany. V nadväznosti na inventarizáciu rastrových súborov mapového fondu katastrálnych odborov okresných úradov aj v roku 2025 pokračoval v jeho systematickej digitalizácii. Systematicky pokračuje v digitalizácii archívnych zbierok ÚAGK. Celkovo naskenoval 78 693 mapových podkladov.

Od roku 2013 zabezpečuje obnovu katastrálneho operátu novým mapovaním. V roku 2025 odovzdal 3 lokality a rozpracoval ďalšie dve lokality. Pre urýchlenie skvalitňovania vektorových katastrálnych máp spracoval pilotný projekt tvorby VKM implementovanej na podklade leteckých meračských snímok z dronu v katastrálnom území Lesenice okres Veľký Krtíš.

GKÚ vykonával v roku 2025 v súlade s Koncepciou rozvoja rezortu ÚGKK SR na roky 2021-2025 a na základe Kontraktu práce v Geodetických základoch, ktorých cieľom je garantovať, spresňovať a verejnosti poskytovať referenčné údaje v záväzných geodetických referenčných systémoch prostredníctvom aktívnych a pasívnych geodetických základov.

V zmysle schválených priorít rezortu bola plne zabezpečovaná činnosť aktívnych geodetických základov - Slovenskej priestorovej observačnej služby **SKPOS**[®] so zreteľom na význam kvalitného získavania referenčných priestorových údajov v záväzných geodetických referenčných systémoch. V rámci zabezpečenia plnej funkčnosti a dostupnosti **SKPOS**[®] ústav ihneď riešil a odstraňoval vzniknuté problémy. Spustil vysielanie korekcií zo systému BeiDou tretej generácie (BeiDou-3) na celom území SR a obstaral licencie MS SQL Server Standard 2022. Počas roka vykonal upgrade riadiaceho SW **SKPOS**[®] Trimble Pivot Platform na verziu 5.2.3. Vykonal tiež upgrade firmvéru prijímačov Trimble Alloy na v. 6.23 a na 2 staniciach urobil výmenu prijímačov za nové prijímače typu Trimble Alloy (v spolupráci s TOPU) a na 11 staniciach urobil výmenu antén typu Trimble Geodetic 3. V roku 2025 boli vybudované a do prevádzky spustené dve nové referenčné stanice s InSAR odrážačom v Dolnom Kubíne a v Bodorovej. Nové InSAR odrážače sa inštalovali aj na referenčnú stanicu v Banskej Bystrici (BBYS), Kolonickom sedle (KOLS), Rimavskej Sobote (RISA) a Telgárte (TELG).

V sledovanom období sa vykonávali rekognoskačné, kontrolné, údržbové, stabilizačné a nápravné práce na bodoch GZ (1 457 bodov). Vykonávali sa systematické výškové merania nivelačného ťahu C3 Senec - Pezinok za účelom sledovania výškovej stability kalibračnej základnice Viničné a výškové pripojenie bodov ŠGS (9 bodov) do Štátnej nivelačnej siete. Pokračovalo sa v prácach na modernizácii Štátnej nivelačnej siete formou výpočtu nového kvázigeoidu, ktorý bude slúžiť na prevod medzi elipsoidickými výškami v ETRS89 a nadmorskými výškami v SKVRF2024. Taktiež sa začala rozvíjať iniciatíva na využitie InSAR technológie na monitorovanie výškovej siete. Ďalej sa ústav venoval modernizácii Štátnej gravimetrickej siete, ktorá pozostávala z určenia tiažového zrýchlenia v spolupráci s VUGTK (CZ) na 6 bodoch 0. rádu a relatívne merania na bodoch 1. rádu (20 bodov). Ústav vykonal domeranie a premeranie gradientov tiažového zrýchlenia, ktoré nespĺňali požadované parametre.

Jednou z priorít bolo vykonať modernizáciu ISGZ. Po kybernetickom útoku bolo navrhnuté nové riešenie pomocou ArcGIS Enterprise. Zadefinoval sa nový dátový model, nová infraštruktúra a pristúpilo sa ku migrácii a úprave údajov z pôvodného dátového modelu.

Na základe uzavretej medzirezortnej zmluvy o vzájomnej spolupráci medzi MV SR a ÚGKK SR ústav vykonával geodetické práce na štátnej hranici:

- slovensko-maďarskej ŠH (II., časť VIII., XVI., XVIII., XIX. a XX úsek),
- slovensko-poľskej ŠH (II. úsek - Poprad, Dunajec a II/115 - II/184a),
- slovensko-ukrajinskej ŠH (od polygónového stĺpika 200 až po Kremeneč).

Celkovo sa vykonala údržba na 1 638 hraničných znakoch a 197 hraničných stĺpov. Geodetické meranie sa vykonalo na 93 hraničných znakoch. Na podklade leteckého laserového skenovania a leteckého meračského snímkovania z roku 2024 sa vyhotovil Digitálny model reliéfu a ortofotomozaika z oblasti vodných tokov slovensko-poľskej ŠH. Uvedené produkty slúžia na určenie priebehu štátnej hranice na vodných tokoch, keďže medzinárodnou zmluvou je štátna hranica na vodných tokoch definovaná ako pohyblivá. Ústav pomocou údajov z Leteckého laserového skenovania SR vykonal spresnenie priebehu štátnej hranice vo Vysokých Tatrách.

V roku 2025 bol zabezpečovaná obnova IS **ZBGIS**[®] cez rozvojové aktivity. GKÚ sa aj napriek kybernetickému útoku venoval priebežnej aktualizácii údajov spravovaných v tomto IS.

Počas roka 2025 nebolo možné vykonať fotogrametrickú aktualizáciu priestorových údajov vzhľadom na technické problémy po kybernetickom útoku. V rámci tvorby 3. cyklu ortofotomozaiky v roku 2025 GKÚ v spolupráci s Národným lesníckym centrom (NLC) spracoval ortofotomozaiku zo strednej časti Slovenska. Finálnu verziu ortofotomozaiky GKÚ odovzdal MPRV SR dňa 26.5.2025 (3 435 ML + 141 ML mozaikovací pás). V spolupráci s NLC zabezpečil letecké meračské snímkovanie východného Slovenska v rozsahu 16 292,78 km². V teréne sa vykonali merania na 262 vĺčovacích a kontrolných bodoch.

Počas roka 2025 bolo v projekte leteckého laserového skenovania a tvorby digitálneho modelu reliéfu (DMR) akceptovaných po kontrole kvality v 1. a 2. etape ďalších 6 lokalít získaných dodávateľsky. Na týchto lokalitách pracoval na tvorbe DMR 6.0 a DMP 2.0.

V roku 2025 sa aplikovala nová metodika celoplošnej aktualizácie **ZBGIS**[®], ktorá reflektuje konsolidáciu, tieto práce začali v máji po opätovnom sprístupnení produkčných databáz a prostredí. Dovtedy sa riešila selektívna aktualizácia nad ortofotomozaikou-2022-východ (zapracovanie nových stavieb z KN), selektívna aktualizácia nad ortofotomozaikou-2022-východ (antropogénne prvky) a celoplošná aktualizácia údajov **ZBGIS**[®] po miestnom prešetrovaní. Ukončilo sa spresňovanie polohy riečnej siete (vodný tok **ZBGIS**[®]) nad DMR 5.0.

V procese obnovy IS **ZBGIS**[®] zabezpečila úloha digitálnej kartografie a vizualizácie obnovu všetkých podkladových mapových vrstiev pre rezortné aplikácie a služby. Produkty sú dostupné ako mapové podklady v rôznych kartografických mierkach a tiež ako digitálne štátne mapové dielo vytvorené na podklade údajov **ZBGIS**[®].

Údaje IS **ZBGIS**[®] ako aj ostatné produkty rezortu sú poskytované prostredníctvom webových služieb alebo odkazov zverejnených na Geoportáli, ktorý v roku 2025 nebol obnovený, preto sa webová stránka GKÚ použila ako náhradné riešenie kde sú dostupné všetky potrebné informácie. V rámci úlohy štandardizácie geografického názvoslovía sa od apríla 2025 pokračovalo v zosúladňovaní názvov z katastrálnych máp a z lesníckych máp s databázou štandardizovaných názvov geografických objektov čo umožní podstatne skvalitniť vyhľadávanie podľa názvu na mapových portáloch. Pri názvoch vodných tokov sa spravidla preberali názvy používané správcom vodného toku. V roku 2025 v oblasti medzinárodnej spolupráce sa pokračovalo v prácach na projektoch EuroRegionalMap (ERM) a EuroBoundaryMap (EBM) poskytnutím aktualizovaných údajov. Pre projekt ERM (verzia 2026) sa aktualizovala téma Hydro, MISC, POP a NAME. Zamestnanci GKÚ sa zúčastnili 8. trojstranného stretnutia názvoslovných komisií Česka, Poľska a Slovenska vo Varšave.

Centrálna správa IS **ZBGIS**[®] zabezpečila v súčinnosti s ÚGKK SR podporu a obnovu všetkých produktov, služieb a aplikácií. V rámci troch fáz bola do augusta realizovaná kompletná obnova aplikácií a služieb rezortu. Ako prvé boli spustené aplikácie Rezortná a transformačná služba spolu s Konverznou službou v marci, v apríli pribudla MAPKA s dvoma témami a obmedzenou funkcionalitou. V júni už bola prístupná väčšina webových mapových služieb, postupne boli doplnené zostávajúce témy v aplikácii MAPKA a boli vypublikované posledné zostávajúce služby koncom augusta.

Činnosť Ústredného archívu geodézie a kartografie spočívala v prijímaní nových výtlačkov kartografických diel, v ochrane archívnych zbierok a v ich sprístupňovaní verejnosti v bádateľni archívu ako aj elektronicky. Počas roka 2025 v rámci prijímania

nových prírastkov sa zaevidovalo 1 324 dodaných povinných výtlačkov kartografických diel. V sledovanom období boli poskytnuté informácie z archívnej dokumentácie pre 152 bádateľov osobne v bádateľni archívu a prevažne elektronicky bolo vybavených 379 žiadostí. Pre záujemcov sa vyhotovili kópie archíválií a poskytli archíválie na ďalšie spracovanie (skenovanie) v počte 53 059 ML. Naďalej sa pokračovalo v napĺňaní a dopĺňaní metaúdajových databáz archívnych máp, celkovo bolo vyhotovených 2 843 záznamov. Počas roka sa spracovávali skeny pôvodných katastrálnych máp Nitrianskej župy a písomných operátov Bratislavskej župy, tiež sa pokračovalo v systematickej digitalizácii pôvodných písomných operátov Bratislavskej župy, následne Abovskej župy. V rámci systematického skenovania pôvodných písomných operátov bolo vyhotovených 75 774 skenov.

GKÚ v priebehu roka 2025 zabezpečilo prostredníctvom Centrálného elektronického registratúrneho strediska (CERS) príjem, preberanie, triedenie a ukladanie dokumentov z KO OÚ ako aj skenovanie dokumentov potrebných na základe vyžiadania. Prostredníctvom operátorov Call Centra, Kontaktného centra ESKN boli verejnosti poskytované informácie o produktoch, službách ústavu a o aplikáciách rezortu, vybavovali sa telefonické a e-mailové žiadosti a objednávky.

GKÚ ako rozpočtová organizácia vyčleňuje časť svojich kapacít na také činnosti, z ktorých plynú príjmy do štátneho rozpočtu. V roku 2025 odviezol do štátneho rozpočtu príjmy z vlastnej činnosti v hodnote 301 327 €. Ide predovšetkým o poskytovanie informácií a údajov z katastra nehnuteľností, údajov zo ZBGIS®, služby ZBGIS®, skenovanie archívnych máp a písomných dokumentov alebo vyhotovenie ich kópií. Väčšina poskytnutých údajov a služieb je pre potreby rezortných a ostatných štátnych organizácií a subjektov oslobodených od poplatkov v zmysle platnej legislatívy. Za rok 2025 poskytol GKÚ bezplatne údaje a dáta v hodnote 85 445 608 €.

Pri nakladaní s verejnými prostriedkami sa v plnej miere brali do úvahy schválené priority rezortu s dôrazom na efektívnosť a optimalizáciu finančnej náročnosti.

Výskumný ústav geodézie a kartografie v Bratislave

Predmetom činnosti VÚGK bolo poskytovanie služieb, ktoré vychádzali z potreby tvorby podkladov pre plnenie úloh ÚGKK SR ako ústredného orgánu štátnej správy na úseku geodézie, kartografie a katastra vyplývajúcich z platnej legislatívy, medzinárodných dohôd, uznesení NR SR, uznesení vlády SR a porád vedenia ÚGKK SR, ako i úloh a činností vyplývajúcich VÚGK z dlhodobého poverenia v zmysle zriaďovacej listiny, Štatútu a iných organizačno-právnych dokumentov.

VÚGK vykonával svoju činnosť v oblastiach:

- Kompletná obnova prevádzky a infraštruktúry po bezpečnostnom incidente z 5.1.2025.
- Metodická a technická podpora KO OÚ pri obnove prevádzky po bezpečnostnom incidente.
- Obnova riešenia na prenos údajov katastra nehnuteľností z KO OÚ do dátového centra VÚGK po bezpečnostnom incidente
- Kataster nehnuteľností:
 - Identifikácia záloh a kontrola integrity údajov katastra nehnuteľností v súvislosti s odstraňovaním následkov bezpečnostného incidentu,
 - Podpora prevádzky aplikačného programového vybavenia pre správu údajov KN a údajovej základne na KO OÚ.

- Spolupráca pri riešení vybraných úloh pre projekt Budovanie životných situácií pre organizáciu ÚGKK SR, spolupráca na projektoch Modernizácia portálu DSKN, Rezortná integračná platforma a Modernizácia ELODO.
- Obnova web aplikácie cica.vugk.sk na prehliadanie údajov KN pre verejnosť a web aplikácie gris.vugk.sk na poskytovanie údajov pre geodetov po bezpečnostnom incidente, ich rozvoj, údržba a riešenie problémov z produkčnej prevádzky .
- Spolupráca pri obnove vybraných elektronických služieb katastra nehnuteľnosti (Portál ESKN, Správa používateľov, ESKN BOIOM, Importný nástroj, Portál Lustrácie, Služby pre geodetické činnosti, Zoznam konaní G1 a Zoznam stavieb) po bezpečnostnom incidente, spolupráca pri riešení problémov produkčnej prevádzky.
- Spracovanie sumárnych údajov o pôdnom fonde podľa údajov katastra nehnuteľností k 1.1.2025 a vytvorenie podkladov pre Štatistickú ročenku o pôdnom fonde v SR podľa údajov KN k 1.januáru.2025.
- Technická pomoc pre KO OÚ a asistované zápisy projektov pozemkových úprav, obnovy katastrálneho operátu novým mapovaním a chránených území v rámci podpory pri aktualizácii katastrálneho operátu,
- Spolupráca pri tvorbe technických predpisov z oblasti katastra nehnuteľností
- Aktualizácia aplikácie na tvorbu vektorových katastrálnych máp implementovaných a zverejnenie kontrolného softvéru pre zhotoviteľov.
- Tvorba špecializovaných zostáv z údajov KN pre orgány verejnej moci.
- Príprava riešenia na zabezpečenie aktualizácie BPEJ údajov zo zverejnenej služby VÚPOP pre KO OÚ.
- Analýza možností využitia moderných technológií merania na skvalitňovanie mapového diela katastra nehnuteľností.
- Digitálna kartografia a **ZBGIS®**
- Kontrola kvality výsledkov projektu leteckého laserového skenovania SR.
- Budovanie technologickej infraštruktúry rezortu ÚGKK SR.
- V rámci Kalibračného centra geodézie – určovanie parametrov kalibračnej základnice Viničné, začleňovanie rezortných kalibračných laboratórií do KCG, tvorba web aplikácie, priebežná príprava a kalibrácia elektronických diaľkometerov, poskytovanie expertíznych služieb, príprava podkladov na akreditáciu laboratória pre veličinu dĺžka.
- Školiaca a vzdelávacia činnosť.
- Budovanie centra na dohľad nad poskytovaním vybraných údajov z ISKN a služieb v správe ÚGKK SR a VÚGK.
- Plnenie pravidiel smerníc INSPIRE a Open Data a Nariadenia o HVD, obnova sťahovania otvorených dát rezortu prostredníctvom Vládneho cloudu a INSPIRE služieb po bezpečnostnom incidente, prevádzka, aktualizácia a rozvoj INSPIRE služieb, analýza možností spustenia nového celorezortného metainformačného systému.

Činnosť VÚGK bola zameraná predovšetkým na potreby rezortu ÚGKK SR a rezortných organizácií, budovanie informačných systémov v oblasti geodézie, kartografie a katastra nehnuteľností. Ku koncu roka 2025 bolo na plnenie cieľov realizovaných 13 výskumných úloh:

- Riešenie vybraných úloh pre podporu prevádzky a rozvoj Elektronických služieb katastra nehnuteľností, riešenie vybraných úloh pre projekt: Budovanie životných situácií pre organizáciu ÚGKK SR

- Viacúčelový kataster - podpora prevádzky do nasadenia ESKN.
- Optimalizácia existujúceho programového vybavenia W-KN a tvorba podporného programového vybavenia podľa požiadaviek ÚGKK SR.
- Prevádzka a podpora IT služieb zabezpečených VÚGK.
- Vývoj priestorových informácií a 3D modelovanie.
- Podpora pri elektronizácii katastra nehnuteľností a zákazníckych služieb.
- Automatizované štatistické zisťovanie plnenia úloh rezortu.
- Podpora aktualizácie katastrálneho operátu.
- Zabezpečovanie činností kalibračného centra geodézie.
- Využitie moderných technológií merania na skvalitňovanie mapového diela katastra nehnuteľností.
- Činnosti pre implementáciu smernice INSPIRE a budovanie NIPI.
- Zabezpečenie činností centra na dohľad nad poskytovaním údajov a služieb v správe rezortu ÚGKK SR.
- Ostatné úlohy.

Medzinárodná spolupráca

Orientácia medzinárodnej spolupráce rezortu geodézie, kartografie a katastra je ovplyvnená predovšetkým členstvom v Európskej únii (EÚ) a orientáciou zahraničnej politiky Slovenskej republiky.

Bilaterálne stretnutia so susednými štátmi

V rámci bilaterálnych rokovaní majú dlhoročnú tradíciu stretnutia vedenia a vedúcich zamestnancov s partnerským Českým úradom zeměměřickým a katastrálním (ČÚZK). Podpredseda ÚGKK SR navštívil predsedu ČÚZK v dňoch 16. – 17.10.2025. Diskutovanými témami bol aktuálny stav rezortov jednotlivých krajín, plnenie úloh v národných podmienkach a výhľad do budúcnosti. Česká strana predstavila plán rozvoja projektu *Portál katastru nemovitostí*, na ktorý ČÚZK kladie veľkú váhu, pretože umožňuje klientom elektronický prístup k službám rezortu a zároveň uľahčuje prácu zamestnancom. Tiež bol odprezentovaný nový projekt vytvorenia 3D modelu zastavaného územia najmä pre účely územného plánovania a výstavby, a to *Základní model vystavěného prostředí*.

Ďalšie tradičné bilaterálne stretnutie s ČÚZK sa konalo v dňoch 3. - 4.12.2025 na pôde ÚGKK SR na tému implementácie smerníc INSPIRE a o otvorených údajoch. Medzinárodná výmena názorov a skúseností na implementáciu niekedy nedokonalých či príliš ambiciózných európskych predpisov je nepostrádateľná a obohacujúca.

V rámci bilaterálnej spolupráce s Českou republikou vydáva ÚGKK SR a ČÚZK spoločný vedecký a odborný časopis Geodetický a kartografický obzor (GaKO), prostredníctvom ktorého informuje odbornú verejnosť o aktivitách v odbore geodézia a kartografia. Rok 2025 bol už 113. ročníkom existencie tohto časopisu. GaKO vychádza na mesačnej báze a celý archív od roku 1913 a ostatné informácie o časopise sa nachádzajú na tomto [linku](#). Členovia redakčnej rady sa stretávajú na mesačnej báze, striedavo v Bratislave, Brne a Prahe.

Zahraničné pracovné cesty zamestnancov ÚGKK SR

Na zabezpečenie úloh medzinárodnej spolupráce, ako aj úloh vyplývajúcich z členstva v EÚ a profesijných združeniach, sa zamestnanci rezortu ÚGKK SR aj v roku 2025 zúčastnili zahraničných pracovných ciest (ZPC) podľa schváleného Rámcového plánu ZPC rezortu ÚGKK SR na rok 2025 a podľa štvrt'ročných Operatívnych plánov ZPC rezortu ÚGKK SR. Pri výbere podujatí sa prihliadalo na efektívnosť a hospodárne vynakladanie rozpočtových prostriedkov v rámci rozpočtu kapitoly ÚGKK SR na rok 2025. Ďalším kritériom na realizovanie ZPC bolo využitie získaných poznatkov pre rozvoj geodézie, geoinformatiky a katastra nehnuteľností. Poznatky získané zo stretnutí boli implementované v rámci rezortu prostredníctvom príslušných odborov ÚGKK SR a organizácií rezortu ÚGKK SR.

Medzinárodnú spoluprácu považujeme za mimoriadne dôležitú. Úlohy medzinárodného charakteru z oblasti prepájania geodetických základov Slovenska so susednými štátmi, harmonizácie údajov geografických databáz na štátnych hraniciach, tvorby európskych topografických databáz a metaúdajov, geodetických prác na štátnych hraniciach, úloh vyplývajúcich z projektov EuroGeographics a poznatkov na úseku katastra nehnuteľností, ako aj implementácie nových technológií potvrdzujú nenahraditeľnú úlohu výmeny odborných skúseností geodetických, kartografických a katastrálnych autorít z krajín na rôznych stupňoch ekonomického vývoja.

Európska únia

Európska únia má za cieľ vybudovať európsku infraštruktúru pre priestorové informácie v zmysle Smernice 2007/2/ES (INSPIRE). Implementácia INSPIRE sa výrazne dotýka aj rezortu ÚGKK SR, pretože tento rezort má zákonnú povinnosť spravovať lokalizačné systémy, kataster nehnuteľností, referenčné údaje pre geografické informačné systémy, t. j. všetky témy, ktoré tvoria jadro priestorových informácií pre INSPIRE. V súlade so Smernicou a prijatým zákonom o národnej infraštruktúre priestorových informácií ich rezort ÚGKK SR implementuje v praxi, pričom sa ďalej riadi nariadeniami, ktorými sa vykonáva táto smernica. Európska komisia každoročne monitoruje plnenie povinností členskými štátmi. V dôsledku kybernetického útoku na infraštruktúru ÚGKK SR v januári 2025 bolo poskytovanie INSPIRE údajov a služieb pozastavené a opäť obnovené k 31.8.2025.

Od roku 2008 sa ÚGKK SR aktívne podieľa na aktivitách Stáleho výboru pre kataster v EÚ (Permanent Committee on Cadastre - PCC), asociácie katastrálnych inštitúcií členských štátov EÚ. Jej cieľom je vytvárať vhodný priestor na prezentáciu aktivít EÚ a členských štátov týkajúcich sa katastra a registrácie práv k nehnuteľnostiam a na ich základe rozvíjať stratégie, navrhovať spoločné iniciatívy s cieľom dosiahnuť lepšiu koordináciu v rámci európskych katastrálnych systémov a ich užívateľov. PCC nemá stále vedenie, ale predsedníctvo vykonáva vždy tá krajina, ktorá práve predsedá Rade Európskej únie. V roku 2025 sa konali dve stretnutia - Poľsko (5. - 6.5.2025) a Dánsko (3. - 5.11.2025). Obe stretnutia boli koncipované ako spojené konferencie dvoch organizácií - PCC a pracovnej skupiny EuroGeographics pre kataster nehnuteľností (CLR KEN). Cieľom bolo prerokovanie otázok týkajúcich sa katastra nehnuteľností a geodetických aktivít. Nosná téma zasadania v Poľsku bola nazvaná „Nové technológie v katastri a budúce vývojové trendy“. V Dánsku sa venovali roli katastra nehnuteľností v riešení klimatických výziev. ÚGKK SR využil možnosť zúčastniť sa v roku 2025 obidvoch konferenciách online spôsobom.

ÚGKK SR sa prostredníctvom zástupcov svojej rozpočtovej organizácie Geodetického a kartografického ústavu Bratislava (GKÚ) zúčastňuje na aktivitách EUREF (podkomisia Medzinárodnej geodetickej asociácie pre definovanie referenčných systémov pre Európu), ktorá zabezpečuje jednotné európske referenčné systémy pre harmonizáciu priestorových údajov v Európe. V dňoch 24. - 26.6.2025 sa v Portugalsku konalo EUREF sympóziu 2025. Na sympóziu sa zúčastnili dvaja zástupcovia GKÚ, odprezentovali Výročnú správu 2025 za oblasť geodetických základov za celé Slovensko a rovnako novú realizáciu výškového systému EVRS na Slovensku.

GKÚ je zároveň aj členom organizácie EUPOS (European Position Determination System), ktorá združuje verejné organizácie európskych krajín, ktorých cieľom je založenie a následná prevádzka jednotnej infraštruktúry pre globálne navigačné družicové systémy (GNSS) umožňujúcej na svojich územiach podporovať presné určovanie polohy a poskytovať presné služby pre navigáciu. Cieľom organizácie EUPOS je vystupovať ako zástupca poskytovateľov GNSS služieb svojich členských štátov, spolupráca s medzinárodnými inštitúciami v zmysle reprezentovania prevádzkovateľov GNSS služieb a spolupráca s vedeckovýskumnými inštitúciami za účelom propagovania využitia údajov z GNSS staníc na tento účel. V dňoch 20. - 24.10.2025 sa konalo v Berlíne, Nemecko, ďalšie stretnutie rady a technikov organizácie EUPOS. Aktuálnym predsedom združenia EUPOS je zástupca GKÚ, ktorý bol do tejto funkcie zvolený v roku 2018. Stretnutia sa zúčastnili dvaja zástupcovia GKÚ.

ÚGKK SR je od roku 1999 zapojený do činnosti Európskeho výboru pre normalizáciu v rámci technickej komisie 287 (CEN/TC 287) a do činnosti Medzinárodnej organizácie pre normalizáciu v rámci technickej komisie 211 (ISO/TC211), ktoré sa zaoberajú oblasťou geografických informácií. Účasť rezortu sa realizuje formou činnosti národného spracovateľa technickej komisie CEN/TC 287 na základe zmluvy s Úradom pre normalizáciu, metrológiu a skúšobníctvo Slovenskej republiky (ÚNMS SR) uzatvorenej v roku 2018. Úloha národného spracovateľa spočíva v rozosielaní materiálov na pripomienkové konanie a hlasovanie, zosumarizovaní pripomienok a zasielaní výsledného sumárneho stanoviska ÚNMS SR, ktorý je zároveň národným normalizačným orgánom SR.

Úrad spolupracuje so všetkými susednými štátmi v oblasti prepojenia geodetických základov, mapových diel, dokumentácie priebehu štátnych hraníc, geografického názvoslovie ako aj vzájomnej informovanosti o smeroch rozvoja príslušných inštitúcií.

OSN

V roku 1967 bola založená Expertná skupina pre geografické názvoslovie pri Organizácii Spojených Národov (United Nations Group of Experts on Geographical Names - UNGEGN). UNGEGN je rozdelená na 24 lingvisticko-geografických divízií. Slovensko patrí do regionálnej skupiny OSN - Východná, stredná, juhovýchodná Európa (ECSEED), kde je aktívnym členom od jej vzniku v roku 1971. Predsedníctvo v divíziách rotuje. ÚGKK SR zastával post predsedu v rokoch 2018 - 2021. Od januára 2022 prevzala rolu predsedu divízie Česká republika.

V dňoch 28.4. -2.5.2025 sa v sídle OSN v New Yorku, USA, konalo 4. zasadanie pracovnej skupiny expertov pre geografické názvy OSN (koná sa každé dva roky). Zástupkyňa ÚGKK SR sa zúčastnila online.

Členstvo v medzinárodných organizáciách

EuroGeographics

Z profesijného hľadiska je pre ÚGKK SR dôležitým členstvo v spoločenstve EuroGeographics, ktoré združuje 60 národných geodeticko-kartografických a katastrálnych autorít zo 46 európskych krajín. Hlavnou úlohou spoločenstva je podporovať využívanie autoritatívnych geografických informácií národných mapovacích a katastrálnych autorít inštitúciami a organizáciami EÚ. Spolupráca sa realizuje prostredníctvom činností odborných pracovných skupín a v uskutočňovaní zámerov v medzinárodných projektoch. EuroGeographics organizuje pre svojich členov pravidelné informačné webináre, na ktorých sa členovia navzájom informujú o svojich aktivitách.

Dôležitou súčasťou práce Eurogeographics je vytvárať pan-európske datasety priestorových údajov z garantovaných zdrojov národných mapovacích a katastrálnych autorít. Ako člen asociácie, ÚGKK SR aj v roku 2025 poskytoval aktualizované údaje do projektu Open Maps for Europe (OME) a EuroBoundaryMap (EBM). OME2 tvoria nasledovné produkty:

- EuroGlobalMap (EGM) – mierka 1 : 1 mil.,
- EuroRegionalMap (ERM) – mierka 1 : 250 tis.,
- EuroDEM – digitálny model reliéfu v mierke 1 : 100 tis.,
- Open Cadastral Map – katastrálna mapa Európy v mierkach 1 : 100 – 1 : 10 tis.,
- Pan-European Imagery – rozlíšenie 10 m,
- Open Gazetteer – geografické názvy
- High-value large-scale pan European prototype – viac-tematický súbor topografických údajov s vysokou hodnotou v mierke 1:10 000.

Odberateľmi týchto produktov sú predovšetkým inštitúcie EÚ. Od roku 2020 sa už iba údaje EBM poskytujú za odplatu. Produkty OME sú dostupné ako otvorené údaje. Momentálne sa pracuje na projekte OME2, ktorý je nadstavbou projektu OME. Príjem z predaja produktov v roku 2024 bol pripísaný na účet ÚGKK SR v roku 2025 v sume 350 €.

Účasť ÚGKK SR na všetkých projektoch bola financovaná zo štátneho rozpočtu. Za členstvo v EuroGeographics bol v roku 2025 uhradený členský poplatok v sume 9 705 €.

ELRA (European Land Registry Association)

Asociácia ELRA (Združenie európskych registrov nehnuteľností; medzinárodná nezisková organizácia) vznikla v roku 2004. Spolufinancovanie združenia ELRA zabezpečuje Generálne riaditeľstvo pre spravodlivosť a ochranu spotrebiteľa (DG JUST) a momentálne má asociácia 31 členov z 27 európskych krajín. Hlavným účelom združenia ELRA je vývoj a propagácia úlohy registrácie práv k nehnuteľnostiam v rámci trhov s nehnuteľnosťami a kapitálových trhov. ELRA posilňuje vzájomné porozumenie medzi registrami nehnuteľností jednotlivých krajín a napomáha k vytvoreniu otvorenej a bezpečnej Európy. Každoročne sa koná jedno valné zhromaždenie asociácie a niekoľko pracovných stretnutí.

V termíne 11. - 12.6.2025 sa v Trente, Taliansko, konal workshop ELRA, ktorý bol zameraný na riešenie problematiky medzinárodného dedenia, zápis vysporiadania bezpodielového

spoluvlastníctva manželov po rozvoze, predstavenie systému fungovania katastra nehnuteľností v Taliansku a projekt IMOLA IV. Dňa 29.10.2025 sa v Barcelone, Španielsko konalo už 34. valné zhromaždenie združenia ELRA za účasti 2 zástupcov ÚGKK SR. Na stretnutí sa zišli reprezentanti európskych katastrov nehnuteľností, aby diskutovali o súčasných výzvach v oblasti registrácie práv, so zvláštnym zreteľom na politiku bývania, technologický rozvoj a právne a etické aspekty umelej inteligencie.

Ročný členský poplatok pre ÚGKK SR predstavuje sumu 1 000 €.

1.1.2. Výsledok rozpočtového hospodárenia kapitoly

Saldo príjmov a výdavkov kapitoly ÚGKK SR bolo nasledovné:

(v Eur)

(zdroj 10)

Text	Skutočnosť k 31.12.2024	Schválený rozpočet roku 2025	Upravený rozpočet roku 2025	Skutočnosť k 31.12.2025	% čerpania k schválenému rozpočtu
1	2	3	4	5	6=5/3*100
Príjmy spolu	525 680,22	230 000,00	230 000,00	439 366,77	191,03
z toho:					
prijaté z rozpočtu EÚ - prostriedky EÚ	0	0	0	x	x
prijaté z rozpočtu EÚ na POO	0	0	0	x	x
Výdavky spolu	20 543 078,25	22 044 091,00	41 544 867,60	40 047 639,98	181,67
z toho:					
kryté prostriedkami z rozpočtu EÚ	0	0	0	x	x
kryté z prostriedkov POO	0	0	0	x	x
Saldo príjmov a výdavkov	-20 017 398,03	-21 814 091,00	-41 314 867,60	-39 608 273,21	181,57
z toho:					
z prostriedkov EÚ	0	0	0	x	x
z prostriedkov POO	0	0	0	x	x

1.1.3. Zhodnotenie plnenia záväzných ukazovateľov rozpočtu kapitoly

Rozpis záväzných ukazovateľov štátneho rozpočtu na rok 2025 pre kapitolu 31-ÚGKK SR bol Ministerstvom financií Slovenskej republiky rozpisovaný listom MF/018089/2024-48 zo dňa 17.12.2024 v nadväznosti na vládny návrh zákona o štátnom rozpočte na rok 2025, ktorý bol prerokovaný v Národnej rade Slovenskej republiky a schválený dňa 03.12.2024 zákonom č. 534/2023 Z. z. o štátnom rozpočte na rok 2025.

Príjmy kapitoly ÚGKK SR boli rozpisom stanovené v sume 230 000 €.

Výdavky kapitoly celkom boli rozpisom stanovené v sume 22 044 091 €, z toho kapitálové výdavky v sume 4 038 445 €.

Výdavky kapitoly na **mzdy, platy, služobné príjmy a ostatné osobné vyrovnania** boli rozpisované v sume **4 896 559 €**, z toho aparát ústredného orgánu v sume **2 438 062 €**.

Počet zamestnancov rozpočtových organizácií kapitoly bol rozpisom stanovený v počte **208** osôb, z toho aparát ústredného orgánu **73** osôb.

Schválený rozpočet kapitoly na rok 2025 podľa programovej štruktúry:

07U	Geodézia, kartografia a kataster	12 780 300 €
6H0E	Hospodárska mobilizácia ÚGKK SR	1 700 €
0EK0M	Informačné technológie financované zo štátneho rozpočtu ÚGKK SR	9 262 091 €
<i>Gestorom programu 0EK0M je Ministerstvo investícií, regionálneho rozvoja a informatizácie Slovenskej republiky.</i>		

V hodnotenom období boli záväzné ukazovatele kapitoly ÚGKK SR na rok 2025 upravené 7 rozpočtovými opatreniami Ministerstva financií Slovenskej republiky.

Upravený rozpočet kapitoly podľa programovej štruktúry:

07U	Geodézia, kartografia a kataster	13 431 076,60 €
06HOE	Hospodárska mobilizácia ÚGKK SR	1 700,00 €
0EK0M	Informačné technológie financované zo štátneho rozpočtu	28 112 091,00 €
<i>Gestorom programu 0EK0M je Ministerstvo investícií, regionálneho rozvoja a informatizácie Slovenskej republiky.</i>		

Všetky záväzné ukazovatele rozpočtu určené rozpisom záväzných ukazovateľov stanovených zákonom o štátnom rozpočte na rok 2025 boli dodržané. Podrobne ich popisujeme v kapitolách 1.2., 1.3. a 1.6.

1.2. Príjmy kapitoly

K 31.12.2025 predstavovalo plnenie príjmov kapitoly sumu **439 366,77 €** (zdroj 10), čo predstavuje 191,03 % plnenie schváleného rozpočtu príjmov v sume 230 000,00 €.

Príjmy podľa § 17 ods. 4 zákona o rozpočtových pravidlách kapitola v roku 2025 nerozpočtovala.

Bezplatne kapitola poskytla údaje a dáta štátu resp. jeho orgánom v období prvého až tretieho štvrt'roku 2025 v hodnote cca 85 mil. € (poskytovanie údajov z IS GKK - ZBGIS® a DMR, poskytovanie údajov z ISKN, skenovanie mapových podkladov, poskytovanie geodetických činností z IS geodetických základov, SKPOS® a iné).

Príjmy štátneho rozpočtu

Podstatnú časť príjmov štátneho rozpočtu (zdroj 111) kapitoly tvorili Administratívne a iné poplatky (EK 220) v sume 391 963,14 €, čo predstavuje 182,73 % schváleného rozpočtu v sume 214 500,00 €. Tieto príjmy boli naplnené v rámci kapitoly s titulu predaja Eurogeographics a prevažne z titulu predaja tovarov a služieb na GKÚ podľa ponukového

cenníka na základe objednávok a uzatvorených zmlúv, poplatkami za poskytnutie ubytovania v zariadeniach GKÚ, poplatkami za ubytovanie v školiacom stredisku v Štrbe, zaplatenými úrokmi z omeškania a zmluvnými pokutami za porušenie zmluvných podmienok pri spracovaní Digitálneho modelu reliéfu.

Príjmy z podnikania a z vlastníctva majetku (EK 210) v sume 586,58 € predstavovali plnenie 117,32 % schváleného rozpočtu v sume 500,00 €. Účtovne sú vykázané na podpoložke ekonomickej klasifikácie 212002 a 212003.

Iné nedaňové príjmy (EK 290) boli naplnené (zdroj 111) v sume 37 914,33 €, čo predstavuje 252,76 % schváleného rozpočtu v sume 15 000,00 €. V rámci zdroja 1310 sú v tejto ekonomickej kategórii na položke EK 292017 *Z vratiek* nevyčerpané prostriedky z roku 2024 vo výške 8 902,75 €. V rámci iných nedaňových príjmov boli účtované príjmy z dobropisov v prípadoch, keď nebolo prípustné vzájomné započítanie príjmov a výdavkov. Jednalo sa o preplatky z vyúčtovania energií (plyn, teplo) a z nájmu, vratka zo zábezpeky nájmu kancelárskych priestorov v Banskej Bystrici, z ubytovania, zosobnenie pokuty v rámci škodovej udalosti a za nevrátenie mobilného telefónu.

1.2.1. Príjmy kapitoly podľa ekonomickej klasifikácie

Kapitola ÚGKK SR dosiahla v roku 2025 príjmy v členení podľa ekonomickej klasifikácie nasledovne:

(v Eur)		(zdroj 10)			
EK	Text	Schválený rozpočet 2025	Upravený rozpočet 2025	Skutočnosť 2025	% plnenia k schválenému rozpočtu
200	Nedaňové príjmy	230 000,00	230 000,00	439 366,77	191,03
210	Príjmy z podnikania a z vlastníctva majetku	500	500	586,58	117,32
220	Administratívne a iné poplatky a platby, v tom:	214 500,00	214 500,00	391 963,14	182,73
	222003 - Za porušenie predpisov	5 000,00	5 000,00	55 810,10	1 116,20
	223001 - Za predaj výrobkov, tovarov a služieb	209 500,00	209 500,00	336 153,04	160,45
231	Príjem z predaja kapitálových aktív	0	0	0	x
290	Iné nedaňové príjmy	15 000,00	15 000,00	46 817,05	312,11
300	Granty a transfery	x	x	x	x
200+300	Celkom	230 000,00	230 000,00	439 366,77	191,03

1.2.2. Prostriedky prijaté z rozpočtu Európskej únie a iné prostriedky zo zahraničia poskytnuté Slovenskej republike na základe medzinárodných zmlúv uzavretých medzi Slovenskou republikou a inými štátmi

Nehodnotí sa.

1.2.3. Úpravy schváleného rozpočtu príjmov v priebehu roka

Schválený rozpočet príjmov kapitoly na rok 2025 v sume 230 000,00 € nebol v priebehu roka upravený rozpočtovým opatrením Ministerstva financií Slovenskej republiky.

1.3. Výdavky kapitoly

Čerpanie **výdavkov kapitoly celkom** dosiahlo sumu 40 047 639,98 €, čo predstavuje plnenie 181,67 % k schválenému rozpočtu v sume 22 044 091,00 € a 96,40 % k upravenému rozpočtu v sume 41 544 867,60 €. Na bežné výdavky bola čerpaná suma 28 358 269,01 € z upraveného rozpočtu v sume 29 303 635,05 € a na kapitálové výdavky bola čerpaná suma 11 689 370,97 € z upraveného rozpočtu v sume 12 241 232,55 €. Úpravy rozpočtu výdavkov bližšie popisujeme v časti 1.3.4.

Významný vplyv na výdavky v príslušnom roku 2025 ako aj v medziročnom porovnaní schváleného rozpočtu kapitoly ÚGKK SR bol rozsiahly kybernetický útok na začiatku roku 2025. Uznesením vlády SR č. 181 z 2. apríla 2025 a v nadväznosti na to rozpočtovým opatrením a listom č. MF/008641/2025-482 zo dňa 10. apríla 2025, povolilo MF SR kapitole ÚGKK SR prekročenie a zmenu limitu verejných výdavkov o 18 800 000,00 €.

Dôvody navýšenia limitu kapitoly ÚGKK SR na realizáciu činností súvisiacich s manažmentom riešenia bezpečnostného incidentu a obnovou prevádzky elektronických služieb katastra nehnuteľností:

- Krytie nevyhnutných výdavkov na riešenie kybernetického útoku, ktorý ochromil informačné systémy katastra nehnuteľností.
- Financovanie obnovy poškodenej alebo kompromitovanej IKT infraštruktúry, vrátane hardvéru, softvéru a dátových úložísk.
- Implementácia moderných bezpečnostných technológií a opatrení na ochranu pred budúcimi útokmi.
- Zabezpečenie integrity a dostupnosti údajov katastra nehnuteľností, ktoré sú kľúčové pre vlastnícke práva a právnu istotu občanov.
- Investície do šifrovacích technológií, monitorovacích nástrojov a systémov zálohovania.
- Zabezpečenie nepretržitej dostupnosti katastrálnych služieb pre občanov, podnikateľov a verejnú správu.
- Predchádzanie ekonomickým stratám spôsobeným výpadkom služieb, napr. oneskorením v realitných transakciách alebo stavebných konaniach.
- Modernizácia IS a zavedenie proaktívnych bezpečnostných opatrení, ako sú pokročilé detekčné mechanizmy a umelá inteligencia v oblasti kybernetickej bezpečnosti.
- Identifikácia požiadaviek a vízií na nové centrálné riešenie Katastra nehnuteľností 2.0 s dôrazom hlavne na integráciu s inými štátnymi IS a tým pádom jednoduchší prístup k informáciám pre občanov a podnikateľov.

Výdavky podľa § 17 ods. 4 zákona o rozpočtových pravidlách kapitola v roku 2025 nerozpočtovala.

1.3.1. Výdavky kapitoly podľa ekonomickej klasifikácie

(v Eur)

(zdroj 111)

Ekonomická klasifikácia	Schválený rozpočet 2025	Upravený rozpočet 2025	Skutočnosť 2025	% čerpania k upravenému rozpočtu	% čerpania k schválenému rozpočtu
Výdavky spolu (600+700)	22 044 091,00	41 544 867,60	40 047 639,98	96,40	181,67
Bežné výdavky (600)	18 005 646,00	29 303 635,05	28 358 269,01	96,77	157,50
Mzdy, platy a OON (610)	4 896 559,00	5 353 098,00	5 352 982,24	100,00	109,32
Poistné a príspevok do poisťovní (620)	1 933 573,00	2 144 993,60	2 095 455,42	97,69	108,37
Tovary a služby (630)	10 467 275,00	20 746 767,45	19 891 630,56	95,88	190,04
Bežné transfery (640)	708 239,00	1 058 776,00	1 018 200,79	96,17	143,77
Kapitálové výdavky (700)	4 038 445,00	12 241 232,55	11 689 370,97	95,49	289,45

Podrobnejšie členenie výdavkov do nižšej úrovne ekonomickej klasifikácie (položka, podpoložka) uvádzame v častiach 1.3.1.1. a 1.3.1.2.

1.3.1.1. Bežné výdavky

- **Kategória 610 – Mzdy, platy, služobné príjmy a ostatné osobné vyrovnania**

Schválený rozpočet v kategórii 610 na zdroji 111 v sume 4 896 559,00 € bol upravený na sumu 5 353 098,00 €. Rozpočet miezd, platov, služobných príjmov a ostatných osobných vyrovnaní bol vyčerpaný v sume **5 352 982,24 €**, t. j. **100,00 %** upraveného rozpočtu na rok 2025.

Upravený rozpočet na zdroji 111, ktorý je **záväzným ukazovateľom** podľa rozpisového listu na rok 2025, **nebol prekročený**.

Rozpočet stanovený rozpisom záväzných ukazovateľov na rok 2025 na mzdy, platy, služobné príjmy a ostatné osobné vyrovnania **aparátu ústredného orgánu** v sume 2 438 062,00 € bol v priebehu roka upravený na sumu 2 570 567,00 €. Skutočné čerpanie dosiahlo v hodnotenom období sumu 2 570 451,24 €, t. j. **100,00 %** upraveného rozpočtu na rok 2025. Záväzný ukazovateľ podľa rozpisového listu na rok 2025 **nebol prekročený**.

V kategórii 610 neboli kapitolou ÚGKK SR čerpané európske prostriedky a prostriedky spolufinancovania.

(v Eur)

(zdroj SPOLU)

Ekonomická klasifikácia	Schválený rozpočet	Upravený rozpočet	Skutočnosť	% čerpania k upravenému rozpočtu	% čerpania k schválenému rozpočtu
	2025	2025	2025		
Mzdy, platy a OON (610)	4 896 559,00	5 353 098,00	5 352 982,24	100,00	109,32
z toho: Mzdy, platy a OON (610) zdroj 111	4 896 559,00	5 353 098,00	5 352 982,24	100,00	109,32

- **Kategória 620 – Poistné a príspevok do poisťovní**

Schválený rozpočet v kategórii 620 na zdroji 111 v sume 1 933 573,00 € bol upravený na sumu 2 144 993,60 € a bol vyčerpaný v sume **2 095 455,42 €**, t. j. **97,69 %** upraveného rozpočtu na rok 2025.

- **Kategória 630 – Tovary a služby**

Čerpanie rozpočtových prostriedkov na zdroji 111 v kategórii 630 predstavovalo celkom sumu **19 891 630,56 €** t. j. **95,88 %** upraveného rozpočtu v sume 20 746 767,45 €. Tieto prostriedky boli použité na zabezpečenie prevádzky a činností všetkých organizácií v rámci kapitoly s dopadom aj na spomínaný kybernetický incident a následnú rekonštrukciu a údržbu zničených systémov a pod.

Pre opätovné spustenie produkčnej prevádzky a zabezpečenie prevencie bol spustený proces obnovy systémov do požadovaného stavu, nasadenie bezpečnostných opatrení a zavedenie nevyhnutných preventívnych mechanizmov na predchádzanie budúcim incidentom.

ÚGKK SR je poskytovateľom kritickej základnej služby v zmysle platných legislatívnych predpisov, na základe ktorých je povinný dodržiavať špecifické legislatívne požiadavky vyplývajúce predovšetkým zo zákona č. 69/2018 Z. z. o kybernetickej bezpečnosti a aplikovať príslušné postupy v tejto oblasti. Obnovenie činnosti ÚGKK SR bolo nevyhnutné pre chod štátu, služby občanom a pre služby podnikateľskému sektoru, nakoľko má vplyv aj na HPD krajiny.

Z dôvodu nevyhnutnosti obnovenia chodu úradu, ktorý bol paralyzovaný vplyvom bezpečnostného kybernetického incidentu v IKT požiadal ÚGKK SR vládu SR **o navýšenie rozpočtu kapitoly za účelom úhrady výdavkov, ktoré vzniknú v súvislosti s vykonávaním úloh a opatrení potrebných na obnovu prevádzky, zvýšenie bezpečnosti IKT platforiem a poskytovanie elektronických služieb katastra nehnuteľností** a na minimalizovanie rizík a zabezpečenie stability a bezpečnosti elektronických služieb katastra nehnuteľností.

Celková výška čerpaných finančných prostriedkov v rámci programu OEK v kategórii 630 – Tovary a služby spojených na zabezpečenie odstránenia dopadov spomínaného kybernetického útoku bola za kapitolu ÚGKK SR v sume **15 724 162,32 €**.

Významné výdavky kategórie 630 Tovary a služby uvádzame v tabuľke v členení do nižšej úrovne ekonomickej klasifikácie (položka, podpoložka)

EK	Položka/podpoložka	Skutočnosť 2025
631	Cestovné náhrady; v tom:	93 077,08
	631001 Cestovné tuzemské	74 928,78
	631002 Cestovné zahraničné	18 148,30
632	Energie, voda a komunikácie; v tom:	1 442 737,25
	632001 Energie	286 259,69
	632004 Komunikačná infraštruktúra	916 058,39
	635005 Telekomunikačné služby	213 485,32
633	Materiál; v tom:	5 777 057,14
	633002 Výpočtová technika	59 211,24
	633003 Telekomunikačná technika	7 885,77
	633004 Prev. stroje, prístroje, zariadenie, technika a náradie	30 643,10
	633006 Všeobecný materiál	151 606,65
	633013 Softvér	59 106,42
	633018 Licencie	5 399 184,51
634	Dopravné; v tom:	134 067,65
	634001 Palivo, mazivá, oleje, špeciálne kvapaliny	51 400,16
	634002 Servis, údržba, opravy a výdavky s tým spojené	53 159,47
	634003 Poistenie	25 567,33
635	634004 Karty, známky, poplatky	3 940,69
	Rutinná a štandardná údržba; v tom:	2 760 061,19
	635004 Prevádzkových strojov, prístrojov, zariadení	56 537,05
	635006 Budov, objektov alebo ich častí	92 334,31
	635009 Unikátneho softvéru	883 817,72
636	635011 Špecializovaného konfig. softvéru a krab. softvéru	1 506 572,45
	Nájomné za nájom; v tom:	362 579,71
637	636001 Budov, objektov alebo ich častí	360 649,51
	Služby; v tom:	9 322 050,54
	637001 Školenia, kurzy, semináre, porady, konferencie...	72 482,90
	637004 Všeobecné služby	386 488,40
	637005 Špeciálne služby	1 323 371,69
	637006 Náhrady	20 316,12
	637014 Stravovanie	207 339,63
	637016 Prídel do sociálneho fondu	72 626,85
	637027 Odmeny zamestnancov mimopracovného pomeru	259 455,87
	637035 Dane	54 934,29
	637040 Služby v oblasti informačno-komunikačných technológií	6 253 878,37
630	Spolu	19 891 630,56

Významné úlohy kapitoly financované v rámci výdavkov kategórie 630:

Letecké meračské snímky a ortofotomozaika

Letecké meračské snímky

V rámci položky 637 sú vykazované prostriedky čerpané na letecké meračské snímky. V marci roku 2017 bola podpísaná medzirezortná dohoda o spoločnom postupe pri zabezpečovaní leteckých meračských snímok a spracovaní ortofotomozaiky medzi ÚGKK SR a MPRV SR. Cieľom dohody bolo zabezpečiť vytvorenie ortofotomozaiky z 1/3 územia ročne.

Ortofotomozaika

Ortofotomozaika je poskytovaná v zmysle zákona o geodézii a kartografii bezodplatne, ako otvorené údaje všetkým používateľom. Využívajú ju nielen rezorty geodézie, kartografie a katastra a pôdohospodárstva, ale takmer celá verejná správa. Tým sa šetria finančné prostriedky oproti situácii spreď roka 2017, kedy si jednotlivé organizácie obstarávali ortofotomozaiku samostatne nákupom z komerčného sektora.

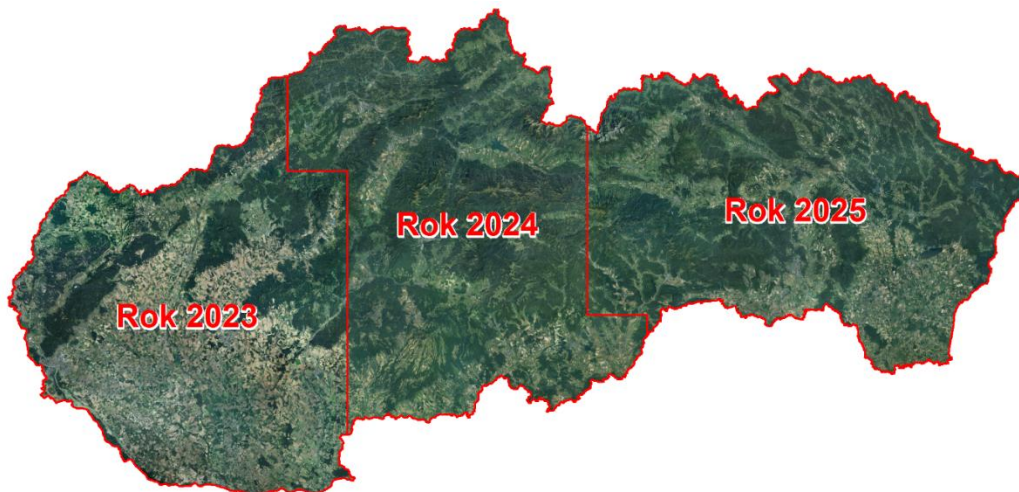
Doteraz sa úspešne zrealizovali tri kompletne cykly leteckého snímkovania a vytvorenia ortofotomozaiky SR a začne sa štvrtý cyklus:

cyklus	rok leteckého snímkovania			rozlíšenie v m/pixel	kompletná ortofotomozaika SR
	Západné Slovensko	Stredné Slovensko	Východné Slovensko		
1.	2017	2018	2019	0,25	2020
2.	2020	2021	2022	0,20	2023
3.	2023	2024	2025	0,15	2026

Každý cyklus je kvalitatívne lepší, čo sa týka zvyšovania hodnoty priestorového rozlíšenia a správnosti ortorektifikácie použitím presného digitálneho modelu reliéfu DMR 5.0 z leteckého laserového skenovania.

V letnom období 2025 prebiehalo letecké snímkovanie východného Slovenska (obr. 1) v rozsahu 16 293 km². V roku 2025 boli na tento účel čerpané prostriedky v sume 743 705,62 €.

V roku 2025 sa ukončil 3. cyklus a v tomto projekte sa bude pokračovať 4. cyklom, a to konkrétne snímkovaním západného Slovenska s rozlíšením maximálne 0,15m/pixel.



Obr. 1 3. cyklus leteckého snímkovania SR a tvorby ortofotomozaiky v rokoch 2023 až 2025

Optimalizácia katastrálnych máp

V rámci položky 637005 boli čerpané aj výdavky na optimalizáciu katastrálnych máp. ÚGKK SR sa v minulosti zameral na ďalšie alternatívne skvalitnenie údajovej základne katastra nehnuteľností a máp, a to na tvorbu vylepšenej metodiky na zmenu spôsobu aktualizácie katastrálnej mapy implementovaným spôsobom v tých katastrálnych územiach, kde to dovoľia technické podmienky spolu so súčasným odstraňovaním nesúládov, ktoré boli spôsobené pri podrobnom meraní v minulosti. Aj vzhľadom na možnosti uskutočnenia obnovy katastrálneho operátu novým mapovaním možno konštatovať, že z časového a finančného hľadiska je optimalizácia máp menej náročnejší spôsob skvalitnenia máp, preto sa ÚGKK SR v minulosti zameral na vylepšenie metodiky, ktorá by v miestach s geodetickými meraniami dokázala zabezpečiť zvýšenú istotu v evidovaní vlastníckej hranice v rámci jednej mapy. Uvedená činnosť vyústila v roku 2021 do vyhotovenia nového Metodického návodu na tvorbu vektorovej katastrálnej mapy implementovanej (O-84.11.13.32.24.10-21). Aj napriek tomu, že uvedená metóda nedosahuje komplexnosť a homogénnosť nového mapovania, prináša zvýšenie kvality máp s výrazne menšou časovou a finančnou spotrebou. Uvedená metodika priniesla už v posledných rokoch svoje pozitívne výsledky v pilotných okresoch Piešťany, Nové Mesto nad Váhom a Zlaté Moravce, kde došlo vo viacerých katastrálnych územiach okrem tvorby implementovanej mapy aj k zásadnej revízii mapy spolu s tvorbou technických podkladov pre odstránenie nesúládov.

V roku 2025 došlo opäť ku hromadnému nasadeniu technológie optimalizácie máp katastra podľa uvedeného metodického návodu a to v okrese Zlaté Moravce. Metóda sa stále javí ako veľmi účinná, pričom zásadnou mierou prispieva ku skvalitneniu máp predovšetkým

v tých katastrálnych územiach, kde by z mnohých dôvodov bolo nové mapovanie ťažko realizovateľné alebo neefektívne.

V roku 2025 boli na tento účel čerpané prostriedky v sume **94 956,00 €**. Prehľad čerpaných prostriedkov za jednotlivé plánované územia je uvedený v nasledujúcej tabuľke:

Tabuľka č. 1

Zmluva	Cena spolu s DPH (€)	Okres	Katastrálne územie	Cena s DPH (€)	Lehota ukončenia
1-800-0056-2025	94 956,-	Zlaté Moravce	Beladice	6 765,-	30.11.2025
			Jedľové Kostolany	28 290,-	30.11.2025
			Kňažice	11 685,-	30.11.2025
			Malé Chrašťany	2 337,-	15.11.2025
			Malé Vozokany	3 567,-	15.11.2025
			Martin nad Žitavou	8 487,-	30.11.2025
			Mlyňany	11 070,-	30.11.2025
			Pustý Chotár	7 995,-	15.11.2025
			Skýcov	14 760,-	30.11.2025

Kartografická úprava máp

Na základe požiadaviek KO OÚ, ktoré skompletizoval úrad, Geodetický a kartografický ústav vykonával kartografickú úpravu máp katastra. V roku 2025 upravil 4 súbory VKM a 4 súbory VMUO v okrese Bytča. Vybavil všetky požiadavky a úlohu ukončil. V rámci úlohy zabezpečil tlač výsledného operátu ROEP k. ú. Belá, písomnú aj mapovú časť.

Register obnovenej evidencie pozemkov (ROEP)

V rámci položky 637 boli rozpočtované aj prostriedky na zabezpečenie spracovania ROEP. Na podpoložke 637 019 boli na uvedený účel v roku 2025 rozpočtované prostriedky v sume 18 783 €, a to z rozpočtových prostriedkov kapitoly (zdroj 111) a v plnom rozsahu na ÚGKK SR. V roku 2025 boli na tento účel čerpané finančné prostriedky v sume **15 682,32 €**.

Konanie o obnove evidencie niektorých pozemkov a právnych vzťahov k nim podľa zákona Národnej rady Slovenskej republiky č. 180/1995 Z. z. o niektorých opatreniach na usporiadanie vlastníctva k pozemkom v znení neskorších predpisov sa dokončuje v posledných 2 registroch obnovenej evidencie pozemkov, v ktorých prebieha posledná spracovateľská etapa, predmetom ktorej je námietkové konanie, ktoré patrí z hľadiska zisťovania skutkového a právneho stavu a s prihliadnutím k počtu účastníkov konania medzi najzložitejšie druhy správneho konania podľa zákona č. 71/1967 Zb. o správnom konaní v znení neskorších predpisov. Ukončenie spracovania registrov obnovenej evidencie pozemkov preto závisí od ukončenia procesu rozhodovania o podaniach podľa § 7, 11 a 12 zákona č. 180/1995 Z. z. a od počtu podaných návrhov v zmysle uvedených ustanovení zákona.

Slovenská priestorová observačná služba SKPOS®

SKPOS® ako súčasť ISGZ predstavuje referenčnú službu, ktorá je záväzná pre všetkých geodetov vykonávajúcich geodetické a kartografické činnosti, nakoľko reprezentuje Geodetické základy. **SKPOS** je súčasťou aktívnej časti GZ. Služba slúži na presné určovanie polohy objektov a javov pomocou globálnych navigačných družicových systémov (ďalej GNSS) a umožňuje používateľom pracovať on-line alebo dodatočne v záväzných geodetických referenčných systémoch ETRS89 a S-JTSK (v realizácii JTSK03). Služba predstavuje najvyužívanejšiu službu odboru GZ GKÚ Bratislava a svojim používateľom je k dispozícii 24 hodín denne s 99% úrovňou dostupnosti za rok, čo predstavuje nároky na systémovú správu na nepretržité zabezpečenie a poskytovanie služby, záložné a kontrolné riešenia s alarmami, nároky na softvérové a hardvérové komponenty umožňujúce nepretržitú prevádzku. Služba **SKPOS** je významným multifunkčným nástrojom na presné určovanie priestorovej polohy v reálnom čase nielen pre zememeračov a geodetov pracujúcich v GZ, inžinierskej geodézii, katastri nehnuteľností, či pri zbere údajov pre GIS, ale aj pre iné odvetvia a ostatné rezorty SR a taktiež na navigáciu a riadenie strojov, či na manažment stavebných, poľnohospodárskych, záchranných a pohotovostných jednotiek. Infraštruktúru **SKPOS** tvorí sieť referenčných staníc rozmiestnených rovnomerne po celom území SR, národné servisné centrum s riadiacim softvérom a virtuálna privátna sieť.

Pre zabezpečenie plynulej prevádzky služby je potrebné každoročne zabezpečovať ročnú podporu pre **SKPOS**, monitorovať jej dostupnosť, modernizovať permanentné stanice (geodetické prijímače antény) a podľa aktuálnej využiteľnosti služby v jednom okamihu obstarávať nové používateľské licencie.

V roku 2025 na zabezpečenie služby **SKPOS** boli čerpané finančné prostriedky v celkovej výške 136 043,04 € v kategórií bežných výdavkov a finančné prostriedky v celkovej výške 222 768,07 € v kategórií kapitálových výdavkov.

Kategória 640 - Bežné transfery

Rozpočet kategórie 640 – bežné transfery na zdroji 111 bol schválený v sume 708 239,00 € a bol vyčerpaný v objeme **1 018 200,79 €**, t. j. **96,17 %** upraveného rozpočtu na rok 2025 v sume 1 058 776,00 €.

Transfer príspevkovej organizácii (bežný)

Z rozpočtu bežných transferov (zdroj 111) bol v roku 2025 čerpaný transfer príspevkovej organizácii VÚGK v celkovej výške **865 578,40 €** ako príspevok na prevádzku v zmysle Kontraktu na rok 2025 o poskytovaní prác a služieb uzavretom medzi ÚGKK SR a VÚGK v Bratislave zo dňa 18.12.2024 (crz: <https://www.crz.gov.sk/zmluva/10204376/>) a zároveň bol poskytnutý z uznesenia vlády SR č. 181/2025 cez rozpočtové opatrenie MF SR č. RO/0000001/2025 pre príspevkovú organizáciu bežný transfer vzhľadom na skutočnosť a dopad kybernetického incidentu vo výške **193 000,00 €**.

Ostatné bežné transfery

V čerpaní bežných transferov sú zahrnuté finančné prostriedky vyplatené zamestnancom na odchodné v sume 40 698,00 € na odstupné v sume 71 424,50 € a na nemocenské dávky v sume 29 674,89 €.

Z bežných transferov bol poskytnutý **príspevok medzinárodnej organizácii** v sume **10 705,00 €** ako poplatok za členstvo v medzinárodných organizáciách - na úhradu členského podielu v nevládnej organizácii Európskeho združenia predstaviteľov geodetických a kartografických orgánov (EUROGEOGRAPHICS) pracujúcich pre európsku geografickú informačnú štruktúru na roky 2024 a 2025 a v asociácii European Land Registry Association (ELRA) na rok 2025.

(v Eur)

(zdroj 111)

Ekonomická klasifikácia	Schválený rozpočet	Upravený rozpočet	Skutočnosť	% čerpania k upravenému rozpočtu	% čerpania k schválenému rozpočtu
	2025	2025	2025		
Bežné transfery (640)	708 239,00	1 058 776,00	1 018 200,79	96,17	143,77
z toho:					
641 001 - štátnej príspevkovej organizácií	509 921,00	865 858,00	865 578,40	99,97	169,75
642 012 - na odstupné	89 491,00	89 491,00	71 424,50	79,81	79,81
642 013 - na odchodné	80 000,00	52 158,50	40 698,00	78,03	50,87
642 015 - na nemocenské dávky	52 000,00	40 443,50	29 674,89	73,37	57,07
649 003 - medzinárodnej organizácií	10 705,00	10 705,00	10 705,00	100,00	100,00

1.3.1.2 Kapitálové výdavky

Kapitálové výdavky boli rozpisom záväzných ukazovateľov na rok 2025 stanovené v sume **4 038 445,00 €**. Rozpísané boli na:

- kapitálové výdavky na tieto investičné akcie pre ÚGKK SR v sume 3 360 000 €:
- letecké laserové skenovanie v sume 500 000,00 €,
- rozvoj funkcionalít projektu ZBGIS® v sume 500 000,00 €,
- chladenie datacentra a administratívy Chlumeckého 2-4, Bratislava 100 000 €,
- rozvoj ESKN 950 000,00 €,
- Upgrade exadata 1 260 000,00 €
- kapitálové výdavky na tieto investičné akcie pre GKÚ v sume 678 445 €:

- Modernizácia objektu Trnávka – 180 445 €
- Špeciálne stroje a prístroje - 200 000 €
- Zateplenie budovy GKU v Prešove - 100 000 €
- Výpočtová technika – 8 000€
- Softvér a licencie SKPOS – 20 000 €
- Rozšírenie diskových kapacít – 170 000€

Rozpočtovými opatreniami Ministerstva financií Slovenskej republiky bol rozpočet kapitálových výdavkov **upravený na sumu 12 241 232,55 €.**

V rámci významného rozdielu medzi schváleným rozpočtom a skutočnosťou uvádzame, že v kapitálových výdavkov kapitoly ÚGKK SR sa po kybernetickom incidente vyčlenili finančné prostriedky z VPS a z uznesenia vlády SR č. 181/2025 sa navýšili cez rozpočtové opatrenie MF SR č. RO/0000001/2025 o sumu 12 630 000,00 €.

Informačný systém katastra nehnuteľností a infraštruktúra GKK bola dňa 5. januára 2025 napadnutá rozsiahlym kybernetickým útokom. Zasiahnutá bola celá funkčnosť katastra nehnuteľností ako aj jeho infraštruktúra. Hrozilo, že časť katastrálnych údajov sa stratí úplne a služby katastra sa znefunkčnia na celé mesiace. Dôsledky takéhoto dlhodobého znefunkčnenia katastrálnych služieb by sa prejavili na trhu s nehnuteľnosťami, v činnosti bánk ako aj v poskytovaní hypotekárnych úverov. Incident bol od počiatku riešený v súlade s platnou legislatívou, najmä zákonom č. 69/2018 Z. z. o kybernetickej bezpečnosti a riešenie bolo priebežne agilne riadené a koordinované na úrovni „riešiteľského tímu“ ÚGKK, kľúčových dodávateľov, partnerov pre forenznú analýzu a zúčastnených bezpečnostných zložiek štátu.

Prvým krokom na odstránenie dopadov kybernetického útoku bolo zabránenie ďalšieho šírenia výskytu tohoto bezpečnostného incidentu. Z uvedeného dôvodu bola infraštruktúra ÚGKK odpojená z externých sietí a od externých služieb, aby sa kybernetický útok nešíril v rámci infraštruktúry a aby súčasne neboli napadnuté tretie strany.

V rámci významného rozdielu medzi schváleným rozpočtom a skutočnosťou uvádzame, že v kapitálových výdavkov kapitoly ÚGKK SR sa po kybernetickom incidente vyčlenili finančné prostriedky z VPS a z uznesenia vlády SR č. 181/2025 sa navýšili cez rozpočtové opatrenie MF SR č. RO/0000001/2025 o sumu **12 630 000,00 €.**

Kapitálové výdavky boli k 31. 12. 2025 čerpané v celkovej sume **11 689 370,97 €**, t. j. **95,49 %**.

V kategórii 700 neboli kapitolou ÚGKK SR čerpané európske prostriedky a prostriedky spolufinancovania, resp. podľa zdrojov financovania sa čerpali kapitálové výdavky iba zo zdroja 111.

Čerpanie **kapitálových výdavkov** v jednotlivých organizáciách:

Úrad geodézie, kartografie a katastra Slovenskej republiky – ÚGKK SR:

- na projekt „Letecké laserové skenovanie“ za účelom ďalšej aktualizácie údajov DMR a DMP suma:	449 053,99 €
- na rozvoj funkcionalít ZBGIS® celkom suma:	338 766,60 €
- na realizáciu implementácie aktivít projektu ESKN suma:	932 982,21 €
- na aplikáciu pre správu údajov SGI suma	49 815,00 €
- na interiérové vybavenie	2 409,57 €
- na nákup licencií	49 938,00 €
- návrh a implementácia bezpečnostného riešenia súvisiaceho so zabránením opakovaniu kyberútoku	1 909 931,70 €
- na nákup výpočtovej a telekomunikačnej techniky	30 516,96 €
- na budovanie životných situácií – POO	923 679,00 €
- na modernizáciu budovy Chlumeckého 2-4, Bratislava suma	328 223,85 €
- obnova služieb prevádzky IS a IKT	5 951 762,35 €
- kapitálový transfer pre PO	114 655,03 €

ÚGKK SR vyčerpal k 31.12.2025 kapitálové výdavky v celkovej sume **11 081 734,26 €**.

Geodetický a kartografický ústav Bratislava (GKÚ):

- doplnenie kalkulácie na zateplenie budovy Prešov	184,50 €
- rekonštrukcia a modernizácia budovy GKÚ Prešov- zateplenie	185 019,18 €
- rekonštrukcia a modernizácia budovy GKÚ Prešov - dozor	6 950,00 €
- projektová dokumentácia na rekonštrukciu strechy Krajná	3 567,00 €
- vybavenie diaľkové ovládanie hydrauliky MAN AA657CP	7 995,00 €
- projektová dokumentácia na chladenie serverovne	9 102,00 €
- obstaranie antény GNSS Trimble	42 605,67 €
- obstaranie prijímača GNSS Trimble Alloy	20 664,00 €
- obstaranie 2 ks prijímačov GNSS pre SKPOS®	41 320,00 €
- obstaranie 2 ks roverov GNSS	49 187,70 €
- licencie Microsoft SQL Server, licencie pre pripojene prijímačov	
- do riadiaceho softvéru služby SKPOS®	118 178,40 €
- obstaranie geodetický prístroj Emlid	3 455,00 €
- robotická totálna stanica s príslušenstvom	21 340,50 €
- obstaranie bezpilotný letecký systém (dron)	13 129,64 €
- obstaranie nivelačné laty	6 637,08 €
- obstaranie - tablet 8“	3 997,50 €
- vysokovýkonné pracovné stanice (PC)	43 050,00 €

- obstaranie veľkoformátový ploter A0 6 330,00 €
- obstaranie licencie 3D Survey 4 180,77 €
- pracovné stanice (VKMi) 7 ks a multifunkčné zariadenie 20 742,47 €

GKÚ vyčerpal k 31.12.2025 kapitálové výdavky v celkovej sume **607 636,71 €**.

Prehľad čerpania kapitálových výdavkov podľa investičných akcií a zdrojov za kapitolu k 31.12.2025:

Investičná akcia / zdroj financovania	Kapitálové výdavky - názov investičnej akcie	Schválený rozpočet 2025	Upravený rozpočet 2025	Skutočnosť 2025	% ČERPANIA (S/UR)
46721	Modernizácia budovy Chlumeckého 2-4 BA	100 000,00 €	336 683,51 €	328 223,85 €	97,49%
46286	Nákup licencií	0,00 €	50 000,00 €	49 938,00 €	99,88%
32417	Rozvoj funkcionalít ZB GIS	500 000,00 €	438 767,00 €	338 766,60 €	77,21%
46367	Letecké laserové skenovanie	500 000,00 €	500 000,00 €	449 053,99 €	89,81%
45475	Aplikácia pre správu údajov SGI	50 000,00 €	100 000,00 €	49 815,00 €	49,82%
42978	Rozvoj ESKN	950 000,00 €	1 186 365,99 €	932 982,21 €	78,64%
48557	HWaSW provátneho cloudu	1 260 000,00 €	19 855,85 €	0,00 €	0,00%
50228	Budovanie životných situácií - POO	0,00 €	923 967,00 €	923 679,00 €	99,97%
53099	Nákup výpočtovej a telekomunikačnej techniky ÚGKK SR	0,00 €	31 044,15 €	30 516,96 €	98,30%
53437	Interiérové vybavenie ÚGKK	0,00 €	2 410,00 €	2 409,57 €	99,98%
53700	Obnova služieb prevádzky IS a IKT	0,00 €	5 951 762,35 €	5 951 762,35 €	100,00%
53701	Návrh a implementácia bezpeč.riešenia súvisiaceho so zabránením opakovaniu kyberútoku	0,00 €	1 909 931,70 €	1 909 931,70 €	100,00%
53703	Kapitálový transfer pre PO	0,00 €	117 000,00 €	114 655,03 €	98,00%
55310	Nákup softvéru	0,00 €	60 000,00 €	0,00 €	0,00%
47642	Modernizácia objektu Trnávka Bratislava	180 445,00 €	3 567,00 €	3 567,00 €	100,00%
44162	Výpočtová technika GKÚ	8 000,00 €	74 828,00 €	74 119,97 €	99,05%
42106	Rozšírenie kapacít dátového úložiska	170 000,00 €	0,00 €	0,00 €	0,00%
37269	Softvér a licencie	0,00 €	4 993,60 €	4 180,77 €	83,72%
44165	Zateplenie budovy GKÚ Prešov	100 000,00 €	194 781,00 €	192 153,68 €	98,65%
37260	Špeciálne stroje a prístroje	200 000,00 €	200 000,00 €	198 339,89 €	99,17%
48984	Softvér a licencie SW SKPOS	20 000,00 €	118 178,40 €	118 178,40 €	100,00%
53154	Vzduchotechnika	0,00 €	9 102,00 €	9 102,00 €	100,00%
54733	Špeciálne stroje a prístroje GKÚ	0,00 €	7 995,00 €	7 995,00 €	100,00%
700	V Ý D A V K Y S P O L U	4 038 445,00 €	12 241 232,55 €	11 689 370,97 €	95,49%

Významné investičné akcie prebiehajúce v roku 2025 s dopadmi kybernetického útoku:

Zmluva o dielo č. ÚGKK SR: 1-500-0022-2025

„Obnova služieb a prevádzky IS a IKT infraštruktúry“

Cena diela s DPH : **8 140 593,85 €**

Zhotoviteľ dodal Dielo v nasledovných **čiasťkových plneniach definovaných nižšie**:

- *Oblasť infraštruktúry LAN / WAN siete a dátových centier :*

1. FM1.1 Podoblasť: Implementácia technických prostriedkov pre vytvorenie architektúry bezpečnosti prostredníctvom segmentácie siete (Aplikačne orientovaná segmentácia siete)

2. FM1.2 Podoblasť: Implementácia LAN/WAN infraštruktúry typu FW a Security Access Gateway poskytujúcej základné zabezpečenie dátovej prevádzky a služieb

3. FM1.3 Podoblasť: Implementácia rozšírenia základnej infraštruktúry primárneho dátového centra (servery, diskové polia, SAN prepínače) so zameraním na potrebné kapacity (computing a storage) pre obnovu služieb katastra nehnuteľností

4. FM1.4 Podoblasť: Implementácia obnovenia a rozšírenia základnej infraštruktúry záložného dátového centra (servery, diskové polia, SAN prepínače) so zameraním na potrebné kapacity (computing a storage) pre obnovu služieb katastra nehnuteľností

5. FM1.5 Podoblasť: Implementácia záložných platforiem pre ukladanie neprepisovateľných off-line dátových záloh a záloh konfiguračných nastavení

Oblasť sieťového a bezpečnostného monitoringu

6. FM2.1 Podoblasť: Obnova a konsolidácia existujúcich nástrojov využívaných na sieťový monitoring

7. FM2.2 Podoblasť: Ochrana koncových zariadení prostredníctvom EDR/XDR

8. FM2.3 Podoblasť: Obnova a doplnenie systémov pre prevádzkový monitoring infraštruktúry

9. FM 2.4 Podoblasť: Obnova a doplnenie infraštruktúry pre sieťový, prevádzkový a bezpečnostný monitoring

- *Oblasť podporných riadiacich systémov*

10. FM3.1 Podoblasť: Implementácia služieb centrálného riadenia prístupov

11. FM3.2 Podoblasť: Implementácia systému na spravovanie architektúry bezpečnosti prostredníctvom segmentácie siete

Súčasťou dodávky diela boli aj expertné služby manažmentu a/alebo expertná odborná podpora pri realizácii obnovy služieb a prevádzky informačných systémov.

Zmluva o dielo a poskytnutí súvisiacich služieb č. ÚGKK SR: **1-500-0031-2025**

„Návrh a implementácia bezpečnostného riešenia súvisiaceho so zabránením opakovaniu kybernetického útoku“

Na zabránenie opakovaniu kybernetického útoku na infraštruktúru GKK z 01/2025 bola v roku 2025 implementovaná zmluva „Návrh a implementácia bezpečnostného riešenia súvisiaceho so zabránením opakovaniu kybernetického útoku“

Cena diela s DPH : **8 510 672,46 €**

Zhotoviteľ dodal Dielo v nasledovných čiastkových plneniach definovaných nižšie

uvedeného :

- *Oblasť infraštruktúry LAN / WAN siete a dátových centier*
 - 1.FM1.1 Podoblasť: Návrh koncepcie rozvoja kybernetickej bezpečnosti v oblasti infraštruktúry LAN / WAN siete a dátových centier
- *Oblasť sieťového a bezpečnostného monitoringu*
 - 2. FM2.1 Podoblasť: Návrh koncepcie rozvoja kybernetickej bezpečnosti v oblasti sieťového a bezpečnostného monitoringu
 - 3. FM2.2 Podoblasť: Implementácia bezpečnostného nástroja na poskytovanie proaktívnych bezpečnostných služieb
 - 4. FM2.3 Podoblasť: Bezpečnostný monitoring
 - 5. FM 2.4 Podoblasť: Zabezpečenie výkonu služby bezpečnostného dohľadu SOC (Security Operation Center)
 - 6. FM 2.5 Podoblasť: Aplikačný monitoring
- *Oblasť podporných riadiacich systémov*
 - 7. FM3.1 Podoblasť: Návrh koncepcie rozvoja kybernetickej bezpečnosti v oblasti podporných riadiacich systémov
 - 8. FM3.2 Podoblasť: Implementácia systému na podporu riadenia IT prevádzky, bezpečnosti a CMDB systému spojená s inventarizáciou IKT aktív (ďalej aj „Časť Diela 8“)
 - 9. FM3.3 Podoblasť: Implementácia riešenia systému centralizovanej kontroly prístupu do siete (Network Access Control NAC)
 - 10 FM3.4 Podoblasť: Implementácia systému posilnenia bezpečnosti (Security Posture Assessment SPA)
 - 11. FM3.5 Podoblasť: Analýza domény IAM a implementácia systému centralizovanej správy identít v IT systémoch (Identity management IDM)
 - 12. FM3.7 Podoblasť: Implementácia systému manažmentu privilegovaných prístupov (Privileged Access Management PAM)
- *Oblasť riadenia riešenia BI a implementácie podporných procesov*
 - 13. FM4.1 Podoblasť: Návrh koncepcie rozvoja kybernetickej bezpečnosti v oblasti riadenia riešenia BI a implementácie podporných procesov a opatrení
 - 14. FM4.2 Podoblasť: Aktualizácia a doplnenie bezpečnostnej dokumentácie
 - 15. FM4.3 Podoblasť: Implementácia nástroja zabezpečujúceho podporu agende Manažéra kybernetickej bezpečnosti
 - 16. FM4.4 Podoblasť: Implementácia služieb Incident Response (IR) Retainer a Trusted Advisor
 - 17. FM4.5 Podoblasť: Implementácia procesu riadenia kontinuity činností (Business Continuity Management BCM)
 - 18. FM4.6 Podoblasť: Implementácia služby proaktívneho kontinuálneho testovania odolnosti organizácie

Súčasťou dodávky diela boli tiež expertné služby manažmentu a expertná

odborná podpora pri návrhu a implementácii bezpečnostného riešenia súvisiaceho so zabránením opakovaniu kybernetického útoku Objednávateľa.

Rozvoj IS ZBGIS

ÚGKK SR zabezpečil po kybernetickom útoku v roku 2025 na základe zmluvy o dielo nasledovný rozvoj projektu ZBGIS.

Mapový klient ZBGIS je webová mapová aplikácia, ktorá slúži na interaktívnu prácu s údajmi ZBGIS, digitálnymi údajmi katastra nehnuteľností, registrom adries, registrom pôdy LPIS, referenčnými geodetickými bodmi, rastrovými mapami z archívu ako aj s digitálnym modelom reliéfu (terénu), ortofotosnímkami a geografickými názvami. Je to komplexný nástroj pre zobrazovanie, vyhľadávanie a analýzu priestorových údajov a mapových služieb ZBGIS, ESKN. Aplikácia umožňuje pridávanie údajov z externých zdrojov, či už zo súborov bežne podporovaných digitálnych formátov pre priestorové údaje (SHP, DGN, DXF, GML, GPX, VGI, GeoPackage, GeoJSON, SpatialLite, SQLite) alebo formou webových mapových služieb (WMS, WMTS). V aplikácii je možné vytvárať tlačové výstupy a exporty do formátu PDF, vykonávať základné analýzy nad mapou ako meranie dĺžky a plochy, zobrazenie výškového profilu, získanie súradníc bodov alebo informácie o objektoch z mapy. Takisto je možné zdieľať obsah máp prostredníctvom sociálnych sietí. Mapový klient ZBGIS je optimalizovaný na použitie priamo v mobilných zariadeniach (tablet, smartfón). Používateľom to poskytuje možnosť využívať aplikáciu aj na prácu priamo v teréne. Aplikácia umožňuje na základe aktuálnej polohy mobilného zariadenia identifikovať objekty na mape, napríklad nehnuteľnosť (parcelu) a následne získať o nej detailné informácie ako parcelné číslo, druh pozemku, vlastníka, číslo listu vlastníctva, súpisné číslo stavby a ďalšie.

Predmetom rozvoja ZBGIS v roku 2025 bolo:

Predmet	Popis	Suma s DPH
Obnova ZBGIS – fáza 1	Implementácia, konfigurácia, testovanie a nasadenie komponentov v rámci aktivity Obnova ZBGIS – Fáza 1.	78 149,28
Obnova ZBGIS – fáza 2	Implementácia, konfigurácia, testovanie a nasadenie komponentov v rámci aktivity Obnova ZBGIS – Fáza 2.	238 551,12
Obnova ZBGIS – fáza 3	Implementácia, konfigurácia, testovanie a nasadenie komponentov v rámci aktivity Obnova ZBGIS – Fáza 3.	22 066,20
Celkom		338 766,6

V rámci Zmluvy o podpore prevádzky a rozvoji informačného systému 1-500-0023-2022 (ZBGIS) boli čerpané:

- **Z kapitálových výdavkov** za rok 2025: **338 766,60 € s DPH.**
- **Z bežných výdavkov** za rok 2025: (mesačné paušálne služby) **349 630,49 € s DPH.**

Rozvoj IS ESKN

Informačný systém katastra nehnuteľností je súčasťou informačného systému geodézie, kartografie a katastra a je jedným z najväčších štátnych informačných systémov.

Informačný systém ESKN bol vytvorený v rámci projektu Elektronické služby katastra nehnuteľností (ESKN) financovaného z Európskych štrukturálnych fondov (ERDF) - Operačný program Informatizácia spoločnosti OPIS 1 - "Elektronizácia verejnej správy a rozvoj elektronických služieb".

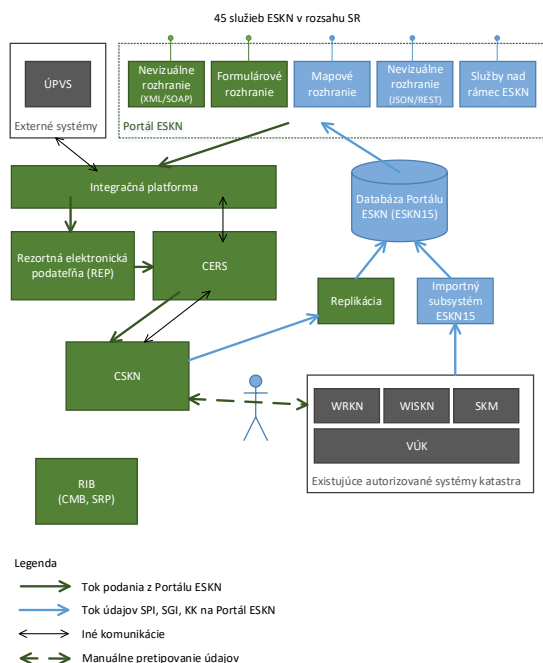
Informačný systém ESKN umožňuje prístup k údajom katastra nehnuteľností, získať základné informácie okamžite a bez návštevy príslušného Okresného úradu, katastrálneho odboru, získať oprávneným subjektom súhrnné a detailné informácie bez zložitej korešpondencie. Sprístupnenie informácií je realizované na základe Zákona Národnej rady Slovenskej republiky č. 215/1995 Z. z. o geodézii a kartografii v znení neskorších predpisov a Zákona Národnej rady Slovenskej republiky č. 162/1995 Z. z. o katastri nehnuteľností a o zápise vlastníckych a iných práv k nehnuteľnostiam (katastrálny zákon) v znení neskorších predpisov.

Informačný systém ESKN poskytuje tieto informácie z katastra nehnuteľností (KN):

- informácie o
 - nehnuteľnostiach
 - vlastníkoch a iných oprávnených osobách
 - právach k nehnuteľnostiam
 - o registri územno-technických jednotiek
 - číselníkoch
- výpisy z listu vlastníctva
- súpisy
 - parciel registra C
 - parciel registra E
 - stavieb
 - vlastníkov
 - správcov

- nájomcov
- iných oprávnených osôb
- metaúdaje o súbore geodetických informácií katastra nehnuteľností
- priestorové informácie zo súboru geodetických informácií katastra nehnuteľností
 - katastrálna mapa
 - mapa určeného operátu
- služby pre geodetické činnosti
- elektronické podania, žiadosti, námietky
 - podanie návrhu na vklad
 - podanie návrhu na záznam
 - podanie návrhu na zápis nájmu k pozemku do KN
 - podanie návrhu na doplnenie údajov na liste vlastníctva
 - podanie návrhu na opravu chyby v katastrálnom operáte do KN
 - podanie návrhu na zápis poznámky do KN
 - podanie námietky voči chybám v obnovenom katastrálnom operáte do KN
 - podanie žiadosti na poskytnutie údajov z KN
 - podanie žiadosti na poskytnutie údajov z pozemkovej knihy
 - podanie informácie do elektronického registratúrneho strediska KN – elektronický dokument
 - podanie informácie do elektronického registratúrneho strediska KN – elektronický dokument opatrený KEP
 - podanie žiadosti na overenie výsledkov geodetických činností
- elektronické informovanie o rôznych skutočnostiach (stav podaní)
 - informovanie sa o prijatí podania do registra o katastrálnom konaní
 - informovanie sa o stave podania v registri o katastrálnom konaní
 - informovanie sa o prijatej žiadosti na poskytnutie údajov z KN
 - informovanie sa o stave spracovania žiadosti na poskytnutie údajov z KN
 - informovanie sa o stave spracovania žiadosti na overenie výsledkov geodetických činností
- elektronická notifikácia o uskutočnení úkonu v rámci podania
 - poskytnutie sledovania zmien na liste vlastníctva KN
 - poskytnutie sledovania priebehu overovania výsledkov geodetických prác
 - poskytnutie sledovania stavu katastrálneho konania v KN

Úrad geodézie, kartografie a katastra Slovenskej republiky vníma realizáciu tohto projektu ako kľúčovú pre implementáciu platných legislatívnych zmien a modernizáciu úsekov verejnej správy vykonávaných prostredníctvom IS ESKN formou zmenových požiadaviek.



ÚGKK SR zabezpečil **po kybernetickom útoku** v roku 2025 nasledovný rozvoj projektu ESKN.

Rozvoj ESKN sa realizoval v súlade s podpísanou zmluvou č. 1-500-0007-2022 ako aj čerpaním so zmluvy č. 1-500-0022-2025 v rámci obnovy a rekonštrukcie infraštruktúry po kybernetickom útoku.

Predmet	Popis	Suma s DPH
ESKN Obnova - minimum	Vytvorenie nového produkčného (PROD) prostredia pre ESKN Obnova Minimum v rozsahu základných funkčností na publikáciu a využívanie údajov katastra nehnuteľností v elektronickej forme verejnosťou a integrovanými subjektami.	122 877,25
Testovacie prostredie pre ESKN obnova minimum	Vytvorenie nového testovacieho prostredia ESKN Obnova minimum v rozsahu funkčností implementovaných na prod prostredí.	17 158,62 €
Úprava rozhraní IOM/CRÚ na Podpisovač	Úprava rozhraní IOM/CSRÚ za účelom integrácie na Podpisovač QES Portál/Web signer. Zmena v aplikácii ESKN.Iom z klientského podpisovača D.Signer/XAdES za Podpisovač WebSigner.	10 772,09 €
ESKN mini obnova v2	Rozšírenie riešenia ESKN Obnova Minimum o ďalšie aplikácie a služby pre koncových používateľov: Správa používateľov Portál pre správu objednávok IOM Portál pre správu objednávok CSRÚ/Over.si/SP Portál Lustrácie Vyhľadávanie SPI - vlastníci a iné oprávnené osoby, nehnuteľnosti a práva k nim – nevizuálna služba	69 487,96 €
ESKN mini obnova v3	Rozšírenie riešenia ESKN Obnova Minimum o ďalšie aplikácie a služby pre koncových používateľov: • Služba pre geodetov a overovateľov -zoznam konaní G1	122 520,67 €

	<ul style="list-style-type: none"> • Služby pre geodetov a overovateľov -kontrola GP a poskytovanie údajov cez vizuálne rozhranie • Služby pre geodetov a overovateľov -kontrola GP a poskytovanie údajov cez nevizuálne rozhranie • Sledovanie zmien údajov na LV v KN -samoregistrovaní používatelia • Sledovanie zmien údajov na LV v KN – cez eID • Sledovanie zmien údajov na LV v KN -zmluvní používatelia • Modul pre export údajov pre Špecifické OVM • Obnova a import vybraných údajov z pôvodnej databázy ESKN Portál (stav pred 3.1.2025) • Logovanie ESKN 	
NGINX Doplnenie serverov	Zvýšenie dostupnosti služieb IOM a CSRÚ na PROD prostredí pre koncových konzumentov a to doplnením dvoch nových PROXY serverov (PX) s NGINX a OS WIN pričom na uvedené nové serveri budú smerované iba požiadavky na služby IOM a CSRÚ.	4 388,94 €
Súlady TEST a PROD prostredia	Zabezpečenie súladu TST a PROD prostredia o služby: IOM, CSRÚ, Vyhľadávanie SPI údajov s cenou a HASH rodného čísla.	24 135,60 €
Zmena prístupov pre Inšpektorov a Overovateľov G1	Sprístupnenie funkcionality Zoznam konaní G1 v Portal45/Specialized bez 2FA pre interných pracovníkov ÚGKK a pracovníkov KOOÚ MV SR.	29 868,88 €
Vytvorenie nového produkčného a testovacieho prostredia ISZS	Vytvorenie nového produkčného a testovacieho prostredia ISZS (informačný systém zoznam stavieb).	139 968,00 €
Spolu		541 178.01

Zároveň v rámci tohto programu 0EK0M0B - Realizácia implementácia aktivít projektu ESKN si vyžiadala IA č. 42978 čerpanie výdavkov pri obnove služieb po kybernetickom útoku so zmluvy č.: 1-500-0022-2025 v objeme **248 388,70 €**.

Z kapitálových výdavkov za rok 2025 tak v rámci investičnej akcie IA č. 42978 „Rozvoj ESKN“ bolo čerpané celkom: **932 928,21 € s DPH**

- ÚGKK SR zabezpečil v roku 2025 úpravu systému ELODO - úprava služby odosielania zásielok do elektronických schránok pre nové digitálne služby katastra / životné situácie ZS 2, ŽS6 a ŽS 15 / prijímanie a spracovávanie elektronických podaní, čerpanie zo zmluvy 1-500-0068-2023

Predmet	Suma s DPH
Analýza ELODO pre životné situácie ŽS 2, ŽS 6, ŽS 15	83 712,00

- **Zvýšenie dostupnosti QES pre potreby systému ESKN a pre projekt Životné situácie Prvok 0EK 0M 0B**

Predmet	Suma s DPH
Rozvoj ESKN - zvýšenie dostupnosti Intranet QES (LB), QES pre životné situácie z internetu dve inštancie a vybudovanie Test a EDU prostredia	59 704,20 €

V rámci Zmluvy 1-800-0073-2025 boli čerpané z **kapitálových výdavkov** v rámci investičnej akcie „Aplikácia pre správu údajov SGI“ IA č.: 45475 :

- Rozvoj aplikácie pre správu údajov SGI pilot - Kontrola VGI používateľom na KO OÚ: **49 815,00 € s DPH**.

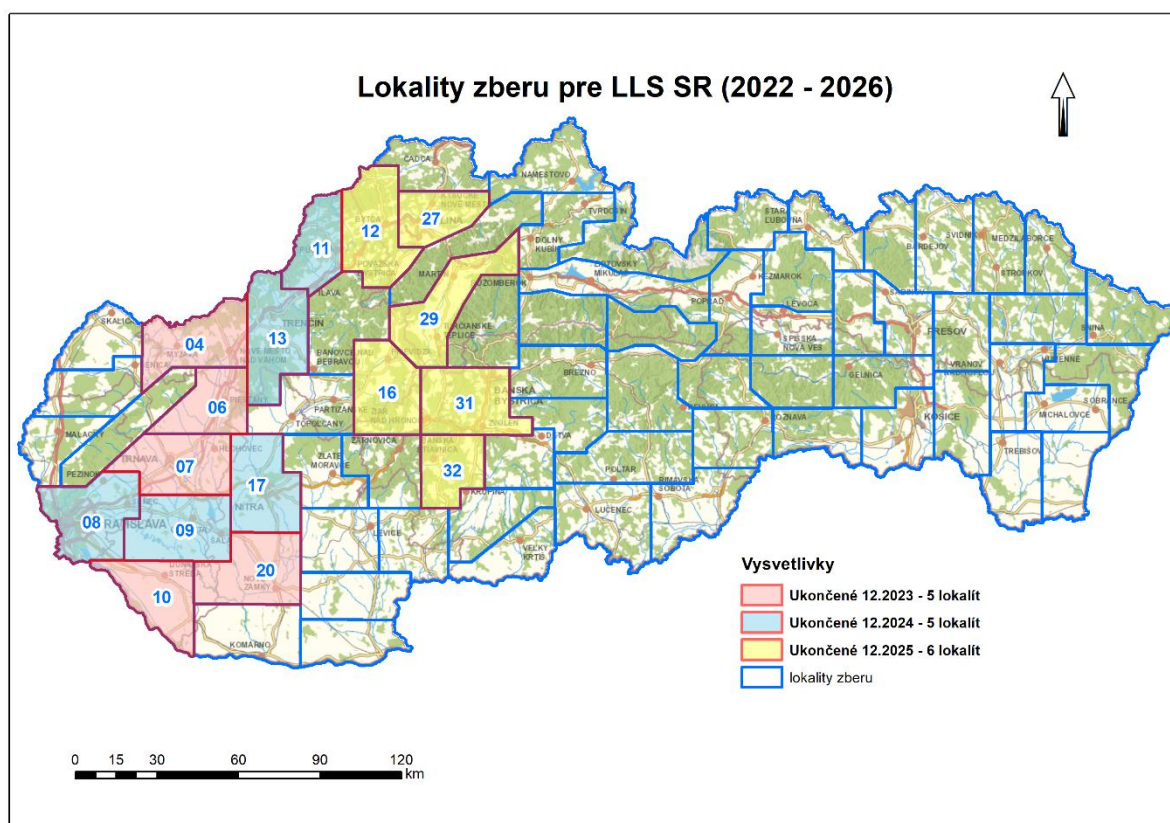
Letecké laserové skenovanie

ÚGKK SR v roku 2023 ukončil projekt, ktorého predmetom bola tvorba digitálneho modelu reliéfu (DMR) a digitálneho modelu povrchu (DMP) územia celej SR z údajov získaných metódou leteckého laserového skenovania (1. cyklus leteckého laserového skenovania SR (2017-2022)), publikovaním bezšvových produktov celej SR pod označením DMR 5.0 a DMP 1.0.

Vzhľadom na to, že reliéf (samotný terén) ako aj povrch krajiny (terén obsahujúci všetky objekty prírodného a antropogénneho charakteru) sa vplyvom ľudskej, ako aj prírodnej činnosti rýchlo mení, je potrebné údaje DMR a DMP pravidelne aktualizovať.

V roku 2022 ÚGKK SR úspešne zrealizoval verejné obstarávanie ďalšej rámcovej dohody so 4 zhotoviteľmi na 4 roky na 2. cyklus leteckého laserového skenovania SR (2022-2026) za účelom aktualizácie údajov DMR a DMP. Počas roka 2025 bolo po kontrole kvality ukončené spracovanie údajov z ďalších 6 lokalít na ploche 4 572,8 km² (obr. 1).

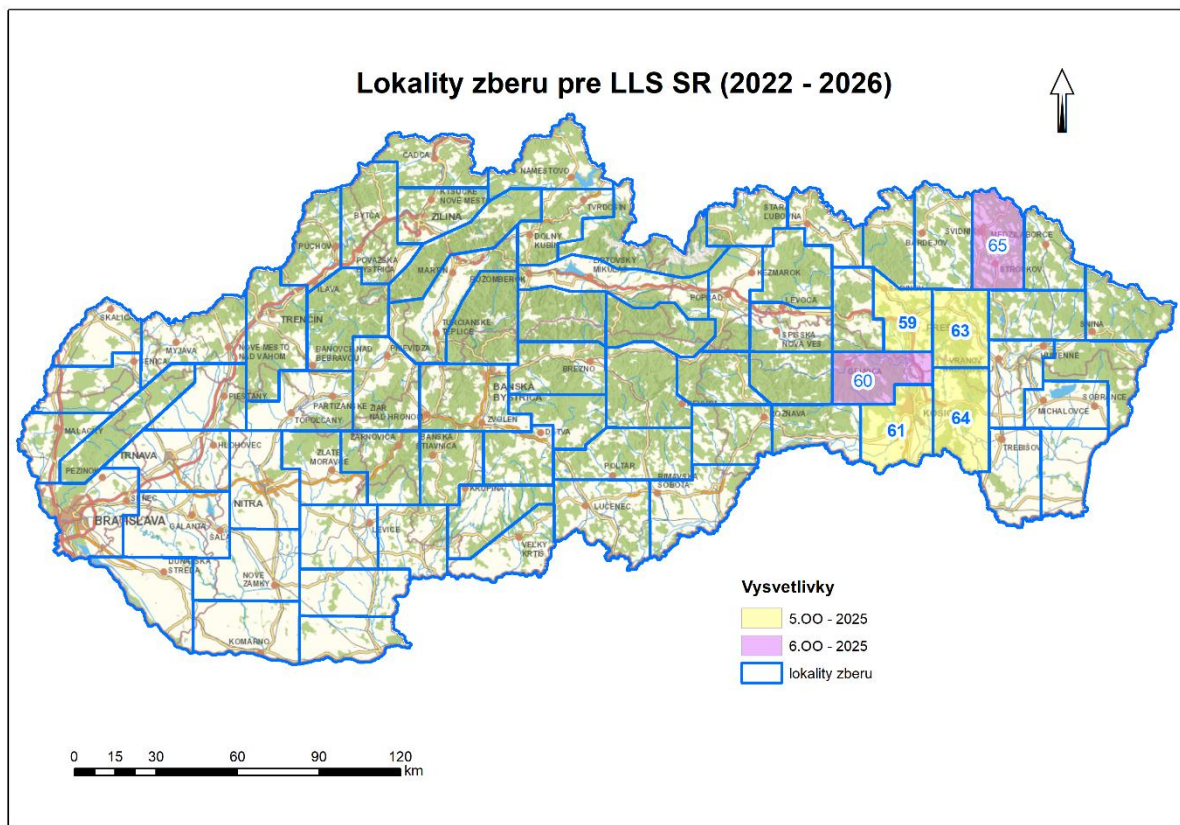
Širokej odbornej ako aj laickej verejnosti sú v zmysle zákona o geodézii a kartografii bezodplatne, ako otvorené údaje, k dispozícii aktualizované údaje z 12 671,1 km² (25% územia SR) pod označením DMR 6.0 a DMP 2.0.



Obr.1 Ukončené lokality z 2. cyklu leteckého laserového skenovania

V roku 2025 sa tiež uskutočnilo piate a šieste opätovné otvorenie súťaže na ďalších 6 lokalít (obr.2), ktoré budú skenované v bez vegetačnom období rokov 2025-2026.

V roku 2025 kapitola vyčerpala kapitálové výdavky v rámci LLS v celkovej sume 449 053,99 €.



Obr.2 Lokality skenované v zimnom období 2025-2026

Projekt SPI

Konsolidácia údajov SPI – pilot na 20 katastrálnych územi (súčasťou je vyčistenie dát v písomných databázach KN)

Dielo je súčasťou projektu „Konsolidácia údajov SPI – pilot na 20 katastrálnych územi“ a jeho predmetom je vytvorenie nástrojov na vyčistenie, konsolidáciu, štrukturalizáciu údajov súboru popisných údajov katastra nehnuteľností (SPI) a overenie splnenia kľúčových požiadaviek týchto modulov, ku ktorým patrí aj výkonnosť riešenia. Dielo je v zmysle Zmluvy o dielo pilotným riešením, t. j. nie je určené na testovanie v cieľovom prostredí a v celom rozsahu údajov, a nie je určené na spustenie do ostrej prevádzky.

V roku 2025 bola vyplatená suma 339 200,90 € na základe dohody o urovaní č. 1-800-0019-2025

<https://www.crz.gov.sk/data/att/5873175.pdf>

Projekt SGI

[Aplikácia pre správu údajov SGI – pilot na 20 katastrálnych územií \(súčasťou je aj vyčistenie dát v grafických databázach KN\)](#)

Projekt realizovaný na základe zmluvy č. 1-800-0044-2022

<https://www.crz.gov.sk/zmluva/7285547/>

Ciele projektu :

- navrhnuť nový údajový model a vytvoriť databázu pre správu SGI údajov,
- vytvoriť nástroj na migráciu údajov súčasného stavu do nového údajového modelu,
- vytvoriť nástroj na podporu procesu čistenia údajov na pracoviskách KOOÚ,
- vytvoriť prototyp aplikácie pre správu SGI údajov s použitím týchto výstupov
- overiť správnosť jednotlivých výstupov, procesov a návrhov na 20 katastrálnych územiach

Podporná infraštruktúra

V rámci podprogramu 0EK0M03 – Podporná infraštruktúra kapitola vyčerpala v roku 2025 kapitálové výdavky zo zdroja 111 v celkovej sume celkom **195 109,99 €**.

Rozpis čerpaných kapitálových výdavkov:

- | | |
|------------------------------------------|--------------|
| • Nákup licencie Microsoft SQL – suma | 49 938,00 € |
| • Nákup výpočtovej techniky - suma | 19 672,81 € |
| • Nákup telekomunikačnej techniky - suma | 10 844,15 € |
| • Transfer na VÚGK - suma | 114 655,03 € |

V roku 2025 bol v rámci podprogramu 0EK0M03 realizovaný nákup licencií softvér Microsoft SQL Server 2022 Standard Edition pre up- date informačných systémov:

- Informačný systém inventarizácie a digitalizácie (ISID)
- ELODO / dátové a záložné dátové centrum /

V rámci nákupu výpočtovej techniky bol v roku 2025 zrealizovaný nákup 6 ks notebookov Dell Pro 14 Premium, 5 ks mobilných telefónov a 3 ks applet tabletov.

V roku 2025 bol zrealizovaný transfer pre VÚGK vo výške 114 655,03 €.

Výdavky kategórie **700 - Kapitálové výdavky** uvádzame v tabuľke v členení do **nižšej úrovne ekonomickej klasifikácie** (položka, podpoložka)

(v Eur)

(zdroj 111)

EKRK	Položka (podpoložka)	Schválený rozpočet roku 2025	Upravený rozpočet roku 2025	Skutočnosť 2025	% čerpania k schválenému rozpočtu
711	Nákup pozemkov a nehmotných aktív; v tom:	520 000,00	4 459 540,78	4 407 719,94	847,64
	711004 Licencií	500 000,00	4 336 368,78	4 407 719,94	847,64
	Nákup strojov, prístrojov, zariadení, techniky a náradia, v tom:	378 000,00	5 231 569,42	5 228 673,66	1383,25
713	713001 Interiérového vybavenia	0,00	2 410,00	2 409,57	-
	713002 Výpočtovej techniky	178 000,00	5 010 302,27	5 009 085,05	2814,09
	713003 Telekomunikačnej techniky	0,00	10 844,15	10 844,15	-
	713005 Špeciál. strojov, prístrojov, zariadení, techniky, náradia a mater.	200 000,00	207 995,00	206 334,89	103,17
716	Prípravná a projektová dokumentácia	0,00	12 669,00	12 669,00	-
	Rekonštrukcia a modernizácia, v tom:	380 445,00	531 464,51	520 377,53	136,78
717					
	717002 Rekonštrukcia a modernizácia	380 445,00	531 464,51	520 377,53	136,78
718	Rekonštrukcia a modernizácia, v tom:	2 760 000,00	1 888 988,84	1 405 275,81	50,92
	718006 Softvéru	2 760 000,00	1 888 988,84	1 405 275,81	50,92
720	Kapitálové transfery	0,00	117 000,00	114 655,03	-
	721001 Štátnej príspevkovej organizácii	0,00	117 000,00	114 655,03	-
700	Spolu	4 038 445,00	12 241 232,55	11 689 370,97	289,45

Transfer príspevkovej organizácii (kapitálový)

V roku 2025 bol príspevkovej organizácii VÚGK poskytnutý kapitálový transfer z uznesenia vlády SR č. 181/2025 po kybernetickom incidente vo výške **117 000,00 €**.

1.3.2. Výdavky kapitoly podľa funkčnej klasifikácie

1.3.2.1. Bežné výdavky

(v Eur)

Funkčná klasifikácia	Schválený rozpočet	Upravený rozpočet	Skutočnosť	% čerpania k upravenému rozpočtu	% čerpania k schválenému rozpočtu
	2025	2025	2025		
01 Všeobecné verejné služby, v tom:	18 003 946,00 □	29 301 935,05 □	28 358 269,01 □	96,78	157,51
01.3.2 Rámcové plánovacie a štatistické služby	869 832,00 □	0	0	0,00	-
01.3.3 Iné všeobecné služby	16 624 193,00 □	28 629 077,05	27 685 411,01 □	96,70	166,54
01.4.0 Základný výskum	509 921,00 □	672 858,00 □	672 858,00 □	100,00	131,95
02 Obrana, v tom:	1 700,00	1 700,00	0	0,00	-
02.1.0 Vojenská obrana	1 700,00	1 700,00	0	0,00	-
Bežné výdavky	18 005 646,00 □	29 303 635,05 □	28 358 269,01 □	96,77	157,50

1.3.2.2. Kapitálové výdavky

(v Eur)

Funkčná klasifikácia	Schválený rozpočet	Upravený rozpočet	Skutočnosť	% čerpania k upravenému rozpočtu	% čerpania k schválenému rozpočtu
	2025	2025	2025		
01 Všeobecné verejné služby v tom :	4 038 445,00 □	12 241 232,55 □	11 689 370,97 □	95,49	289,45
01.3.2 Rámcové plánovacie a štatistické služby	8 000,00 □	0,00	0,00	-	-
01.3.3 Iné všeobecné služby	4 030 445,00 □	12 241 232,55 □	11 689 370,97 □	95,49	289,45
Kapitálové výdavky	4 038 445,00 □	12 241 232,55 □	11 689 370,97 □	95,49	289,45

1.3.2.3. Výdavky celkom

(v Eur)

Funkčná klasifikácia	Schválený rozpočet	Upravený rozpočet	Skutočnosť	% čerpania k upravenému rozpočtu	% čerpania k schválenému rozpočtu
	2025	2025	2025		
01 Všeobecné verejné služby v tom :	22 042 391,00 □	41 543 167,60 □	40 047 639,98 □	96,40	181,68
01.3.2 Rámcové plánovacie a štatistické služby	877 832,00	0,00	0,00	-	-
01.3.3 Iné všeobecné služby	20 654 638,00 □	40 870 309,60	39 374 781,98	96,34	190,63%
01.4.0 Základný výskum	509 921,00	672 858,00	672 858,00	100,00	131,95
02 Obrana; v tom:	1 700,00	1 700,00	0,00	-	-
02.1.0 Vojenská obrana	1 700,00	1 700,00	0,00	-	-
Výdavky celkom	22 044 091,00	41 544 867,60	40 047 639,98	96,40	181,67

1.3.3. Výdavky kapitoly hradené z európskych prostriedkov a spolufinancovania

V rámci výdavkov neboli kapitolou ÚGKK SR čerpané európske prostriedky a prostriedky spolufinancovania, resp. podľa zdrojov financovania sa čerpali výdavky iba zo zdroja 111.

1.3.4. Úpravy schváleného rozpočtu výdavkov v priebehu roka

Schválený rozpočet výdavkov kapitoly na rok 2025 bol v priebehu rozpočtového roka 2025 upravený rozpočtovými opatreniami Ministerstva financií Slovenskej republiky (ďalej len MF SR):

- rozpočtovým opatrením č. 1/2025 MF SR v nadväznosti na uznesenie vlády SR č. 181/2025 z 2. apríla 2025, povolilo prekročenie limitu verejných limitov v sume **18 800 000,00 €** - na zabezpečenie IKT infraštruktúry kapitoly ÚGKK SR po kybernetickom incidente,
- rozpočtovým opatrením č. 2/2025 MF SR povolilo prekročenie limitu bežných výdavkov v sume **220 983,00 €** - na osobné výdavky pre zamestancov v súvislosti s kybernetickým útokom z kapitoly VPS,
- rozpočtovým opatrením č. 3/2025 MF SR aktivovalo párové rozpočtové opatrenie – prekročenie limitu výdavkov v sume **205 380,60 €** - zabezpečené viazaním rozpočtových prostriedkov kapitoly MV SR v nadväznosti na Vykonávaciu dohodu o súčinnosti pri prácach na štátnych hraniciach v roku 2025,

- rozpočtovým opatrením č. 4/2025 MF SR povolilo prekročenie limitu bežných výdavkov v sume **234 415,00 €** - v súlade s uznesením vlády SR č. 279/2025 na zabezpečenie vyplatenia odmeny v sume 800 € z kapitoly VPS,
- párovým rozpočtovým opatrením č. 5/2025 MF SR povolilo prekročenie limitu bežných výdavkov v sume **12 798,00 €** - v súlade s uznesením vlády SR č. 233/2025 na valorizáciu platov z MŠVVaM SR pre príspevkovú organizáciu VÚGK,
- rozpočtovým opatrením č. 6/2025 MF SR povolilo vnútroný presun výdavkov so zmenou záväzného ukazovateľa medzi bežnými a kapitálovými výdavkami na rozpočtových organizáciách ÚGKK SR a GKÚ,
- párovým rozpočtovým opatrením č. 7/2025 MF SR povolilo prekročenie limitu vlastných výdavkov so zmenou záväzného ukazovateľa v sume **27 200,00 €** z MO SR pre príspevkovú organizáciu VÚGK a ÚGKK SR pre zamestnancov OIT.

1.4. Finančné operácie

1.4.1. Príjmové finančné operácie

V rámci príjmových finančných operácií kapitola vykazuje v hodnotenom období sumu 1 162 657,81 €; z toho:

- na položke 453 - Prostriedky z predchádzajúcich rokov je do rozpočtu zapojená suma celkom 1 082 657,81, ktorá predstavuje počiatočné stavy na depozitnom účte rozpočtových organizácií ÚGKK SR a GKÚ (mzdy za december 2024, mzda zamestnanca za december 2019, zábezpeka, zádržné z titulu investičnej akcie „Digitálny model reliéfu“).
- na položke 456002 – Prijaté finančné zábezpeky - účet cudzích prostriedkov, bola k 31.12.2025 suma 80 000,00 s titulu zábezpeky na VO – nákup licencií a súvisiacich služieb štandardnej podpory

1.4.2. Výdavkové finančné operácie

Výdavkové finančné operácie v hlavnej ekonomickej kategórii 800 - Výdavky z transakcií s finančnými aktívami a finančnými pasív, kapitola v roku 2025 rozpočtovala na položke 819002 – Vrátenie finančnej zábezpeky sumu 80 000,00 €.

1.5. Hodnotenie dodržania limitu verejných výdavkov kapitoly

1.5.1. Hodnotenie limitu verejných výdavkov kapitoly

Kapitola ÚGKK SR a jej podriadené organizácie dodržali rozpis limitu verejných výdavkov, ktorý bol oznámený podľa §37p ods. 2 zákona o rozpočtových pravidlách verejnej správy listom Ministerstva financií Slovenskej republiky MF/018089/2024-48 zo dňa 17.12.2024 v nadväznosti na vládny návrh zákona o štátnom rozpočte na rok 2025, ktorý bol

prerokovaný v Národnej rade Slovenskej republiky a schválený dňa 03.12.2024 zákonom č. 534/2023 Z. z. o štátnom rozpočte na rok 2025.

(v Eur)

Štruktúra	Schválený	Upravený	Skutočnosť MNX	% čerpania k schváleným LVV	% čerpania k upravenému rozpočtu
Limit verejných výdavkov celkový	22 733 272,00	42 234 048,60	41 160 163,74	181,06	97,46
Rozpočtové organizácie	21 797 825,00	40 820 144,60	39 755 711,71	182,38	97,39
Rozpočet	21 797 825,00	40 820 144,60	38 487 152,50	176,56	94,28
Prostriedky štátneho rozpočtu zahrnuté do LVV	21 534 170,00	40 562 009,60	38 318 309,70	177,94	94,47
Imputované poistné	263 655,00	258 135,00	168 842,80	64,04	65,41
003 Účet cudzích prostriedkov	0,00	0,00	1 268 559,21	0,00	0,00
Prostriedky štátneho rozpočtu zahrnuté do LVV	0,00	0,00	1 023 823,74	0,00	0,00
Imputované poistné	0,00	0,00	244 735,47	0,00	0,00
Príspevkové organizácie	935 447,00	1 413 904,00	1 404 452,03	150,14	99,33
Rozpočet	935 447,00	1 413 904,00	1 404 452,03	150,14	99,33
Prostriedky štátneho rozpočtu zahrnuté do LVV	509 921,00	982 858,00	980 233,43	192,23	99,73
Ostatné prostriedky zahrnuté do LVV	414 023,00	414 023,00	409 062,70	98,80	98,80
Imputované poistné	11 503,00	17 023,00	15 155,90	131,76	89,03
Prostriedky nezahrnuté do limitu verejných výdavkov celkový	509 921,00	982 858,00	1 060 233,43	207,92	107,87
Rozpočtové organizácie	509 921,00	982 858,00	1 060 233,43	207,92	107,87
Rozpočet	509 921,00	982 858,00	980 233,43	192,23	99,73
Transfery v rámci subjektov zahrnutých do limitu verejných výdavkov	509 921,00	982 858,00	980 233,43	192,23	99,73
003 Účet cudzích prostriedkov	0,00	0,00	80 000,00	0,00	0,00

1.6. Zhodnotenie zamestnanosti

Schválený záväzný ukazovateľ **počtu zamestnancov** rozpočtových organizácií v nadväznosti na vládny návrh zákona o štátnom rozpočte na rok 2025, ktorý bol prerokovaný v Národnej rade Slovenskej republiky a schválený dňa 03.12.2024 zákonom č. 534/2023 Z. z. o štátnom rozpočte na rok 2025 bol stanovený v počte 208 osôb, z toho aparát ústredného orgánu 73 osôb. Pre rozpočtovú organizáciu GKÚ Bratislava bol na rok 2025 stanovený počet zamestnancov 135 osôb.

Skutočný priemerný prepočítaný stav zamestnancov v kapitole dosiahol v hodnotenom období 194,6 osôb, t. j. 93,56 % schváleného záväzného ukazovateľa počtu zamestnancov, z toho aparát ústredného orgánu 69,8 osôb a GKÚ Bratislava 124,8 osôb.

Rozpočet miezd, platov a OOV (610) na rok 2025 bol pre kapitolu schválený v sume 4 896 559 €, z toho aparát ústredného orgánu 2 438 062 €. Upravený rozpočet kapitoly predstavoval za hodnotené obdobie sumu 5 353 098,00 €, z toho aparát ústredného orgánu 2 570 567,00 €. Skutočné čerpanie miezd, platov a OOV za hodnotené obdobie (vrátane miezd za 12/2025) bolo v sume 5 352 982,24 t. j. 100,00 % upraveného rozpočtu, z toho na aparáte ústredného orgánu v sume 2 570 451,24 €, t. j. 100,00 % upraveného rozpočtu a GKÚ v sume 2 782 531,00 €, t. j. 100,00 % upraveného rozpočtu.

V príspevkovej organizácii rezortu VÚGK v Bratislave v hodnotenom období dosiahol priemerný prepočítaný stav zamestnancov 20,12 osôb. Mzdové náklady (vrátanie miezd za 12/2025) zo zdroja 111 predstavovali sumu 437 579,91 €.

1.7. Príspevkové organizácie v pôsobnosti kapitoly

Úrad geodézie, kartografie a katastra Slovenskej republiky riadil jednu príspevkovú organizáciu – Výskumný ústav geodézie, kartografie a katastra v Bratislave (ďalej len VÚGK). Predmetom finančného zúčtovania za rok 2025 sú bežné a kapitálové transfery poskytnuté príspevkovej organizácii v roku 2025.

Hlavným poslaním VÚGK je vykonávať a zabezpečovať systematický, cieľavedomý, organizovaný a koordinovaný výskum a vývoj v odbore geodézie, kartografie a katastra nehnuteľností, sledujúc celosvetový trend vývoja a najnovšie výsledky vedy a techniky pre potreby kapitoly 31-Úrad geodézie, kartografie a katastra Slovenskej republiky. V nadväznosti na bod.5 uznesenia vlády SR č. 181 z 02. 04 2025 sa navýšila hodnota Kontraktu v programe 0EK. Tieto rozpočtové prostriedky sú určené na zabezpečenie nevyhnutných bezpečnostných opatrení a aktivít súvisiacich so zabránením opakovania bezpečnostného kybernetického incidentu v infraštruktúre ÚGKK SR z januára 2025 (ďalej len „KI“), na zabezpečenie IKT infraštruktúry ÚGKK SR po KI a na zabezpečenie vykrytia urgentných a nevyhnutných výdavkov súvisiacich s riešením následkov KI.

Hospodárenie príspevkovej organizácie Výskumný ústav geodézie a kartografie (VÚGK)

PLNENIE ROZHODUJÚCICH a ZÁKONNÝCH KRITÉRIÍ		Skut. 2025		1. - 12. 2025		tr. 2025 + Dod. 1.-12. 2025	
		12 2025		1. - 12. 2025		31.12.25	
I. PLNENIE VÝSKUMNÝCH a VÝVOJOVÝCH ÚLOH		Splnené		Plnenie podľa Kontraktu			
II. PLNENIE EKONOMICKÝCH ÚLOH		PLNENIE		CIEĽ			
1.	VH. Výsledok hospodárenia nezdanený = 0, alebo + Zisk	55 518 €	Splnené		0 €		
	z toho: VH. Hlavná činnosť	55 518 €			0 €		
	VH. Podnikateľská činnosť				0 €		
	Daň z príjmu (DzP)				0 €		
	VH. Výsledok hospodárenia po zdanení (Netto)	55 518 €					
2.	Neprekročiť pomer 50 % krytia = Tržby / Výrobné náklady	35,74%	Splnené		31,53%		
3.	Plnenie príjmov stanovených v ŠR	Dosiahnuté príjmy	Rozdiel	Splnené	Rozpočované príjmy		
		454 761,60 €	40 739 €	109,84%	414 023 €		
4.	Čerpanie Transferov ŠR	Prenos	Čerpané k	Zostatok	Plnenie %	Poskytnuté	Výčerpané
		+ Poskytnuté	31.12.25	(nevyčerpané)	(čerpanie)		
4.A.	Transfer ŠR na Bežné výdavky	865 578 €	865 578 €	0 €	100,0%	865 578 €	865 578 €
A1.	+131x Prenos z minulého obdobia (vyčerpať v 1.Q.)						
A1.	+111 Transfer ŠR na Bežné výdavky (Kontrakt 2025)	509 921 €	509 921 €	0 €	100,0%	509 921 €	509 921 €
A2.	+111 Transfer ŠR na Bežné výdavky (Kontrakt 2025 Dodatok č. 1)	294 170 €	294 170 €	0 €	100,0%	294 170 €	294 170 €
A3.	+111 Transfer ŠR na Bežné výdavky (Uznesenie vlády SR č. 279/2025)	22 695 €	22 695 €	0 €	100,0%	22 695 €	22 695 €
A4.	+111 Transfer ŠR na Bežné výdavky (Interné rozp. opatrenie 5/25 valorizácia plátov)	12 798 €	12 798 €	0 €	100,0%	12 798 €	12 798 €
A5.	+111 Transfer ŠR na Bežné výdavky (Kontrakt 2025 Dodatok č. 2)	9 670 €	9 670 €	0 €	100,0%	9 670 €	9 670 €
A6.	+111 Transfer ŠR na Bežné výdavky (Kontrakt 2025 Dodatok č. 3)	16 324 €	16 324 €	0 €	100,0%	16 324 €	16 324 €
4.B.	Transfer ŠR na Kapitálové výdavky	114 655 €	114 655 €	0 €	100,0%	114 655 €	114 655 €
B1.	Dodatok č. 1 (vyčerpať do 31.12.2025)	114 655 €	114 655 €	0 €	100,0%	114 655 €	114 655 €

VÚGK v roku 2025 pre splnenie výskumných a vývojových úloh vynaložil k 31.12.2025 náklady v objeme 1.315.296,52 €. Krytie nákladov bolo zabezpečené dvomi zdrojmi:

1. náklady na výskum a vývoj boli zabezpečené výnosmi zo zdrojov transferu zo ŠR - v objeme 68,4 %,

2. ostatné náklady boli kryté a dofinancované vlastnými zdrojmi z vlastných výnosov - v objeme 31,6 %.

Na krytie bežných nákladov z transferových zdrojov zo ŠR určených na zabezpečenie prioritných vývojových a výskumných úloh geodézie a katastra v rámci Hlavnej činnosti (úlohy A. pre Úrad) a na zabezpečenie služieb kybernetickej bezpečnosti po udalostiach kybernetického útoku na rezort ÚGKK SR mal VÚGK k dispozícii zdroje zo ŠR v celkovom objeme 865.858 €.

Z uvedených transferových zdrojov zo ŠR boli k 31.12.2025 vyčerpané prostriedky v objeme výnosov 865.578,40 € na bežné výdavky.

Na krytie kapitálových nákladov z transferových zdrojov zo ŠR určených na zabezpečenie obnovy prevádzky služieb rezortu zabezpečovaných VÚGK pre ÚGKK SR po kybernetickom úroku z januára 2025 mal VÚGK k dispozícii zdroje zo ŠR v celkovom objeme 117 000,00 €.

Z uvedených transferových zdrojov zo ŠR boli k 31.12.2025 vyčerpané prostriedky v objeme výnosov 114.655,03 € na kapitálové výdavky.

Zdroje z transferu zo ŠR boli použité na krytie bežných výdavkov, a to iba v Hlavnej činnosti v kategórii A „Výskum a vývoj podľa požiadaviek zriaďovateľa ÚGKK SR“ (v tab. označené „A. pre Úrad“).

Finančné zdroje na kapitálové výdavky boli v roku 2025 poskytnuté iba zo ŠR a neboli použité vlastné zdroje VÚGK.

Prehľad nákladov a výnosov k 31.12.2025



VH. výsledok hospodárenia		Skut.2024	Hlavná činnosť				Podnik.	1.-12. 2025	PLÁN 2025
s rozpisom na činnosti a kategórie A,B,C a D		SPOLU 31.12.24	A+B+C	A pre Úrad	B Projekty	C Predaje	D Predaje	SPOLU 31.12.25	SPOLU 31.12.25
501	Spotreba materiálu	17 499	9 466	1 613	0	7 853	0	9 466	15 000
502	Spotreba energie	21 172	18 583	7 105	0	11 478	0	18 583	25 000
504	Náklady na predaný tovar	0	0	0	0	0	0	0	0
511	Opravy a udržiavanie	9 933	9 474	4 398	0	5 076	0	9 474	5 000
512	Cestovné	2 966	1 004	600	0	404	0	1 004	3 000
513	Náklady na reprezentáciu	2 496	854	79	0	775	0	854	2 000
518	Ostatné služby	32 436	214 556	192 747	0	21 809	0	214 556	203 000
a. Náklady na materiál, energie +služby		86 503	253 936	206 541	0	47 394	0	253 936	253 000
z toho: Peňažné		86 503	253 936	206 541	0	47 394	0	253 936	253 000
Nepenažné		0	0	0	0	0	0	0	0
521	Mzdové náklady	679 920	712 534	466 495	0	246 039	0	712 534	726 164
524-8	Náklady na zdrav +soc.poistenie+ostat soc nákl.	306 019	294 830	187 328	0	107 502	0	294 830	287 267
b. Náklady osobné = mzdy+odvody		985 940	1 007 364	653 824	0	353 540	0	1 007 364	1 013 431
z toho: Peňažné		985 940	1 007 364	653 824	0	353 540	0	1 007 364	1 013 431
Nepenažné		0	0	0	0	0	0	0	0
c. Náklady z odpisov (ú.551)		49 854	46 906	35 786	0	11 120	0	46 906	39 693
z toho: Peňažné		0	0	0	0	0	0	0	0
Nepenažné		49 854	46 906	35 786	0	11 120	0	46 906	39 693
d. Náklady ostatné (ú.5xx)		8 528	7 091	3 609	0	3 482	0	7 091	7 000
z toho: Peňažné		8 519	7 091	3 609	0	3 482	0	7 091	7 000
Nepenažné		9	0	0	0	0	0	0	0
N. Σ NÁKLADY podľa účtovníctva		1 130 825	1 315 297	899 760	0	415 536	0	1 315 297	1 313 125
		0	100%	68,4%		31,6%			
z toho: Peňažné		1 080 961	1 268 391	863 974	0	404 417	0	1 268 391	1 273 431
Nepenažné		49 864	46 906	35 786	0	11 120	0	46 906	39 693

VH. výsledok hospodárenia s rozpisom na činnosti a kategórie A,B,C a D	Skut.2024 SPOLU 31.12.24	Hlavná činnosť				Podnik. D Predaje	1.-12. 2025 SPOLU 31.12.25	PLÁN 2025 SPOLU 31.12.25
		A+B+C	A pre Úrad	B Projekty	C Predaje			
a. Výnosy Vlastné z predaja služieb (ú.601,602,604)	558 399	469 230	0	0	469 230	0	469 230	414 023
z toho: Peňažné	558 399	469 230	0	0	469 230	0	469 230	414 023
Nepeňažné	0	0					0	0
b. Výnosy Vlastné ostatné	6	220	0	0	220	0	220	0
z toho: Peňažné	3	220	0	0	220	0	220	0
Nepeňažné	2	0	0	0	0	0	0	0
c. Výnosy Transfer zo ŠR (na Bežné výdavky (ú.681)	562 815	865 578	865 578	0	0	0	865 578	865 858
z toho: Peňažné	562 815	865 578	865 578	0	0	0	865 578	865 858
131L Transfer ŠR z r. 2024 (vyčerpať do 31.3.2025)	0	0	0		0		0	0
111 Transfer ŠR z Kontraktu 2025	562 815	865 578	865 578		0		865 578	865 858
111 Transfer ŠR vrátenie fin. prostr do rozpočtu	0	0	0		0		0	0
45 ± Prechodné čerpanie z Vlastných zdrojov	0	0	0		0		0	0
Nepeňažné	0	0					0	0
d. Výnosy Transfery ostatné (ú.682,68x,69x)	32 436	35 786	35 786	0	0	0	35 786	33 244
z toho: Peňažné	0	0	0	0	0	0	0	0
Nepeňažné	32 436	35 786	35 786	0	0	0	35 786	33 244
V. Σ VÝNOSY podľa účtovníctva	1 153 655	1 370 815	901 364	0	469 450	0	1 370 815	1 313 125
	0%	100%	66%		34%			
z toho: Peňažné	1 121 218	1 335 029	865 578	0	469 450	0	1 335 029	1 279 881
Nepeňažné	32 438	35 786	35 786	0	0	0	35 786	33 244
VH. Výsledok hospodár. pred zdanením = V-N	22 830						55 518	0
D. Daň z príjmu	0						0	0
VH. Výsledok hospodárenia po zdanení = V-N-D	22 830						55 518	0

Výsledok hospodárenia po zdanení k 31.12.2025 bol zisk v hodnote 55.518,12 €.

Prehľad príjmov a výdavkov k 31.12.2025



Výsledok financovania s rozpisom na činnosti a kategórie A,B,C a D	Skut.2024 SPOLU 31.12.24	Hlavná činnosť				Podnik. D Predaje	Upravený ROZPOČET 2025 31.12.25
		A+B+C	A pre Úrad ZF 111+ ZF 131	B Projekty	C Predaje ZF 46		
a. 610 Mzdy,platy,služobné príjmy	630 461	668 795	437 580	0	231 215	0	668 796
b. 620 Poistné a príspevok do poisť. (u.524-8)	243 979	256 513	164 835	0	91 677	0	259 634
c. 630 Tovary a služby	170 745	341 290	258 669	0	82 622	0	343 251
d. 640 Bežné transfery	33 799	6 858	4 494	0	2 364	0	8 200
Σ Bežné výdavky SPOLU	1 078 985	1 273 457	865 578	0	407 878	0	1 279 881
a. 220 Príjmy Vlastné z predaja služieb	520 670	454 724	0	0	454 724	0	414 140
b. 290 Príjmy Vlastné ostatné	5 015	37	0	0	37	0	37
c. 310 Príjmy Transfer zo ŠR na Bežné výdavky (ú.681)	562 815	865 578	865 578	0	0	0	865 858
d. 310 Príjmy Transfery ostatné (ú.682,68x,69x)	0	0	0	0	0	0	0
Σ Bežné Príjmy SPOLU	1 088 501	1 320 340	865 578	0	454 762	0	1 280 036
VH. Výsledok financovania	9 516	46 883	0	0	46 884	0	155

Výsledok financovania s rozpisom na činnosti a kategórie A,B,C a D	Skut.2024	Hlavná činnosť				Podnik.	Upravený ROZPOČET 2025
	SPOLU 31.12.24	A+B+C	A pre Úrad ZF 111	B Projekty	C Predaje ZF 46	D Predaje	31.12.25
a. 710 Obstarávanie kapitálových aktív	0	114 655	114 655	0	0	0	117 000
Σ Kapitálové Výdavky SPOLU	0	114 655	114 655	0	0	0	117 000
a. 320 Tuzemské kapitálové granty a transfery	0	114 655	114 655	0	0	0	117 000
Σ Kapitálové Prijmy SPOLU	0	114 655	114 655	0	0	0	117 000
VH. Výsledok financovania	0	0	0	0	0	0	0

Odborné a vecné plnenie výskumných a vývojových úloh stanovených pre VÚGK na rok 2025 bolo zhodnotené a prijaté zriaďovateľom Úradom geodézie, kartografie a katastra Slovenskej republiky na kontrolných dňoch konaných dňa 15.07.2025 a 09.12.2025.

Záver

Za obdobie 1. – 12. 2025 sa ústavu podarilo dodržať všetky rozhodujúce ekonomické kritériá, ktorými sú pre príspevkovú organizáciu:

1. Výsledok hospodárenia; (bol zaznamenaný zisk vo výške 55.518,12 €). Kritérium bolo splnené.
2. Pomer krytia výrobných nákladov s tržbami; výsledok 35,74 %. Kritérium bolo splnené.
3. Rozpočet a jeho čerpanie; možno charakterizovať ako splnený. Plnenie príjmov stanovených v štátnom rozpočte na rok 2025 bolo splnené; dosiahlo výšku 454.761,60 €, čo predstavuje 109,84% z plánu.

Transfer na bežné výdavky bol v období od 1. – 12. 2025 poskytnutý v objeme 980.233,43 a vyčerpaný vo výške 980.233,43 €. Transfer na kapitálové výdavky bol v období od 1. – 12. 2025 poskytnutý v objeme 114.655,03 € a vyčerpaný vo výške 114.655,03 €. Zároveň boli priebežne splnené vecné úlohy stanovené v Kontrakte a príslušných dodatkoch ku Kontraktu v súlade s ich cieľmi.

Prijmy - zdroj 111

(v EUR)

EK	Schválený rozpočet 2025	Upravený rozpočet 2025	Skutočnosť 2025	% čerpania k uprav. rozpočtu	% čerpania k schválenému rozpočtu
Garanty a transfery (300)	509 921,00	982 858,00	980 233,43	99,73	192,23
Tuzemské bežné granty a transfery (310)	509 921,00	865 858,00	865 578,40	99,97	169,75
Tuzemské kapitálové granty a transfery (320)	0,00	117 000,00	114 655,03	98,00	X

Príjmy - zdroj 46

(v EUR)

EK	Schválený rozpočet 2025	Upravený rozpočet 2025	Skutočnosť 2025	% čerpania k uprav. rozpočtu	% čerpania k schválenému rozpočtu
Nedaňové príjmy (200)	414 023,00	414 177,88	454 761,60	109,80	109,84
Administratívne poplatky a iné poplatky a platby (220+290)	414 023,00	414 177,88	454 761,60	109,80	109,84

Výdavky – zdroj 111

(v EUR)

EK	Schválený rozpočet 2025	Upravený rozpočet 2025	Skutočnosť 2025	% čerpania k uprav. rozpočtu	% čerpania k schválenému rozpočtu
Výdavky spolu (600+700)	509 921,00	982 858,00	980 233,43	99,73	192,23
Bežné výdavky (600)	509 921,00	865 858,00	865 578,40	99,97	169,75
Mzdy, platy a OON (610)	324 375,00	437 579,91	437 579,91	100,00	134,90
Poistné a príspevok do poisťovní (620)	127 652,00	164 835,39	164 835,39	100,00	129,13
Tovary a služby (630)	57 894,00	258 948,31	258 668,71	99,89	446,80
Bežné transfery (640)	0,00	4 494,39	4 494,39	100,00	X
Kapitálové výdavky (700)	0,00	117 000,00	114 655,03	98,00	X
Obstaranie kapitálových aktív (710)	0,00	117 000,00	114 655,03	98,00	X

Výdavky – zdroj 46

(v EUR)

EK	Schválený rozpočet 2025	Upravený rozpočet 2025	Skutočnosť 2025	% čerpania k uprav. rozpočtu	% čerpania k schválenému rozpočtu
Výdavky spolu (600+700)	414 023,00	414 023,00	407 878,10	98,52	98,52
Bežné výdavky (600)	414 023,00	414 023,00	407 878,10	98,52	98,52
Mzdy, platy a OON (610)	254 879,00	231 216,09	231 215,34	100,00	90,72
Poistné a príspevok do poisťovní (620)	93 375,00	94 798,18	91 677,31	96,71	98,18
Tovary a služby (630)	63 089,00	84 303,12	82 621,77	98,01	130,96
Bežné transfery (640)	2 680,00	3 705,61	2 363,68	63,79	88,20
Kapitálové výdavky (700)	0,00	0,00	0,00	X	X
Obstaranie kapitálových aktív (710)	0,00	0,00	0,00	X	X

Záver

Predkladaný materiál bol vypracovaný na základe § 29 zákona č. 523/2004 Z. z. o rozpočtových pravidlách verejnej správy a o zmene a doplnení niektorých zákonov v znení neskorších predpisov. Kapitola postupovala v súlade so Smernicou Ministerstva financií Slovenskej republiky z 10. februára 2026 č. MF/007754/2026-31 na vypracovanie záverečných účtov kapitoly štátneho rozpočtu a štátneho fondu za rok 2025. Obsah materiálu umožňuje získať celkový prehľad o čerpaní prostriedkov štátneho rozpočtu kapitoly 31-ÚGKK SR v štruktúre záväzných ukazovateľov kapitoly určených zákonom o štátnom rozpočte na rok 2025.

Plnenie rozpočtových príjmov kapitoly ÚGKK SR dosiahlo k 31.12.2025 (zdroj 10) celkom sumu 439 366,77 €, čo predstavuje 191,03 % plnenie zo schváleného rozpočtu príjmov v sume 230 000 €.

Čerpanie rozpočtových výdavkov kapitoly ÚGKK SR k 31.12.2025 (zdroj 111) bolo v sume 40 047 639,98 €, čo predstavuje 96,40 % z upraveného rozpočtu výdavkov v sume 41 544 867,60 €. V rámci bežných výdavkov bola vyčerpaná suma 28 358 269,01 €, t. j. 96,77 % z upraveného rozpočtu 29 303 635,05 €. V rámci kapitálových výdavkov bola vyčerpaná suma 11 689 370,97 €, t. j. 95,49 % z upraveného rozpočtu 12 241 232,55 €.

Záväzné ukazovatele štátneho rozpočtu stanovené kapitole na rok 2025 boli dodržané.

Po celkovom zhodnotení rozpočtového hospodárenia za rok 2025 možno konštatovať, že kapitola ÚGKK SR v hodnotenom období zabezpečila plynulé plnenie úloh rezortu v súlade so všeobecnými právnymi a internými predpismi pre potreby orgánov štátnej správy, podnikateľskej sféry, obyvateľstva, potreby štátu, vedy a výskumu.

1. Tabuľková časť

Tabuľka č. 1 Celkový prehľad príjmov a výdavkov kapitoly ŠR za rok 2025

Tabuľka č. 2 Výdavky kapitoly ŠR podľa ekonomickej a funkčnej klasifikácie za rok 2025

Tabuľka č. 3 Finančné operácie kapitoly ŠR za rok 2025

Tabuľka č. 4 Záväzné ukazovatele kapitoly ÚGKK SR za rok 2025

Tabuľka č. 5 Prehľad príjmov a výdavkov príspevkovej organizácie kapitoly ŠR podľa ekonomickej klasifikácie za rok 2025

Tabuľka č. 6 Výdavky príspevkovej organizácie kapitoly ŠR podľa ekonomickej a funkčnej klasifikácie za rok 2025

2. Prílohy

Príloha č. 1 Organizačná schéma kapitoly platná k 31.12.2025

Príloha č. 2 Zhodnotenie výsledkov interných a externých kontrol vykonaných v roku 2025

Príloha č. 3 Ročná monitorovacia správa programovej štruktúry k 31.12.2025

Centrálny konsolidačný systém

(v tis. eur)

 Dátum generovania
výkazu:

03.03.2026

Číslo a názov kapitoly štátneho rozpočtu: 31 Úrad geodézie, kartografie a katastra SR

	Ukazovateľ	Schválený rozpočet	Upravený rozpočet	Skutočnosť	% k schválenému rozpočtu
I.	PRÍJMY spolu	230	230	439	190,9%
A.	Daňové príjmy	0	0	0	0,0%
B.	Nedaňové príjmy	230	230	439	190,9%
1.	Príjmy z podnikania a z vlastníctva majetku	1	1	1	100,0%
2.	Administratívne poplatky a iné poplatky a platby	215	215	392	182,3%
3.	Kapitálové príjmy	0	0	0	0,0%
4.	Úroky z tuzemských úverov, pôžičiek, návratných finančných výpomocí, vkladov a ážio	0	0	0	0,0%
5.	Úroky zo zahraničných úverov, pôžičiek, návratných finančných výpomocí a vkladov	0	0	0	0,0%
6.	Iné nedaňové príjmy	15	15	47	313,3%
C.	Granty a transfery	0	0	0	0,0%
1.	Tuzemské bežné granty a transfery	0	0	0	0,0%
2.	Tuzemské kapitálové granty a transfery	0	0	0	0,0%
3.	Zahraničné granty	0	0	0	0,0%
4.	Zahraničné transfery	0	0	0	0,0%
II.	VÝDAVKY spolu	22 044	41 545	40 048	181,7%
A.	Bežné výdavky	18 006	29 304	28 358	157,5%
1.	Mzdy, platy, služobné príjmy a ostatné osobné vyrovnania	4 897	5 353	5 353	109,3%
2.	Poistné a príspevok do poisťovní	1 934	2 145	2 095	108,3%
3.	Tovary a služby	10 467	20 747	19 892	190,0%
4.	Bežné transfery	708	1 059	1 018	143,8%
	z toho:				
	- Príspevkovej organizácii	510	866	866	169,8%
	- Štátnemu účelovému fondu	0	0	0	0,0%
	- Verejnej vysokej škole	0	0	0	0,0%
	- Obci okrem transferu na úhradu nákladov preneseného výkonu štátnej správy	0	0	0	0,0%
	- Vyššiemu územnému celku okrem transferu na úhradu nákladov preneseného výkonu štátnej správy	0	0	0	0,0%
	- Občianskemu združeniu, nadácii a neinvestičnému fondu	0	0	0	0,0%
	- Na platené poistné za skupiny osôb ustanovené zákonom	0	0	0	0,0%
	- Transfery nefinančným subjektom	0	0	0	0,0%

Centrálny konsolidačný systém

(v tis. eur)

Dátum generovania
výkazu:

03.03.2026

Číslo a názov kapitoly štátneho rozpočtu: 31 Úrad geodézie, kartografie a katastra SR

	Ukazovateľ	Schválený rozpočet	Upravený rozpočet	Skutočnosť	% k schválenému rozpočtu
	- Odvody do rozpočtu Európskej únie	0	0	0	0,0%
5.	Splácanie úrokov a ostatné platby súvisiace s úverom, pôžičkou, návratnou finančnou výpomocou a finančným prenájomom	0	0	0	0,0%
B.	Kapitálové výdavky	4 038	12 241	11 689	289,5%
1.	Obstarávanie kapitálových aktív	4 038	12 124	11 575	286,7%
2.	Kapitálové transfery	0	117	115	0,0%
	z toho:				
	- Príspevkovej organizácii	0	117	115	0,0%
	- Verejnej vysokej škole	0	0	0	0,0%
	- Obci	0	0	0	0,0%
	- Vyššiemu územnému celku	0	0	0	0,0%
	- Transfery jednotlivcom a neziskovým právnickým osobám	0	0	0	0,0%
	- Transfery nefinančným subjektom	0	0	0	0,0%
I.-II.	Prebytok (+), schodok (-)	-21 814	-41 315	-39 608	181,6%

Centrálny konsolidačný systém

(v tis. eur)

 Dátum generovania
výkazu:

03.03.2026

Číslo a názov kapitoly štátneho rozpočtu:

31 Úrad geodézie, kartografie a katastra SR

Kód a názov	600 - Bežné výdavky				700 - Kapitálové výdavky				Výdavky spolu			
	Schválený rozpočet	Upravený rozpočet	Skutočnosť	% k schválenému rozpočtu	Schválený rozpočet	Upravený rozpočet	Skutočnosť	% k schválenému rozpočtu	Schválený rozpočet	Upravený rozpočet	Skutočnosť	% k schválenému rozpočtu
01 VŠEOBECNÉ VEREJNÉ SLUŽBY	18 004	29 302	28 358	157,5%	4 038	12 241	11 689	289,5%	22 042	41 543	40 047	181,7%
013 Všeobecné služby	17 494	28 629	27 685	158,3%	4 038	12 241	11 689	289,5%	21 532	40 870	39 374	182,9%
0130 Iné všeobecné služby	16 624	28 629	27 685	166,5%	4 038	12 241	11 689	289,5%	20 662	40 870	39 374	190,6%
0130 Rámcové plánovacie a štatistické služby	870	0	0	0,0%	0	0	0	0,0%	870	0	0	0,0%
014 Základný výskum	510	673	673	132,0%	0	0	0	0,0%	510	673	673	132,0%
0140 Základný výskum	510	673	673	132,0%	0	0	0	0,0%	510	673	673	132,0%
02 OBRANA	2	2	0	0,0%	0	0	0	0,0%	2	2	0	0,0%
021 Vojenská obrana	2	2	0	0,0%	0	0	0	0,0%	2	2	0	0,0%
0210 Vojenská obrana	2	2	0	0,0%	0	0	0	0,0%	2	2	0	0,0%
SPOLU	18 006	29 304	28 358	157,5%	4 038	12 241	11 689	289,5%	22 044	41 545	40 047	181,7%

Centrálny konsolidačný systém

(v tis. eur)

 Dátum generovania
výkazu:

03.03.2026

Číslo a názov kapitoly štátneho rozpočtu: 31 Úrad geodézie, kartografie a katastra SR

Kód EK	Ukazovateľ	Schválený rozpočet	Upravený rozpočet	Skutočnosť	% k schváleném u rozpočtu
I.	PRÍJMY spolu	0	0	1 163	0,0%
400	Príjmy z transakcií s finančnými aktívami a finančnými pasívami	0	0	1 163	0,0%
	v tom:				
410	zo splátok tuzemských úverov, pôžičiek a návratných finančných výpomocí (len istín)	0	0	0	0,0%
420	zo splátok zahraničných úverov, pôžičiek a návratných finančných výpomocí (len istín)	0	0	0	0,0%
430	z predaja majetkových účastí	0	0	0	0,0%
440	z predaja privatizovaného majetku a prevádzaného majetku	0	0	0	0,0%
450	z ostatných finančných operácií	0	0	1 163	0,0%
500	Prijaté úvery, pôžičky a návratné finančné výpomoci	0	0	0	0,0%
510	Tuzemské úvery, pôžičky a návratné finančné výpomoci	0	0	0	0,0%
520	Zahraničné úvery, pôžičky a návratné finančné výpomoci	0	0	0	0,0%
II.	VÝDAVKY spolu	0	0	80	0,0%
800	Výdavky z transakcií s finančnými aktívami a finančnými pasívami	0	0	80	0,0%
810	Úvery, pôžičky, návratné finančné výpomoci, účasť na majetku a ostatné výdavkové operácie	0	0	80	0,0%
820	Splácanie istín	0	0	0	0,0%
	v tom:				
821	splácanie tuzemskej istiny	0	0	0	0,0%
822	splácanie istiny krátkodobého úveru, pôžičky a návratnej finančnej výpomoci do zahraničia	0	0	0	0,0%
823	splácanie istiny dlhodobého úveru, pôžičky a návratnej finančnej výpomoci do zahraničia	0	0	0	0,0%
824	splácanie finančného prenájmu	0	0	0	0,0%
I.-II.	Prebytok (+), schodok (-)	0	0	1 083	0,0%

Závazné ukazovatele kapitoly Úrad geodézie, kartografie a katastra SR za rok 2025

Etapa: MUR 2025, Stav k dátumu: 10.3.2026, Rozpočet: Upravený, Skutočnosť: Skutočnosť ZU zadaná manuálne

(v eur)

Závazné ukazovatele	Schválený rozpočet	Upravený rozpočet	Skutočnosť	% plnenia schváleného rozpočtu	% plnenia upraveného rozpočtu
I. PRÍJMY KAPITOLY					
A. Závazný ukazovateľ	230 000,00	230 000,00	439 367,00	191,03	191,03
z toho 11:	230 000,00	230 000,00	430 464,00	187,16	187,16
z toho 13:	0,00	0,00	8 903,00	X	X
B. Prostriedky Európskej únie	0,00	0,00	0,00	X	X
z toho 11:	0,00	0,00	0,00	X	X
z toho 13:	0,00	0,00	0,00	X	X
II. VÝDAVKY KAPITOLY CELKOM (A+B+C)	22 044 091,00	41 544 867,60	40 047 640,00	181,67	96,40
z toho 11:	22 044 091,00	41 544 867,60	40 047 640,00	181,67	96,40
z toho 13:	0,00	0,00	0,00	X	X
z toho 72:	0,00	0,00	0,00	X	X
A. Výdavky spolu bez prostriedkov podľa § 17 ods. 4 zákona č. 523/2004 Z. z. a prostriedkov Európskej únie a prostriedkov z Plánu obnovy a odolnosti	22 044 091,00	41 544 867,60	40 047 640,00	181,67	96,40
z toho 11:	22 044 091,00	41 544 867,60	40 047 640,00	181,67	96,40
z toho 13:	0,00	0,00	0,00	X	X
z toho:					
A.1. rozpočtové prostriedky kapitoly (kód zdroja 111+11H+11UA)	22 044 091,00	41 544 867,60	40 047 640,00	181,67	96,40
A.2. prostriedky na spolufinancovanie	0,00	0,00	0,00	X	X
z toho 11:	0,00	0,00	0,00	X	X
z toho 13:	0,00	0,00	0,00	X	X
A.3. mzdy, platy, služobné príjmy a ostatné osobné vyrovnania (610), (kód zdroja 111+11H+11UA)	4 896 559,00	5 353 098,00	5 352 982,00	109,32	100,00
z toho: mzdy, platy, služobné príjmy a ostatné osobné vyrovnania aparátu ústredného orgánu (kód zdroja 111+11H+11UA)	2 438 062,00	2 570 567,00			
Počet zamestnancov rozpočtových organizácií, podľa prílohy č. 1 k uzneseniu vlády SR č. 606/2024	208	208	197,0	94,7	94,7
z toho: aparát ústredného orgánu	73 osôb	73 osôb	71 osôb	97 osôb	97,3
A.4. kapitálové výdavky (700) (bez prostriedkov na spolufinancovanie)	4 038 445,00	12 241 232,55	11 689 371,00	289,45	95,49
z toho 11:	4 038 445,00	12 241 232,55	11 689 371,00	289,45	95,49
z toho 13:	0,00	0,00	0,00	X	X
z toho: kód zdroja 111	4 038 445,00	12 241 232,55	11 689 371,00	289,45	95,49
A.5 Plán obnovy a odolnosti – prostriedky na úhradu DPH	0,00	0,00	0,00	X	X
z toho 11:	0,00	0,00	0,00	X	X
z toho 13:	0,00	0,00	0,00	X	X
B. Prostriedky podľa § 17 ods. 4 zákona č. 523/2004 Z. z.	0,00	0,00	0,00	X	X
(Podľa § 17 ods. 4 zákona č. 523/2004 Z. z. je rozpočtová organizácia oprávnená čerpať tento limit do výšky rozpočtovaných príjmov skutočne prijatých a je oprávnená prekročiť limit výdavkov z dôvodu dosiahnutia vyšších ako rozpočtovaných príjmov.)					

Závazné ukazovatele kapitoly Úrad geodézie, kartografie a katastra SR za rok 2025

Etapa: MUR 2025, Stav k dátumu: 10.3.2026, Rozpočet: Upravený, Skutočnosť: Skutočnosť ZU zadaná manuálne

(v eur)

Závazné ukazovatele	Schválený rozpočet	Upravený rozpočet	Skutočnosť	% plnenia schváleného rozpočtu	% plnenia upraveného rozpočtu
C. Prostriedky z rozpočtu Európskej únie a prostriedky z Plánu obnovy a odolnosti spolu	0,00	0,00	0,00	X	X
z toho 11:	0,00	0,00	0,00	X	X
z toho 13:	0,00	0,00	0,00	X	X
z toho:					
C.1 prostriedky z rozpočtu Európskej únie	0,00	0,00	0,00	X	X
z toho 11:	0,00	0,00	0,00	X	X
z toho 13:	0,00	0,00	0,00	X	X
C.2 prostriedky z Plánu obnovy a odolnosti	0,00	0,00	0,00	X	X
z toho 11:	0,00	0,00	0,00	X	X
z toho 13:	0,00	0,00	0,00	X	X
D. Výdavky štátneho rozpočtu na realizáciu programov vlády SR a častí programov vlády SR					
06H0E Hospodárska mobilizácia ÚGKaK SR	1 700,00	1 700,00	0,00	0,00	0,00
z toho 11:	1 700,00	1 700,00	0,00	0,00	0,00
z toho 13:	0,00	0,00	0,00	X	X
z toho 72:	0,00	0,00	0,00	X	X
07U Geodézia, kartografia a kataster	12 780 300,00	13 431 076,60	13 183 177,00	103,15	98,15
z toho 11:	12 780 300,00	13 431 076,60	13 183 177,00	103,15	98,15
z toho 13:	0,00	0,00	0,00	X	X
z toho 72:	0,00	0,00	0,00	X	X
0EJ0U Informačná spoločnosť 2014 - 2020 - MF SR - ÚGKK SR	0,00	0,00	0,00	X	X
z toho 11:	0,00	0,00	0,00	X	X
z toho 13:	0,00	0,00	0,00	X	X
z toho 72:	0,00	0,00	0,00	X	X
0EK0M Informačné technológie financované zo štátneho rozpočtu – Úrad geodézie, kartografie a katastra SR	9 262 091,00	28 112 091,00	26 864 463,00	290,05	95,56
z toho 11:	9 262 091,00	28 112 091,00	26 864 463,00	290,05	95,56
z toho 13:	0,00	0,00	0,00	X	X
z toho 72:	0,00	0,00	0,00	X	X
0HU0C Výskum, vývoj a inovácie - ÚGKK	0,00	0,00	0,00	X	X
z toho 11:	0,00	0,00	0,00	X	X
z toho 13:	0,00	0,00	0,00	X	X
z toho 72:	0,00	0,00	0,00	X	X

Centrálny konsolidačný systém

(v tis. eur)

 Dátum generovania
výkazu:

03.03.2026

Číslo a názov kapitoly štátneho rozpočtu: 31 Úrad geodézie, kartografie a katastra SR

	Ukazovateľ	Schválený rozpočet	Upravený rozpočet	Skutočnosť	% k schválenému rozpočtu
I.	PRÍJMY spolu	924	1 397	1 435	155,3%
A.	Daňové príjmy	0	0	0	0,0%
B.	Nedaňové príjmy	414	414	455	109,9%
1.	Príjmy z podnikania a z vlastníctva majetku	0	0	0	0,0%
2.	Administratívne poplatky a iné poplatky a platby	414	414	455	109,9%
3.	Kapitálové príjmy	0	0	0	0,0%
4.	Úroky z tuzemských úverov, pôžičiek, návratných finančných výpomocí, vkladov a ážio	0	0	0	0,0%
5.	Úroky zo zahraničných úverov, pôžičiek, návratných finančných výpomocí a vkladov	0	0	0	0,0%
6.	Iné nedaňové príjmy	0	0	0	0,0%
C.	Granty a transfery	510	983	980	192,2%
1.	Tuzemské bežné granty a transfery	510	866	866	169,8%
2.	Tuzemské kapitálové granty a transfery	0	117	115	0,0%
3.	Zahraničné granty	0	0	0	0,0%
4.	Zahraničné transfery	0	0	0	0,0%
II.	VÝDAVKY spolu	924	1 397	1 388	150,2%
A.	Bežné výdavky	924	1 280	1 273	137,8%
1.	Mzdy, platy, služobné príjmy a ostatné osobné vyrovnania	579	669	669	115,5%
2.	Poistné a príspevok do poisťovní	221	260	257	116,3%
3.	Tovary a služby	121	343	341	281,8%
4.	Bežné transfery	3	8	7	233,3%
5.	Splácanie úrokov a ostatné platby súvisiace s úverom, pôžičkou, návratnou finančnou výpomocou a finančným prenájomom	0	0	0	0,0%
B.	Kapitálové výdavky	0	117	115	0,0%
1.	Obstarávanie kapitálových aktív	0	117	115	0,0%
2.	Kapitálové transfery	0	0	0	0,0%
I.-II.	Prebytok (+), schodok (-)	0	0	47	#DIV/0

Centrálny konsolidačný systém

(v tis. eur)

Dátum generovania
výkazu:

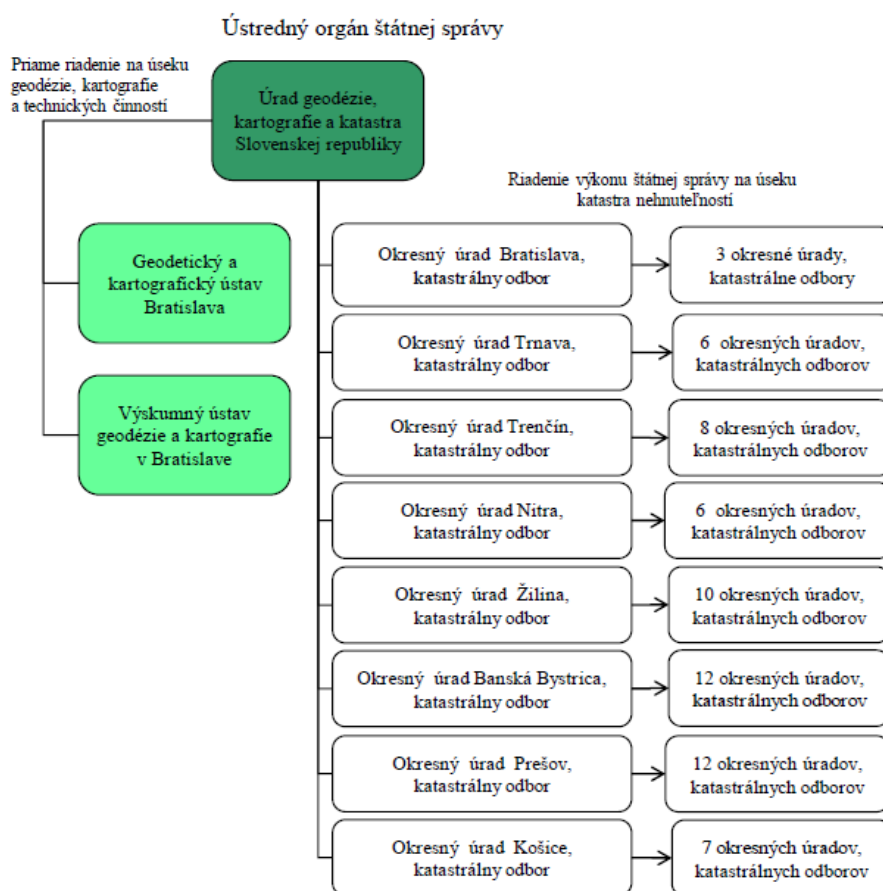
03.03.2026

Číslo a názov kapitoly štátneho rozpočtu: 31 Úrad geodézie, kartografie a katastra SR

Kód a názov	600 - Bežné výdavky				700 - Kapitálové výdavky				Výdavky spolu			
	Schválený rozpočet	Upravený rozpočet	Skutočnosť	% k schválenému rozpočtu	Schválený rozpočet	Upravený rozpočet	Skutočnosť	% k schválenému rozpočtu	Schválený rozpočet	Upravený rozpočet	Skutočnosť	% k schválenému rozpočtu
01 VŠEOBECNÉ VEREJNÉ SLUŽBY	924	1 280	1 273	137,8%	0	117	115	0,0%	924	1 397	1 388	150,2%
014 Základný výskum	924	1 280	1 273	137,8%	0	117	115	0,0%	924	1 397	1 388	150,2%
0140 Základný výskum	924	1 280	1 273	137,8%	0	117	115	0,0%	924	1 397	1 388	150,2%
SPOLU	924	1 280	1 273	137,8%	0	117	115	0,0%	924	1 397	1 388	150,2%

ORGANIZÁCIE

v pôsobnosti Úradu geodézie, kartografie a katastra Slovenskej republiky



Zhodnotenie výsledkov interných a externých kontrol vykonaných v roku 2025

Kontrolná činnosť Úradu geodézie, kartografie a katastra Slovenskej republiky (ďalej len „ÚGKK SR“ alebo „úrad“) sa v roku 2025 vykonávala v súlade so zákonom NR SR č. 10/1996 Z. z. o kontrole v štátnej správe v znení neskorších predpisov (ďalej len „zákon o kontrole“) a Smernicou úradu č. P – 4650/2010 o vykonávaní vnútornej kontroly, finančnej kontroly a vybavovaní sťažností, petícií a iných podaní, ktoré nie sú sťažnosťami.

Na kontrolnej činnosti úradu sa spolu s oddelením kontroly a odborom katastrálnej inšpekcie podieľali aj odborné útvary úradu. Na základe polročných zameraní kontrolnej činnosti bola vykonávaná kontrolná činnosť úradu a ďalších rezortných organizácií, a to vo forme vnútornej kontroly v rámci úradu a ďalších rezortných organizácií a vo forme vonkajších kontrol na katastrálnych odboroch okresných úradov v sídlach krajov a okresov. Predmetom realizovaných kontrolných úloh bol výkon technických činností, výkon štátnej správy na úseku katastra nehnuteľností a ekonomické činnosti.

Výsledkami interných kontrol bolo vyhotovenie záznamu o kontrole, príp. protokolu o kontrole. V prípade vyhotovenia záznamu o kontrole neboli zistené porušenia všeobecne záväzných právnych predpisov. Prijatými opatreniami na odstránenie zistených nedostatkov bolo predovšetkým uložené dodržiavanie zákona č. 162/1995 Z. z. o katastri nehnuteľností a o zápise vlastníckych a iných práv k nehnuteľnostiam (katastrálny zákon) v znení neskorších predpisov, dodržiavanie vyhlášky ÚGKK SR č. 22/2010 Z. z., ktorou sa vydáva Spravovací poriadok pre katastrálne úrady a správy katastra (spravovací poriadok), zákon č. 71/1967 Zb. o správnom konaní v znení neskorších predpisov (správny poriadok) a ďalších súvisiacich právnych predpisov.

Na základe predložených informácií bol na ÚGKK SR v dňoch od 18. 03. 2025 do 05. 12. 2025 vykonaný audit konsolidačnej účtovnej závierky a výročnej správy kapitoly ÚGKK SR spoločnosťou BDO Audit, spol. s r. o., Pribinova 10, Bratislava (ďalej len „BDO Audit“).

Spoločnosť BDO Audit vykonala v Geodetickom a kartografickom ústave Bratislava audit konsolidačnej účtovnej uzávierky rezortu za rok 2024 v čase od júla 2025 do novembra 2025 a vo Výskumnom ústave geodézie a kartografie v Bratislave v čase od marca 2025 do septembra 2025. Výsledkom auditu vydaného v Správe nezávislého audítora za rok končiaci 31. 12. 2024 bolo uvedené, že informácie uvedené v konsolidovanej výročnej správe zostavenej za rok 2024 sú v súlade s konsolidovanou účtovnou závierkou v daný rok a konsolidovaná výročná správa obsahuje informácie podľa zákona o účtovníctve. Nebolo potrebné prijať žiadne opatrenia.

Ministerstvo investícií, regionálneho rozvoja a informatizácie Slovenskej republiky začalo dňa 01. 11. 2025 na ÚGKK SR kontrolu zameranú na dodržiavanie povinností ustanovených zákonom č. 305/2013 Z. z. o elektronickej podobe výkonu pôsobnosti orgánov verejnej moci a o zmene a doplnení niektorých zákonov (zákon o e-Governmente). Kontrolované obdobie je určené od 01. 01. 2025 do 31. 10. 2025. Odbor informačných

technológií ÚGKK SR poskytol požadovanú dokumentáciu listom č. OIZ/2025/JT0083 zo dňa 01. 12. 2025. Kontrola nie je ukončená.

Úrad pre verejné obstarávanie, Ružová dolina 10, 821 09 Bratislava začal dňa 23. 09. 2025 kontrolu zameranú na preskúmanie úkonov kontrolovaného po uzavretí zmluvy o dielo a poskytnutí súvisiacich služieb“ Návrh a implementácia bezpečnostného riešenia súvisiaceho so zabránením opakovaného kybernetického útoku“. Kontrola nie je ukončená.

Úrad na ochranu osobných údajov Slovenskej republiky, odbor kontrolných činností, Nám. 1. mája 18, 811 06 Bratislava začal dňa 13. 03. 2025 na ÚGKK SR kontrolu, ktorej predmetom bol súlad spracúvania osobných údajov s požiadavkami Nariadenia Európskeho parlamentu a Rady (EÚ) 2016/679 z. 27. apríla 2016 o ochrane fyzických osôb pri spracúvaní osobných údajov a o voľnom pohybe takýchto údajov, ktorým sa zrušuje smernica 95/46/ES (všeobecné nariadenie o ochrane údajov). Dňa 14. 01. 2026 bol Úradu doručený Protokol o kontrole spracúvania osobných údajov zn. 2025/0720/19083/OKČ. Úrad v zákonnej lehote 21 dní odo dňa doručenia protokolu podal proti tomuto protokolu námietky. Dňa 24. 02. 2026 bol Úradu doručený dodatok k protokolu o kontrole zn. 2025/0720/19083/OKČ. Kontrolný orgán posúdil námietky ÚGKK SR ako neopodstatnené a uviedol, že kybernetickým útokom bola narušená integrita údajov niekoľkých miliónov dotknutých osôb a kontrolovaná osoba nepreukázala, že mala pred jeho vznikom prijaté primerané technické a organizačné opatrenia. Kontrola nebola ukončená.

Monitorovacia správa programovej štruktúry k dátumu 31.12.2025**31 - Úrad geodézie, kartografie a katastra SR**

Hlavný monitorovateľ: Ing. Petra Valentová

(v eurách)

Výdavky kapitoly podľa zdrojov financovania			
Zdroje financovania	Schvál.rozp. 2025	Upravený rozpočet k 31.12.2025	Skutočnosť do 31.12.2025
Štátny rozpočet	22 044 091	41 544 868	40 047 640

(v eurách)

Výdavky kapitoly na programy					
Por. č.	Kód programu	Názov programu	Schvál.rozp. 2025	Upravený rozpočet k 31.12.2025	Skutočnosť do 31.12.2025
		Výdavky spolu za kapitolu	22 044 091	41 544 868	40 047 640
A	07U	Geodézia, kartografia a kataster	12 780 300	13 431 077	13 183 177
a)	07U01	- Kataster nehnuteľností	6 505 216	6 952 349	6 848 425
1.	07U0102	- Úrad geodézie, kartografie a katastra SR	6 505 216	6 952 349	6 848 425
b)	07U02	- Usporiadanie pozemkového vlastníctva	18 783	18 783	15 682
c)	07U03	- Geodézia a kartografia	6 256 301	6 459 945	6 319 070
		Podprogramy, ktoré kapitola rieši ako účastník medzirezortného programu			
B	06H0E	Hospodárska mobilizácia ÚGKaK SR	1 700	1 700	0
		Gestor: Ministerstvo hospodárstva SR			
C	0EK0M	Informačné technológie financované zo štátneho rozpočtu – Úrad geodézie,	9 262 091	28 112 091	26 864 463
		Gestor: Ministerstvo investícií, regionálneho rozvoja a informatizácie SR			
1.	0EK0M01	- Systémy vnútornej správy	2 055 945	995 631	995 455
2.	0EK0M02	- Špecializované systémy	37 134	366 214	54 077
3.	0EK0M03	- Podporná infraštruktúra	3 505 312	3 462 297	3 116 472
4.	0EK0M04	- ZB GIS podpora prevádzky	687 000	349 686	349 630
5.	0EK0M05	- ZB GIS rozvoj	500 000	438 767	338 767
6.	0EK0M06	- ESKN podpora prevádzky	467 000	5 015 127	4 955 575
7.	0EK0M08	- Digitálny model reliéfu	500 000	500 000	449 054
8.	0EK0M0B	- Realizácia implementácie aktivít projektu ESKN	1 000 000	8 162 095	7 858 239
9.	0EK0M0I	- Kybernetická bezpečnosť ÚGKK SR	308 100	8 604 410	8 529 331
10.	0EK0M0J	- Informačný systém geodetických základov vrátane SKPOS	201 600	217 863	217 863

Zámery a ciele programov, podprogramov, prvkov**07U - Geodézia, kartografia a kataster****Zámer:**

Aktualizovanie a vytváranie informácií z odboru geodézie, kartografie a katastra, ich poskytovanie fyzickým a právnickým osobám a spravovanie katastra nehnuteľností.

Financovanie programovej časti:

(v eurách)

Zdroje financovania	Schválený rozp. 2025	Upravený rozpočet k 31.12.2025	Skutočnosť do 31.12.2025
111 - Rozpočtové prostriedky kapitoly	12 780 300	13 431 077	13 183 177
Spolu	12 780 300	13 431 077	13 183 177

Cieľ 1:

Vytvorenie a udržiavanie georeferenčného základu, ako základu národnej priestorovej infraštruktúry.

Monitorovanie cieľa:

V roku 2025 ÚGKK SR zabezpečoval referenčné priestorové údaje pre národnú infraštruktúru priestorových informácií, a to ZBGIS, štátne mapové dielo, ortofotomozaiku, digitálny model reliéfu a digitálny model povrchu. Štandardizoval geografické názvy nesiedlných objektov. Udržoval realizácie záväzných geodetických referenčných systémov na určovanie polohy, výšky a tiažového zrýchlenia objektov a javov.

Zdroj získavania údajov:

Správa o plnení vecných a ďalších úloh a o kontrole a hodnotení používania rozpočtových prostriedkov za rok 2025

Typ: Výsledku		B - tvorba a údržba georeferenčného základu ako základu národnej priestorovej infraštruktúry								
MJ: veľkosť územia										
Rok	Bázický rok	R - 3 2022	R - 2 2023	R - 1 2024	R 2025	R + 1 2026	R + 2 2027	R + 3 2028	R + 4 2029	R + 5 2030
Plán		áno	celá SR	celá SR	celá SR	celá SR	celá SR	celá SR		
Skutočnosť			celá SR	celá SR	celá SR					

Komentár k programovej časti:

Program "Geodézia a kartografia" pokrýva prakticky všetky činnosti a služby, ktoré rezortu vyplývajú zo zákona č. 162/1995 Z. z. o katastri nehnuteľností a zápise vlastníckych a iných práv k nehnuteľnostiam v znení neskorších predpisov, zo zákona č. 215/1995 Z. z. o geodézii a kartografii v znení neskorších predpisov a zo zákona č. 180/1995 Z. z. o niektorých opatreniach na usporiadanie vlastníctva k pozemkom v znení neskorších predpisov.

V nasledujúcom období bude ÚGKK SR pokračovať v zabezpečovaní aktuálnych údajov katastra, ZBGIS, základného štátneho mapového diela, ortofotomozaiky, digitálneho modelu reliéfu, digitálneho modelu povrchu, realizácii priestorových, výškových a tiažových systémov. Údaje sú spravované v informačnom systéme geodézie, kartografie a katastra.

Monitorovanie vypracoval: Lukáš Matrka, MSc.

Monitorovanie schválil: Lukáš Matrka, MSc.

07U01 - Kataster nehnuteľností

Zámer:

Spravovanie ISGKK ako informačného systému verejnej správy.

Financovanie programovej časti:

(v eurách)

Zdroje financovania	Schválený rozp. 2025	Upravený rozpočet k 31.12.2025	Skutočnosť do 31.12.2025
111 - Rozpočtové prostriedky kapitoly	6 505 216	6 952 349	6 848 425
Spolu	6 505 216	6 952 349	6 848 425

Cieľ 7:

Obnova katastrálneho operátu

Monitorovanie cieľa:

Vzhľadom na vývoj spôsobu obnovy katastrálneho operátu v súčasnosti sa rozumie ako obnova katastrálneho operátu novým mapovaním (OKO NM). Okrem GKÚ, t. j. organizácie zriadenej rezortom na základe výsledku verejného obstarávania OKO NM sa realizuje aj mimorezortnými organizáciami, na čo je potrebné zabezpečiť finančné zdroje v nasledujúcich rokoch podľa výsledku verejného obstarávania.

Zdroj získavania údajov:

Správa o plnení úloh rezortu geodézie, kartografie a katastra.

Typ: Výstup		A - A - obnova katastrálneho operátu								
MJ: logická										
Rok	Bázický rok	R - 3 2022	R - 2 2023	R - 1 2024	R 2025	R + 1 2026	R + 2 2027	R + 3 2028	R + 4 2029	R + 5 2030
Plán		áno	áno	áno	áno	áno	ano	áno		
Skutočnosť		áno	áno	áno	áno					

Cieľ 8:

Spravovanie informačného systému katastra nehnuteľností

Monitorovanie cieľa:

Úloha sa priebežne plní. Na miestnej úrovni spravovanie informačného systému katastra nehnuteľností je vykonávané okresnými úradmi, katastrálnymi odbormi a na centrálnej úrovni právnickou osobou zriadenou úradom.

Podprogram pokrýva spravovanie informačného systému geodézie, kartografie a katastra. Spravovanie vyplýva zo zákona č. 162/1995 Z.z. o katastri nehnuteľností v znení neskorších predpisov a zákona č. 215/1995 Z.z. o geodézii a kartografii v znení neskorších predpisov. Cieľ 7 vzhľadom na vývoj spôsobu obnovy katastrálneho operátu v súčasnosti sa rozumie ako obnova katastrálneho operátu novým mapovaním. Nakoľko sa jedná o terénne práce v rámci tohto cieľa je potrebné zabezpečiť finančné prostriedky na obstaranie dopravných prostriedkov ako aj materiálneho a kapacitného zabezpečenia.

Zdroj získavania údajov:

Správa o plnení úloh rezortu geodézie, kartografie a katastra.

Typ: Výstup		A - Spravovanie informačného systému KN								
MJ: logická										
Rok	Bázický rok	R - 3 2022	R - 2 2023	R - 1 2024	R 2025	R + 1 2026	R + 2 2027	R + 3 2028	R + 4 2029	R + 5 2030
Plán		áno	áno	áno	áno	áno	áno	áno		
Skutočnosť		áno	áno	áno	áno					

Komentár k programovej časti:

Podprogram pokrýva spravovanie informačného systému katastra nehnuteľností. Spravovanie vyplýva zo zákona č. 162/1995 Z.z. o katastri nehnuteľností v znení neskorších predpisov a zákona č. 215/1995 Z.z. o geodézii a kartografii v znení neskorších predpisov ako súčasť informačného systému geodézie, kartografie a katastra. Spravovanie informačného systému katastra nehnuteľností z časti zabezpečuje rozpočtová organizácia zriadená rezortom, t. j. GKÚ Bratislava, príspevková organizácia zriadená rezortom, t. j. VÚGK v Bratislave. Úlohy sú zadávané v rámci kontraktu na príslušný rok uzatvoreného medzi ústredným orgánom a podriadenými organizáciami v zmysle uznesenia vlády SR č. 1370/2002.

Vzhľadom na vývoj spôsobu obnovy katastrálneho operátu sa v súčasnosti rozumie ako obnova katastrálneho operátu novým mapovaním.

Nakoľko sa jedná o terénne práce, v rámci tohto cieľa je potrebné zabezpečiť finančné prostriedky na obstaranie dopravných prostriedkov ako aj materiálneho a kapacitného zabezpečenia.

Monitorovanie vypracoval: Ing. Andrej Vašek, Ing. Martin Králik

Monitorovanie schválil: Ing. Dušan Hanus

07U0102 - Úrad geodézie, kartografie a katastra SR

Financovanie programovej časti:

(v eurách)

Zdroje financovania	Schválený rozp. 2025	Upravený rozpočet k 31.12.2025	Skutočnosť do 31.12.2025
111 - Rozpočtové prostriedky kapitoly	6 505 216	6 952 349	6 848 425
Spolu	6 505 216	6 952 349	6 848 425

Cieľ 4:

Štátny dozor na úseku geodézie, kartografie a katastra

Monitorovanie cieľa:

Úloha je vykonávaná priebežne na základe § 12, § 13 a § 14 Zákona č. 162/1995 Z. z. Riadiaca činnosť ÚGKK SR je vykonávaná vo vzťahu k rozpočtovej organizácii zriadenej úradom GKÚ Bratislava a príspevkovej organizácii VÚGK v Bratislave, ako aj metodická činnosť, riadenie a kontrola výkonu štátnej správy na úseku katastra, katastrálnymi odbornými okresnými úradov. Štátny dozor je vykonávaný aj na činnosti fyzických a právnických osôb, výsledky ktorých sa preberajú do katastra nehnuteľností.

Zdroj získavania údajov:

Správa o plnení úloh rezortu geodézie, kartografie a katastra.

Typ: Výstupu		B - A - Vykonávanie štátneho dozoru na úseku geodézie, kartografie a katastra								
MJ: logická		R - 3 2022	R - 2 2023	R - 1 2024	R 2025	R + 1 2026	R + 2 2027	R + 3 2028	R + 4 2029	R + 5 2030
Rok	Bázičský rok									
Plán		áno	áno	áno	áno	áno	áno	áno		
Skutočnosť			áno	áno	áno					

Cieľ 6:

Riadiaca, legislatívna a metodická činnosť rezortu ÚGKK SR.

Monitorovanie cieľa:

Úloha voči GKÚ a VÚGK SR sa zabezpečuje v súlade s ich štatútom a voči orgánom štátnej správy na úseku katastra nehnuteľností v súlade s § 4 ods. 7 zákona č. 180/2013 Z. z. formou riadiacich aktov. Úloha sa priebežne plní. Riadiaca a metodická činnosť je vykonávaná formou interných aktov riadenia, uzatvorených kontraktov s organizáciami riadenými úradom a opatreniami vyplývajúcimi zo štvrtročných správ o plnení úloh rezortu. Riadiacu činnosť ÚGKK SR vykonáva vo vzťahu k rozpočtovej organizácii zriadenej rezortom, t.j. GKÚ Bratislava, príspevkovej organizácii zriadenej rezortom, t. j. VÚGK v Bratislave, ako aj metodickú činnosť, riadenie a kontrolu výkonu štátnej správy na úseku katastra katastrálnymi odbornými okresnými úradov. Tvorba všeobecne záväzných právnych predpisov na zabezpečenie geodetických a kartografických činností, vrátane výstavby.

Zdroj získavania údajov:

Správa o plnení úloh rezortu geodézie, kartografie a katastra.

Typ: Výstupu		B - Realizovanie činností rezortu v zmysle platnej PŠ, plánu legislatívnych úloh vlády a IAR								
MJ: logická		R - 3 2022	R - 2 2023	R - 1 2024	R 2025	R + 1 2026	R + 2 2027	R + 3 2028	R + 4 2029	R + 5 2030
Rok	Bázičský rok									
Plán		áno	áno	áno	áno	áno	áno	áno		
Skutočnosť		áno	áno	áno	áno					

Komentár k programovej časti:

Riadiaca činnosť ÚGKK SR je vo vzťahu k rozpočtovej organizácii zriadenej rezortom, t. j. GKÚ Bratislava, príspevkovej organizácii zriadenej rezortom, t. j. VÚGK v Bratislave, ako aj metodická činnosť, riadenie a kontrola výkonu štátnej správy na úseku katastra katastrálnymi odbornými okresnými úradov. Tvorba všeobecne záväzných právnych predpisov na zabezpečenie geodetických a kartografických činností, vrátane geodetických a kartografických činností vo výstavbe. Na prvku 07U0102 sú rozpočtované osobné náklady a prevádzkové náklady ústredného orgánu vrátane transferu poskytnutého príspevkovej organizácii VÚGK v Bratislave na základe kontraktu na príslušný rok.

Monitorovanie vypracoval: Ing. Zuzana Lesňáková

Monitorovanie schválil: Ing. Petra Valentová

07U02 - Usporiadanie pozemkového vlastníctva

Zámer:

Obnova evidencie pozemkov a právnych vzťahov k nim.

Financovanie programovej časti:

(v eurách)

Zdroje financovania	Schválený rozp. 2025	Upravený rozpočet k 31.12.2025	Skutočnosť do 31.12.2025
111 - Rozpočtové prostriedky kapitoly	18 783	18 783	15 682
Spolu	18 783	18 783	15 682

Cieľ 5:

Zabezpečiť tvorbu registrov obnovenej evidencie pozemkov.

Monitorovanie cieľa:

Úloha je pred ukončením. V roku 2025 bol ukončený 1 register. Z celkového počtu 2 324 registrov v katastrálnych územiach zostávajú 2 rozpracované registre, na ktoré je potrebné zabezpečiť v roku 2026 finančné krytie v sume cca 3,5 tis. €, aby sa vytvoril predpoklad na ukončenie úlohy.

Zdroj získavania údajov:

Správa o plnení úloh rezortu geodézie, kartografie a katastra.

Typ: Výsledku		B - Tvorba registrov obnovenej evidencie pozemkov								
MJ: počet k. ú.										
Rok	Bázický rok	R - 3 2022	R - 2 2023	R - 1 2024	R 2025	R + 1 2026	R + 2 2027	R + 3 2028	R + 4 2029	R + 5 2030
Plán		áno	3	3	3	3				
Skutočnosť			0	0	1					

Komentár k programovej časti:

Tento podprogram je na usporiadanie pozemkového vlastníctva, ktoré je zabezpečované v súlade s koncepciou usporiadania pozemkového vlastníctva SR schválenou uznesením vlády SR č. 890 z 23.11.1993, v súlade s organizačným zabezpečením projektu usporiadania pozemkového vlastníctva schváleným uznesením vlády SR č. 572 zo 14.6.1994, ktorého zmena bola schválená uznesením vlády SR č. 1023 z 6.12.2000. Analýza zabezpečenia registrov bola schválená uznesením vlády SR č. 150 z 26.3.2014. Úloha ÚGKK SR je pred ukončením, z celkového počtu katastrálnych území na dofinancovanie zostávajú 3 rozpracované registre, ktoré z procesného hľadiska nie sú stále dokončené. Po ukončení programu bude potrebné do dvoch rokov vypracovať Ex-post hodnotenie v zmysle článku 8 ods. 10 Metodického pokynu Ministerstva financií SR č. 5238/2004-42.

Monitorovanie vypracoval: Ing. Andrej Vašek**Monitorovanie schválil:** Ing. Dušan Hanus**07U03 - Geodézia a kartografia****Zámer:**

Aktualizovanie, vytváranie a zverejňovanie informácií z odboru geodézie, kartografie a katastra.

Informácia o zmene PŠ:

Od 1.1.2009 sú do 07U03 zlúčené programové položky 07U0103

Financovanie programovej časti:

(v eurách)

Zdroje financovania	Schválený rozp. 2025	Upravený rozpočet k 31.12.2025	Skutočnosť do 31.12.2025
111 - Rozpočtové prostriedky kapitoly	6 256 301	6 459 945	6 319 070
Spolu	6 256 301	6 459 945	6 319 070

Cieľ 10:

Zber a aktualizácia údajov ZB GIS

Monitorovanie cieľa:

V roku 2025 po kybernetickom útoku 05.01.2025 neprebíhali práce na tejto úlohe, z dôvodu nedostupnosti potrebných licencií.
Na rok 2026 navrhujeme cieľ (10) zrušiť, úloha spojená s cieľom (17)

Zdroj získavania údajov:

Správa o plnení vecných a ďalších úloh a o kontrole a hodnotení používania rozpočtových prostriedkov za rok 2025

Typ: Výsledku		B - Zber a aktualizácia údajov ZB GIS, fotogrametrický zber 3D vektorových údajov								
MJ: km2										
Rok	Bázický rok	R - 3 2022	R - 2 2023	R - 1 2024	R 2025	R + 1 2026	R + 2 2027	R + 3 2028	R + 4 2029	R + 5 2030
Plán		áno	3 000	3 000	3 000	3 000	3 000	3 000		
Skutočnosť			3 096	3 498	x					

Cieľ 11:

Poskytovanie produktov, informácií a služieb

Monitorovanie cieľa:

Ťažisko poskytovania údajov a služieb sa presunulo na elektronické poskytovanie prostredníctvom portálu Mapka, portálu CICA ÚGKK SR, webovej stránky GKÚ a vládneho Cloudu. Offline spôsobom sú poskytované klasifikované mračná bodov. Väčšina priestorových údajov sa poskytuje ako otvorené údaje.

Zdroj získavania údajov:

Správa o plnení vecných a ďalších úloh a o kontrole a hodnotení používania rozpočtových prostriedkov za rok 2025

Typ: Výsledku		B - Poskytovanie produktov, informácií a služieb								
MJ: veľkosť územia										
Rok	Bázický rok	R - 3 2022	R - 2 2023	R - 1 2024	R 2025	R + 1 2026	R + 2 2027	R + 3 2028	R + 4 2029	R + 5 2030
Plán		áno	celá SR	celá SR	celá SR	celá SR	celá SR	celá SR		
Skutočnosť			celá SR	celá SR	celá SR					

Cieľ 14:

Prevádzkovanie a údržba aktívnych a pasívnych GZ.

Monitorovanie cieľa:

ÚGKK SR zabezpečil v roku 2025 rekognoskačné, kontrolné, údržbové, stabilizačné a nápravné terénne práce na bodoch GZ.

Zdroj získavania údajov:

Správa o plnení vecných a ďalších úloh a o kontrole a hodnotení používania rozpočtových prostriedkov za rok 2025

Typ: Výsledku		B - Údržba pasívnych GZ								
MJ: veľkosť územia										
Rok	Bázický rok 2010	R - 3 2022	R - 2 2023	R - 1 2024	R 2025	R + 1 2026	R + 2 2027	R + 3 2028	R + 4 2029	R + 5 2030
Plán		áno	celá SR	celá SR	celá SR	celá SR	celá SR	celá SR		
Skutočnosť	áno			celá SR	celá SR					

Typ: Výstupu		D - Prevádzka a údržba siete permanentných referenčných staníc SKPOS (aktívne GZ)								
MJ: počet										
Rok	Bázický rok	R - 3 2022	R - 2 2023	R - 1 2024	R 2025	R + 1 2026	R + 2 2027	R + 3 2028	R + 4 2029	R + 5 2030
Plán				36	36	37	37	37		
Skutočnosť					37					

Cieľ 15:

Spracovanie ortofotomozaiky

Monitorovanie cieľa:

V rámci 3. cyklu tvorby ortofotomozaiky SR v spolupráci s MPRV SR bolo v roku 2025 nasnímkované východné Slovensko a v júni 2025 bola zverejnená ortofotomozaika stredného Slovenska.

Zdroj získavania údajov:

Správa o plnení vecných a ďalších úloh a o kontrole a hodnotení používania rozpočtových prostriedkov za rok 2025

Typ: Výsledku		B - spracovanie ortofotomozaiky v spolupráci s NLC								
MJ: km2										
Rok	Bázický rok	R - 3 2022	R - 2 2023	R - 1 2024	R 2025	R + 1 2026	R + 2 2027	R + 3 2028	R + 4 2029	R + 5 2030
Plán		áno	17 000	17 000	17 000	17 000	17 000	17 000		
Skutočnosť		áno	16 575	16 843	16 293					

Typ: Výstupu		C - Spracovanie ortosnímkov								
MJ: km2										
Rok	Bázický rok	R - 3 2022	R - 2 2023	R - 1 2024	R 2025	R + 1 2026	R + 2 2027	R + 3 2028	R + 4 2029	R + 5 2030
Plán		áno	áno	11 000	11 000	11 000	11 000	11 000		
Skutočnosť		11 000	11 268	11 437	9 211					

Cieľ 16:

Miestne prešetrovanie

Monitorovanie cieľa:

Miestne prešetrovanie bolo v roku 2025 zrušené, dôvodom bola konsolidácia, ktorá smerovala k znižovaniu stavu zamestnancov. V roku 2025 nebolo realizované miestne prešetrovanie dodávateľsky.

Úloha zrušená v roku 2024, v roku 2025 nebola vykonávaná a na ďalšie roky sa už neuvažuje, navrhujeme úlohu uzavrieť.

Zdroj získavania údajov:

Správa o plnení vecných a ďalších úloh a o kontrole a hodnotení používania rozpočtových prostriedkov za rok 2025

Typ: Výsledku		B - Miestne prešetrovanie vybraných tried objektov z celoplošnej a selektívnej aktualizácie								
MJ: km2										
Rok	Bázický rok	R - 3 2022	R - 2 2023	R - 1 2024	R 2025	R + 1 2026	R + 2 2027	R + 3 2028	R + 4 2029	R + 5 2030
Plán				2 000	1 600	1 600	1 600	1 600		
Skutočnosť				820	0					

Cieľ 17:

Správa a aktualizácia údajov ZBGIS

Monitorovanie cieľa:

ZBGIS sa aktualizoval selektívnou aktualizáciou, ktorá pozostávala z aktualizácie územno-správneho usporiadania, integrácie údajov kategórie Vodstvo od správcov. Po obnove produkčného prostredia od júna 2025 pokračovala selektívna aktualizácia preberaním budov z katastra nehnuteľností a ich výšok z DMR 5.0, DMP 1.0, aktualizácie vybraných objektov nad ortofotomozaikou SR.

Nie je možné sledovať a kvantifikovať na úrovni MJ: km2 len ako MJ: veľkosť územia

Zdroj získavania údajov:

Správa o plnení vecných a ďalších úloh a o kontrole a hodnotení používania rozpočtových prostriedkov za rok 2025

Typ: Výsledku		A - Sprac.a aktualizácia ZBGIS z vlastných zdrojov (celoplošná), z údajov iných správcov (selektívna)								
MJ: km2										
Rok	Bázický rok	R - 3 2022	R - 2 2023	R - 1 2024	R 2025	R + 1 2026	R + 2 2027	R + 3 2028	R + 4 2029	R + 5 2030
Plán				12 000	12 000	12 000	12 000	12 000		
Skutočnosť				12 000	celá SR					

Komentár k programovej časti:

Podprogram predstavuje súhrn činnosti rezortu v oblasti geodézie a kartografie, ktoré vyplývajú zo zákona NR SR č. 215/1995 Z. z. o geodézii a kartografii v znení neskorších predpisov, ako najmä zabezpečenie realizácií referenčných geodetických systémov, SKPOS, tvorba a aktualizácia referenčných priestorových údajov a ich poskytovanie, štandardizácia geografických názvov. V rokoch 2023 až 2025 sa v spolupráci MPRVSR zrealizuje 3. cyklus leteckého snímkovania SR. V roku 2026 sa začne 4. cyklus leteckého snímkovania. V rokoch 2022 až 2026 prebieha 2. cyklus leteckého laserového skenovania SR na účely aktualizácie digitálneho modelu reliéfu a digitálneho modelu povrchu.

Monitorovanie vypracoval: Lukáš Matrka, MSc.

Monitorovanie schválil: Lukáš Matrka, MSc.

06H0E - Hospodárska mobilizácia ÚGKaK SR

Financovanie programovej časti:

(v eurách)

Zdroje financovania	Schválený rozp. 2025	Upravený rozpočet k 31.12.2025	Skutočnosť do 31.12.2025
111 - Rozpočtové prostriedky kapitoly	1 700	1 700	0
Spolu	1 700	1 700	0

Cieľ 1:

Permanentná aktualizácia údajov v príslušnom roku krízového plánu o schopnosti hospodárstva SR vytvoriť materiálnu základňu prežitia obyvateľstva a fungovania kľúčových činností.

Monitorovanie cieľa:

V roku 2025 neboli pre ROUS, v zmysle vyhlášky MH SR č. 552/2011 plánované žiadne výdavky na hospodársku mobilizáciu.

Zdroj získavania údajov:

Faktúry týkajúce sa zabezpečenia potrieb hospodárskej mobilizácie ÚGKK SR.

Typ: Výsledku	A - plnenie ročných krízových plánov										
MJ: logická	Rok	Bázický rok	R - 3 2022	R - 2 2023	R - 1 2024	R 2025	R + 1 2026	R + 2 2027	R + 3 2028	R + 4 2029	R + 5 2030
	Plán		áno	áno	áno	áno	áno	áno	áno		
	Skutočnosť		áno	áno	áno	nie					

Komentár k programovej časti:

V roku 2025 neboli pre ROUS, v zmysle vyhlášky MH SR č. 552/2011 plánované žiadne výdavky na hospodársku mobilizáciu.

Monitorovanie vypracoval: Mgr. Marek Fodor

Monitorovanie schválil: Mgr. Marek Fedor

0EJ0U - Informačná spoločnosť 2014 - 2020 - MF SR - ÚGKK SR

Komentár k programovej časti:

Zvýšenie kybernetickej bezpečnosti v spoločnosti.

Monitorovacie obdobie projektu č. 311071CMA2 " Rozvoj governance a úrovne kybernetickej bezpečnosti ÚGKK SR" prebieha od roku 2025 v rámci 5 ročnej udržateľnosti projektu.

Monitorovanie vypracoval: Ing. Peter Pongráč

Monitorovanie schválil: Mgr. Peter Vavro

0EJ0U01 - Rozvoj governance a úrovne informačnej a kybernetickej bezpečnosti ÚGKK SR

Cieľ 2:

Zvýšenie kybernetickej bezpečnosti v spoločnosti.

Monitorovanie cieľa:

Zabezpečenie a zvýšenie ochrany informačných systémov a sietí ÚGKK SR.

Zdroj získavania údajov:

Monitorovacie správy k projektu č.311071CMA2 "Rozvoj governance a úrovne kybernetickej bezpečnosti ÚGKK SR dostupné v ITMS2014+.

Typ: Výsledku		A - Počet ISVS zapojených do centrálného systému monitorovania bezpečnosti v rámci VS								
MJ: počet										
Rok	Bázický rok	R - 3 2022	R - 2 2023	R - 1 2024	R 2025	R + 1 2026	R + 2 2027	R + 3 2028	R + 4 2029	R + 5 2030
Plán										
Skutočnosť					3					

Typ: Výsledku		B - Počet nasadených nástrojov na rozpoznávanie, monitorovanie a riadenie bezp. incidentov								
MJ: počet										
Rok	Bázický rok	R - 3 2022	R - 2 2023	R - 1 2024	R 2025	R + 1 2026	R + 2 2027	R + 3 2028	R + 4 2029	R + 5 2030
Plán										
Skutočnosť					1					

Typ: Výsledku		C - Dodatočný počet ISVS s implementovaným nástrojom na rozpoznávanie, monitor. a riadenie bez incidentov								
MJ: počet										
Rok	Bázický rok	R - 3 2022	R - 2 2023	R - 1 2024	R 2025	R + 1 2026	R + 2 2027	R + 3 2028	R + 4 2029	R + 5 2030
Plán										
Skutočnosť					0					

Komentár k programovej časti:

Zvýšenie kybernetickej bezpečnosti v spoločnosti.

Zabezpečenie a zvýšenie ochrany informačných systémov a sietí ÚGKK SR.

Monitorovacie obdobie projektu č. 311071CMA2 " Rozvoj governance a úrovne kybernetickej bezpečnosti ÚGKK SR" prebieha od roku 2025 v rámci 5 ročnej udržateľnosti projektu.

Monitorovanie vypracoval: Ing. Peter Pongráč

Monitorovanie schválil: Mgr. Peter Vavro

0EJ0U02 - Modernizácia informačného systému ZBGIS - Rozvoj ZBGIS

Cieľ 1:

Modernizácia informačného systému ZBGIS prostredníctvom 25 zmenových požiadaviek

Monitorovanie cieľa:

Projekt č. 311071CTH9 "Modernizácia informačného systému ZBGIS - Rozvoj ZBGIS" bol ukončený v roku 2024.

Monitorovacie obdobie projektu č. 311071CTH9 "Modernizácia informačného systému ZBGIS - Rozvoj ZBGIS" prebieha od roku 2025 v rámci 5 ročnej udržateľnosti projektu.

Zdroj získavania údajov:

Monitorovacie správy k projektu č.311071CTH9 "Modernizácia informačného systému ZBGIS - Rozvoj ZBGIS" sú predkladané od roku 2025 , dostupné v ITMS2014+.

Typ: Výsledku		A - Počet nových optimalizovaných úsekov verejnej správy (P0224)								
MJ: počet										
Rok	Bázický rok	R - 3 2022	R - 2 2023	R - 1 2024	R 2025	R + 1 2026	R + 2 2027	R + 3 2028	R + 4 2029	R + 5 2030
Plán			1		1					
Skutočnosť			1	1	1					

Komentár k programovej časti:

V rámci výzvy č. OPII-2022/7/23-DOP „Modernizácia informačných systémov“ úrad zrealizuje zlepšenie vnútorných procesov súvisiacich s modernizáciou informačných systémov, ktorých je správcom. Implementácia cieľov je realizovaná modernizáciou IS ZBGIS poskytovaných služieb a optimalizáciou IS ZBGIS prostredníctvom 25 zmenových požiadaviek realizovaných na základe zmluvy.

Na prvku 0EJ0U02 budú sledované výdavky v súvislosti so schváleným dopytovým projektom "Modernizácia informačného systému ZBGIS - Rozvoj ZBGIS" - projekt č. 311071CTH9 pre kapitolu Úrad geodézie, kartografie a katastra Slovenskej republiky.

Monitorovanie vypracoval: Ing. Peter Longa

Monitorovanie schválil: Mgr. Peter Vavro

0EJ0U03 - Modernizácia informačného systému ESKN

Cieľ 1:

Modernizácia informačného systému ESKN prostredníctvom 13 zmenových požiadaviek.

Monitorovanie cieľa:

Projekt č. 311071CQL4 "Modernizácia informačného systému ESKN" bol ukončený v roku 2024.

Monitorovacie obdobie projektu č. 311071CQL4 "Modernizácia informačného systému ESKN" prebieha od roku 2025 v rámci 5 ročnej udržateľnosti projektu.

Zdroj získavania údajov:

Monitorovacie správy k projektu č. 311071CQL4 "Modernizácia informačného systému ESKN" sú predkladané od roku 2025 v rámci 5 ročnej udržateľnosti projektu, dostupné v ITMS2014+.

Typ: Výsledku		A - Počet nových optimalizovaných úsekov verejnej správy								
MJ: počet										
Rok	Bázický rok	R - 3 2022	R - 2 2023	R - 1 2024	R 2025	R + 1 2026	R + 2 2027	R + 3 2028	R + 4 2029	R + 5 2030
Plán			1		1					
Skutočnosť			1	1	1					

Komentár k programovej časti:

V rámci výzvy č. OPII-2022/7/23-DOP „Modernizácia informačných systémov“ úrad zrealizuje zlepšenie vnútorných procesov súvisiacich s modernizáciou informačných systémov, ktorých je správcom. Implementácia cieľov je realizovaná modernizáciou IS katastra nehnuteľností, rozvojom poskytovaných služieb a optimalizáciou IS KN prostredníctvom 13 zmenových požiadaviek realizovaných na základe zmluvy.

Na prvku 0EJ0U03 budú sledované výdavky v súvislosti so schváleným dopytovým projektom "Modernizácia informačného systému ESKN" - projekt č. 311071CQL4 pre kapitolu Úrad geodézie, kartografie a katastra Slovenskej republiky.

Monitorovanie vypracoval: Ing. Peter Longa

Monitorovanie schválil: Mgr. Peter Vavro

0EK0M - Informačné technológie financované zo štátneho rozpočtu – Úrad geodézie, kartografie a katastra SR

Zámer:

Zabezpečiť efektívne čerpanie bežných a kapitálových výdavkov na informačné technológie financované zo štátneho rozpočtu.

Financovanie programovej časti:

(v eurách)

Zdroje financovania	Schválený rozp. 2025	Upravený rozpočet k 31.12.2025	Skutočnosť do 31.12.2025
111 - Rozpočtové prostriedky kapitoly	9 262 091	28 112 091	26 864 463
Spolu	9 262 091	28 112 091	26 864 463

Cieľ 1:

osobitné sledovanie IT výdavkov

Monitorovanie cieľa:

Úloha sa priebežne plní. Výdavky na informačné technológie sú osobitne sledované a zatriedované v súlade s platnými metodickými usmerneniami.

Zdroj získavania údajov:

Reporty plnenia zmluvných záväzkov

Typ: Výstupu		B - osobitné sledovanie IT výdavkov								
MJ: logická										
Rok	Bázický rok	R - 3 2022	R - 2 2023	R - 1 2024	R 2025	R + 1 2026	R + 2 2027	R + 3 2028	R + 4 2029	R + 5 2030
Plán		áno	áno	áno	áno	áno				
Skutočnosť			áno	áno	áno					

Komentár k programovej časti:

Podprogram 0EK0M Informačné technológie financované zo štátneho rozpočtu – Úrad geodézie, kartografie a katastra SR je vytvorený za účelom osobitného sledovania IT výdavkov.

Pri čerpaní bežných a kapitálových výdavkov na informačné technológie ÚGKK SR pod týmto podprogramom vytvára prvky v súlade s platným metodickým pokynom Ministerstva investícií, regionálneho rozvoja a informatizácie Slovenskej republiky na usmernenie rozpočtovania IT nákupu v rámci medzirezortného programu 0EK. Zabezpečiť efektívne čerpanie bežných a kapitálových výdavkov na informačné technológie financované zo štátneho rozpočtu.

Monitorovanie vypracoval: Mgr. Peter Vavro

Monitorovanie schválil: Mgr. Peter Vavro

0EK0M01 - Systémy vnútornej správy

Financovanie programovej časti:

(v eurách)

Zdroje financovania	Schválený rozp. 2025	Upravený rozpočet k 31.12.2025	Skutočnosť do 31.12.2025
111 - Rozpočtové prostriedky kapitoly	2 055 945	995 631	995 455
Spolu	2 055 945	995 631	995 455

Cieľ 1:

Komplexné vedenie účtovnej agendy a výkazníctva v súlade s platnou legislatívou.

Monitorovanie cieľa:

Zabezpečovanie agendy účtovníctva v súlade s aktuálne platným Opatrením Ministerstva financií SR k postupom účtovania pre štátne rozpočtové organizácie, štátne príspevkové organizácie a štátne účelové fondy, ako aj zabezpečenie agendy finančného výkazníctva v súlade s aktuálne platným Opatrením Ministerstva financií SR pre predkladanie FIN výkazov.

V rámci prvku 0EK0M01 sú sledované aj výdavky na Agendový modulárny systém, Dochádzkový systém, Registratúru a iné IS vnútornej správy.

Zdroj získavania údajov:

Mesačné, štvrťročné a ročné účtovné uzávierky. Mesačné rekapitulácie miezd.

Typ: Výstupu		B - podpora prevádzky iSPIN								
MJ: logická										
Rok	Bázický rok	R - 3 2022	R - 2 2023	R - 1 2024	R 2025	R + 1 2026	R + 2 2027	R + 3 2028	R + 4 2029	R + 5 2030
Plán		áno	áno	áno	áno	áno	áno	áno		
Skutočnosť			áno	áno	áno					

Cieľ 3:

Podpora prevádzky pre agendový modulárny IS, dochádzkový IS, registratúra a iné IS vnútornej správy vrátane licencií a supportov (MS365, MS Premier Support, Fabasoft, ESRI, ORACLE, ESET a iné)

Monitorovanie cieľa:

Agendový modulárny systém ÚGKK SR nepoužíva od 03/2024. Zmluva na MS Premier Support bola ukončená 31.05.2024. Licencia M365 - úrad pristúpil 1.12.2025 k novej EA zmluve medzi MIRRI a Microsoft. Antivírusový program Eset bol nahradený programom SentinelOne. Ostatné systémy ÚGKK SR používa.

Zdroj získavania údajov:

Fakturácia v rámci stanovených zmluvných podmienok

Typ: Výstupu		A - Podpora prevádzky								
MJ: logická										
Rok	Bázický rok	R - 3 2022	R - 2 2023	R - 1 2024	R 2025	R + 1 2026	R + 2 2027	R + 3 2028	R + 4 2029	R + 5 2030
Plán				áno	áno	áno	áno			
Skutočnosť				áno	áno					

Komentár k programovej časti:

Zabezpečovanie agendy účtovníctva v súlade s aktuálne platným Opatrením Ministerstva financií SR k postupu účtovania pre štátne rozpočtové organizácie, štátne príspevkové organizácie a štátne účelové fondy, ako aj zabezpečenie agendy finančného výkazníctva v súlade s aktuálne platným Opatrením Ministerstva financií SR pre predkladanie FIN výkazov.

V rámci prvku 0EK0M01 sú sledované aj výdavky na Agendový modulárny systém, Dochádzkový systém, Registratúru a iné IS vnútornej správy.

Monitorovanie vypracoval: Mgr. Jana Hrašková, PhD.

Monitorovanie schválil: Ing. Alexandra Trnovská

0EK0M02 - Špecializované systémy

Financovanie programovej časti:

(v eurách)

Zdroje financovania	Schválený rozp. 2025	Upravený rozpočet k 31.12.2025	Skutočnosť do 31.12.2025
111 - Rozpočtové prostriedky kapitoly	37 134	366 214	54 077
Spolu	37 134	366 214	54 077

Cieľ 1:

Zapečenie podpory a prevádzky systémov pre kontinuálne poskytovanie služieb podľa špecifického systému.

Monitorovanie cieľa:

Úloha sa priebežne plní. Podpora prevádzky systémov je zabezpečovaná na základe zmluvných záväzkov. Na prvku 0EK0M02 sú evidované náklady v súvislosti s prevádzkou programu BECK, prístupu k ERANETu, ako aj s dohľadom, prevádzkou a update aplikácie VOSK, intranetovej platformy WebJet NET a internej platformy WebJet CMS.

Zdroj získavania údajov:

Súhrnná správa o zákazkách.

Typ: Výstupu		B - zabezpečenie fungovania špecializovaných systémov								
MJ: logická										
Rok	Bázický rok	R - 3 2022	R - 2 2023	R - 1 2024	R 2025	R + 1 2026	R + 2 2027	R + 3 2028	R + 4 2029	R + 5 2030
Plán		áno	áno	áno	áno	áno	áno	áno		
Skutočnosť			áno	áno	áno					

Komentár k programovej časti:

Agendové systémy neobsiahnuté v skupine špecializovaných prvkov od 04, ktorých výdavky na prevádzku a údržbu jednotlivého informačného systému nepresahujú kumulatívne 100 tis. Eur ročne.

Monitorovanie vypracoval: Ing. Ján Tovarňák

Monitorovanie schválil: Mgr. Peter Vavro

0EK0M03 - Podporná infraštruktúra

Financovanie programovej časti:

(v eurách)

Zdroje financovania	Schválený rozp. 2025	Upravený rozpočet k 31.12.2025	Skutočnosť do 31.12.2025
111 - Rozpočtové prostriedky kapitoly	3 505 312	3 462 297	3 116 472
Spolu	3 505 312	3 462 297	3 116 472

Cieľ 5:

Služby prenosu údajov, zálohovania, synchronizácie nových celkov na nové HW prvky.

Monitorovanie cieľa:

Po kybernetickom incidente prostredníctvom zmlúv o obnove služieb a návrhu a implementácie bezpečnostného riešenia došlo k realizácii opatrení na úrovni prevádzky primárneho a sekundárneho dátového centra, ako aj bezpečnostných opatrení, ktoré majú zabrániť možnému kybernetickému útoku v budúcnosti.

Zdroj získavania údajov:

Zmluva Obnova služieb a prevádzky IS a IKT infraštruktúry a Zmluva Návrh a implementácia bezpečnostného riešenia súvisiaceho so zabránením opakovaniu kybernetického útoku

Typ: Výstupu		B - Podpora a rozvoj infraštruktúry								
MJ: logická										
Rok	Bázičský rok	R - 3 2022	R - 2 2023	R - 1 2024	R 2025	R + 1 2026	R + 2 2027	R + 3 2028	R + 4 2029	R + 5 2030
Plán		áno	áno	áno	áno	áno	áno	áno		
Skutočnosť		áno	áno	áno	áno					

Komentár k programovej časti:

Zabezpečenie prevádzky virtuálnej siete rezortu (dátové a hlasové služby) a jej prepojenia do internetu a Govnetu, záložné pripojenie lokalit do VPS ÚGKK, redundancia chrbticej časti VPS ÚGKK, funkčnosti vysokej dostupnosti - High Availability a individuálneho riadenia bezpečnosti prístupu používateľov do siete Internet z VPS ÚGKK. Ďalej zabezpečenie podpory prevádzky a rozvoja komunikačnej infraštruktúry.

Monitorovanie vypracoval: Ing. Ján Tovarňák

Monitorovanie schválil: Mgr. Peter Vavro

0EK0M04 - ZB GIS podpora prevádzky

Financovanie programovej časti:

(v eurách)

Zdroje financovania	Schválený rozp. 2025	Upravený rozpočet k 31.12.2025	Skutočnosť do 31.12.2025
111 - Rozpočtové prostriedky kapitoly	687 000	349 686	349 630
Spolu	687 000	349 686	349 630

Cieľ 1:

Zabezpečiť podporu prevádzky ZBGIS.

Monitorovanie cieľa:

V priebehu roka zhotoviteľ vykonával priebežný dohľad a servis služieb a aplikácií v zmysle servisnej zmluvy.

48 029 139 počet volaní - pre rok 2025 skoro o 1/2 nižší ako v roku 2024. Tento pokles je spôsobený výpadkom služieb v priemere na 4 mesiace v uvode roku 2025 a taktiež vyňatím služieb INSPIRE a CSW spod SLA ZBGIS

Zdroj získavania údajov:

Report plnenia servisných služieb podľa zmluvy č. ÚGKK SR: 1-500-0023-2022

Typ: Výsledku		D - Počet volaní všetkých elektronických služieb prevádzkovaných SLA ZBGIS								
MJ: počet prístupov k službám										
Rok	Bázičský rok	R - 3 2022	R - 2 2023	R - 1 2024	R 2025	R + 1 2026	R + 2 2027	R + 3 2028	R + 4 2029	R + 5 2030
Plán		105 900 600	106 000 000	106 000 000	95 000 000	95 000 000	95 000 000	95 000 000		
Skutočnosť		78 000 000	94 862 773	98 906 142	48 029 139					

Komentár k programovej časti:

Cieľom je zabezpečiť podporu a prevádzku podporovanej časti diela a stanoviť práva a povinnosti zmluvných strán pri zabezpečovaní servisných služieb podpory a prevádzky za účelom zabezpečenia plynulej, bezpečnej a bezporuchovej prevádzky ZBGIS v zmysle servisnej zmluvy. Pod elektronickými službami prevádzkovanými pod SLA ZBGIS rozumieme Zobrazovacie služby priestorových údajov, Mapový klient ZBGIS, Konverzná služba, Transformačná služba, Vyhľadávanie metaúdajov, Geografické názvoslovie, Údaje o hraniciach.

Na prvku 0EK0M04 sú evidované náklady v súvislosti s poskytovaním servisných služieb podpory a prevádzky ZBGIS za účelom zabezpečenia plynulej, bezpečnej a bezporuchovej prevádzky ZBGIS v zmysle servisnej zmluvy.

Monitorovanie vypracoval: Ing. Peter Longa

Monitorovanie schválil: Mgr. Peter Vavro

0EK0M05 - ZB GIS rozvoj

Financovanie programovej časti:

(v eurách)

Zdroje financovania	Schválený rozp. 2025	Upravený rozpočet k 31.12.2025	Skutočnosť do 31.12.2025
111 - Rozpočtové prostriedky kapitoly	500 000	438 767	338 767
Spolu	500 000	438 767	338 767

Cieľ 4:

Rozvoj back-officu na spravovanie a aktualizáciu priestorových údajov a tvorbu kartografických produktov. Rozvoj nástrojov ZBGIS, kartografických nástrojov, upgrade databáz, rozvoj infraštruktúry - upgrade aplikačných serverov, rozvoj rezortnej transformačnej služby, vytváranie ďalších služieb na poskytovanie priestorových údajov, riadenie prístupu k službám, rozvoj aplikácie Mapový klient ZBGIS v súlade s vývojom geoinformačných technológií.

Monitorovanie cieľa:

V roku 2025 boli realizované služby rozvoja, ktoré významným spôsobom rozšírili alebo aktualizovali existujúcu funkčnosť čo sa prejavilo aj v navýšení používania služieb.

Zdroj získavania údajov:

Štatistiky služieb a aplikácií ZBGIS. Aktualizované za rok 2025.

Typ: Výsledku		B - Počet volaní pre služby Mapového klienta ZBGIS								
MJ: počet volaní										
Rok	Bázický rok	R - 3 2022	R - 2 2023	R - 1 2024	R 2025	R + 1 2026	R + 2 2027	R + 3 2028	R + 4 2029	R + 5 2030
Plán		40 000 000	40 000 000	44 000 000	100 000 000	100 000 000	100 000 000	100 000 000		
Skutočnosť			22 692 100	24 263 030	19 863 767					

Komentár k programovej časti:

Cieľom je zabezpečiť rozvoj systému ZBGIS vytvoreného ako výsledok projektu OPIS, postupná implementácia nových technologických riešení a štandardov, implementácia povinností, požiadaviek z aplikačnej praxe a legislatívy.

Na prvku 0EK0M05 sú evidované náklady v súvislosti s rozvojovými aktivitami projektu ZBGIS.

Monitorovanie vypracoval: Ing. Peter Longa

Monitorovanie schválil: Mgr. Peter Vavro

0EK0M06 - ESKN podpora prevádzky

Financovanie programovej časti:

(v eurách)

Zdroje financovania	Schválený rozp. 2025	Upravený rozpočet k 31.12.2025	Skutočnosť do 31.12.2025
111 - Rozpočtové prostriedky kapitoly	467 000	5 015 127	4 955 575
Spolu	467 000	5 015 127	4 955 575

Cieľ 3:

ESKN podpora prevádzky zahŕňa službu Helpdesk, manažment incidentov a problémov, služby údržby, služby monitoringu, reporty, služby súvisiace s dostupnosťou riešenia produkčného prostredia, testovacieho prostredia, školiaceho prostredia, služby súvisiace so zabezpečením výkonnosti.

Monitorovanie cieľa:

Na prvku 0EK0M06 sú evidované náklady v súvislosti s poskytovaním servisných služieb podpory prevádzky ESKN.

Podpora prevádzky z dôvodu zabezpečenia udržateľnosti projektu ESKN, ktorá vychádza z povinnosti zabezpečenia základných komponentov eGovernmentu, aplikácií podporujúcich efektívny výkon procesov na úsekoch štátnej správy v súlade s národnou koncepciou informatizácie verejnej správy SR. Podpora prevádzky projektu ESKN je zabezpečovaná na základe Zmluvy o podpore prevádzky a rozvoji informačného systému.

Zdroj získavania údajov:

Zmluva o podpore prevádzky a rozvoji informačného systému ESKN.

Typ: Výsledku		C - Počet podaní								
MJ: počet podaní/rok										
Rok	Bázický rok	R - 3 2022	R - 2 2023	R - 1 2024	R 2025	R + 1 2026	R + 2 2027	R + 3 2028	R + 4 2029	R + 5 2030
Plán				500	1 000 000	1 000 000	1 000 000	1 000 000		
Skutočnosť					100 000					

Komentár k programovej časti:

Poskytovanie servisných služieb podpory a prevádzky na elektronické služby katastra nehnuteľností (ESKN) a služby podpory a prevádzky systému ESKN, manažment incidentov a problémov, údržba riešenia, monitoring riešenia, reporting plnenia parametrov servisných služieb, dostupnosť produkčného, testovacieho a školiaceho prostredia, zabezpečenie výkonnosti riešenia.

Monitorovanie vypracoval: Ing. Peter Longa

Monitorovanie schválil: Mgr. Peter Vavro

0EK0M08 - Digitálny model reliéfu

Financovanie programovej časti:

(v eurách)

Zdroje financovania	Schválený rozp. 2025	Upravený rozpočet k 31.12.2025	Skutočnosť do 31.12.2025
111 - Rozpočtové prostriedky kapitoly	500 000	500 000	449 054
Spolu	500 000	500 000	449 054

Cieľ 6:

V roku 2022 sa uskutočnilo verejné obstarávanie rámcovej dohody so 4 zhotoviteľmi na letecké laserové skenovanie v rokoch 2022 až 2027. Každý rok sa bude robiť otvorenie súťaže a v zimnom období bude prebiehať skenovanie príslušnej časti územia.

Monitorovanie cieľa:

V roku 2025 bolo ukončené spracovanie údajov na ďalších 6 lokalitách. Údaje sa poskytujú bezodplatne všetkým používateľom.

Zdroj získavania údajov:

Akceptačné protokoly, faktúry

Typ: Výsledku		A - Zabezpečenie leteckého laserového skenovania na vytvorenie DMR 6.0 a DMP 2.0								
MJ: km2										
Rok	Bázický rok	R - 3 2022	R - 2 2023	R - 1 2024	R 2025	R + 1 2026	R + 2 2027	R + 3 2028	R + 4 2029	R + 5 2030
Plán				4 000	4 500	4 500	3 500	4 000		
Skutočnosť				4 147	4 573					

Komentár k programovej časti:

Výsledkom leteckého laserového skenovania v rokoch 2022 až 2027 bude digitálny model reliéfu DMR 6.0 a digitálny model povrchu DMP 2.0.

Monitorovanie vypracoval: Lukáš Matrka, MSc.

Monitorovanie schválil: Lukáš Matrka, MSc.

0EK0M0B - Realizácia implementácie aktivít projektu ESKN

Financovanie programovej časti:

(v eurách)

Zdroje financovania	Schválený rozp. 2025	Upravený rozpočet k 31.12.2025	Skutočnosť do 31.12.2025
111 - Rozpočtové prostriedky kapitoly	1 000 000	8 162 095	7 858 239
Spolu	1 000 000	8 162 095	7 858 239

Cieľ 3:

Zavedenie a rozvoj elektronických služieb na úseku katastra nehnuteľností a na úseku geodézie a kartografie.

Monitorovanie cieľa:

Po podpise licenčnej zmluvy v r. 2021 sa pokračuje v budovaní aplikačných rozhraní zmenovými požiadavkami.

Zdroj získavania údajov:

Report plnenia služieb podľa zmluvy č. ÚGKK SR: 1-500-0007-2022

Typ: Výsledku		A - Počet volaní služieb rozvíjaných projektom ESKN (vrátane nevizuálnych služieb)								
MJ: počet volaní		R - 3 2022	R - 2 2023	R - 1 2024	R 2025	R + 1 2026	R + 2 2027	R + 3 2028	R + 4 2029	R + 5 2030
Rok	Bázický rok									
Plán				300 000 000	300 000 000	300 000 000	300 000 000	3000 000 000		
Skutočnosť				300 000	150 000					

Komentár k programovej časti:

Licenčná zmluva a dohoda o urovnaní na vysporiadanie projektu ESKN bola podpísaná dňa 31.8.2021 medzi dodávateľom a ÚGKK SR na úhradu parciálnych častí z nedodaných výstupov projektu ESKN z aktivít projektu - CSKN, REP a CERS.

Po podpise Licenčnej zmluvy a dohody o urovnaní ÚGKK SR v roku 2025 až 2027 pokračuje v implementácii aktivít ESKN. Po ukončení konsolidácie údajov súboru geodetických informácií a súboru popisných informácií sa bude pokračovať v budovaní aplikačných rozhraní a zmenovými požiadavkami vyplývajúcimi z aplikačnej praxe a legislatívnych zmien.

Monitorovanie vypracoval: Ing. Peter Longa

Monitorovanie schválil: Mgr. Peter Vavro

0EK0M0H - Budovanie digitálneho archívu katastrálneho operátu**Cieľ 1:**

zdigitalizovanie katastrálneho operátu

Monitorovanie cieľa:

Zdigitalizovanie katastrálneho operátu, hlavne originálov listov vlastníctva, zbierky listín a operátu pozemkovej knihy skvalitní a uľahčí prácu katastrálnych pracovísk pri vybavovaní podaní, prešetrovaní zmien, pri opravách chýb v katastrálnom operáte a pri poskytovaní údajov katastra.

Zdroj získavania údajov:

Katastrálny operát spravovaný katastrálnymi odborníkmi okresných úradov v zmysle § 18 zákona č.162/1995 Z. z. o katastri nehnuteľností a o zápise vlastníckych práv k nehnuteľnostiam (katastrálny zákon) v znení neskorších predpisov.

Typ: Výstupu		A - Zdigitalizovanie katastrálneho operátu								
MJ: katastrálny operát		R - 3 2022	R - 2 2023	R - 1 2024	R 2025	R + 1 2026	R + 2 2027	R + 3 2028	R + 4 2029	R + 5 2030
Rok	Bázický rok									
Plán			áno	áno	áno	áno	áno	áno		
Skutočnosť			nie	nie	nie					

Komentár k programovej časti:

Zdigitalizovanie katastrálneho operátu, hlavne originálov listov vlastníctva, zbierky listín a operátu pozemkovej knihy skvalitní a uľahčí prácu katastrálnych pracovísk pri vybavovaní podaní, prešetrovaní zmien, pri opravách chýb v katastrálnom operáte a pri poskytovaní údajov katastra.

Monitorovanie vypracoval: Ing. Andrej Vašek

Monitorovanie schválil: Ing. Dušan Hanus

0EK0M0I - Kybernetická bezpečnosť ÚGKK SR

Financovanie programovej časti:

(v eurách)

Zdroje financovania	Schválený rozp. 2025	Upravený rozpočet k 31.12.2025	Skutočnosť do 31.12.2025
111 - Rozpočtové prostriedky kapitoly	308 100	8 604 410	8 529 331
Spolu	308 100	8 604 410	8 529 331

Cieľ 2:

Zabezpečenie ochrany aktív ÚGKK SR a podpora nasadených nástrojov na rozpoznávanie, monitorovanie a riadenie bezpečnostných incidentov

Monitorovanie cieľa:

Nasadenie nástrojov na identifikáciu bezpečnostných incidentov a implementácia systému pre log manažment, zahŕňajúca predovšetkým prácu na zmapovaní zdrojov logov a ich napojení na centrálny log manažment nástroj pre účely centrálneho logovania a auditovania udalostí informačných systémov. Výsledkom realizácie projektu je implementácia Vulnerability Management systému, Network Detection and Response a Log manažment systému. Implementáciou bol realizovaný cieľ rozšíriť spôsobilosti v oblasti informačnej a kybernetickej bezpečnosti a zabezpečenie súladu so zákonom č. 95/2019 Z. z. a č. 69/2018 Z. z. o kybernetickej bezpečnosti v oblasti riadenia kybernetickej bezpečnosti.

V roku 2023 bola realizovaná úvodná fáza zabezpečenia ochrany aktív ÚGKK SR prostredníctvom implementácie projektu v rámci výzvy č. OPPII-2021/7/16-DOP. Pre rozvoj a udržateľnosť bude vyžadovaná aktivita v nasledujúcich rokoch od r. 2024. V r. 2024 boli obnovené expirované maintenance nástrojov na identifikáciu bezpečnostných incidentov. Plánované je rozšírenie resp. rozvoj Log manažmentu.

Zdroj získavania údajov:

Správy z projektového tímu o akceptácii plnenia dodávky a záverečná monitorovacia správa projektu 311071CMA2 dostupná v ITMS2014+.

Typ: Výstupu		A - Prevádzka základnej služby Webová stránka a IS ÚGKK SR, štátna správa a odborný dozor v rezorte GKaK								
MJ: počet základných služieb										
Rok	Bázický rok	R - 3 2022	R - 2 2023	R - 1 2024	R 2025	R + 1 2026	R + 2 2027	R + 3 2028	R + 4 2029	R + 5 2030
Plán				1	1	1	1	1		
Skutočnosť				1	1					

Typ: Výstupu		B - Podpora a rozvoj nasadených nástrojov na rozpoznávanie, monitorovanie a riadenie bezp. Incidentov.								
MJ: logická										
Rok	Bázický rok	R - 3 2022	R - 2 2023	R - 1 2024	R 2025	R + 1 2026	R + 2 2027	R + 3 2028	R + 4 2029	R + 5 2030
Plán				áno	áno	áno	áno	áno		
Skutočnosť					áno					

Komentár k programovej časti:

Zámerom kybernetickej bezpečnosti ÚGKK SR je ochrana všetkých informačných aktív od ktorých závisí poskytovanie základných služieb podľa platnej legislatívy a štandardov v oblasti kybernetickej a informačnej bezpečnosti a NKIVS. V rámci prvku 0EK0M0J bude úrad sledovať a riadiť výdavky na implementáciu, prevádzku a údržbu bezpečnostných opatrení realizovaných v závislosti od klasifikácie informácií, kategorizácie sietí a informačných systémov a v súlade s bezpečnostnými štandardami v oblasti kybernetickej bezpečnosti pre všetky siete a informačné systémy prevádzkované ÚGKK SR. Zámerom je predchádzať kybernetickým bezpečnostným incidentom a minimalizovať ich vplyv na kontinuitu prevádzkovania základných služieb. Implementáciou nástrojov na rozpoznávanie, monitorovanie, a riadenie bezpečnostných incidentov bol realizovaný cieľ rozšíriť spôsobilosť v oblasti informačnej a kybernetickej bezpečnosti a zabezpečenie súladu so zákonom č. 95/2019 Z. z. a č. 69/2018 Z. z.

Monitorovanie vypracoval: Ing. Peter Pongráč**Monitorovanie schválil:** Mgr. Peter Vavro**0EK0M0J - Informačný systém geodetických základov vrátane SKPOS**

Financovanie programovej časti:

(v eurách)

Zdroje financovania	Schválený rozp. 2025	Upravený rozpočet k 31.12.2025	Skutočnosť do 31.12.2025
111 - Rozpočtové prostriedky kapitoly	201 600	217 863	217 863
Spolu	201 600	217 863	217 863

Cieľ 1:

Podpora prevádzky ISGZ vrátane SKPOS (aktívne a pasívne geodetické základy)

Monitorovanie cieľa:

Aktívne a pasívne geodetické základy boli v roku 2025 poskytované používateľom do augusta online prostredníctvom dočasnej služby v prostredí ArcGIS Online a dočasnou službou SKPOS na serverovej infraštruktúre a následne online na portáli Mapa a službou SKPOS.

Zdroj získavania údajov:

Správa o plnení vecných a ďalších úloh a o kontrole a hodnotení používania rozpočtových prostriedkov za rok 2025

Typ: Výsledku		C - Počet používateľov SKPOS								
MJ: počet používateľov										
Rok	Bázický rok	R - 3 2022	R - 2 2023	R - 1 2024	R 2025	R + 1 2026	R + 2 2027	R + 3 2028	R + 4 2029	R + 5 2030
Plán				3 000	4 000	4 500	5 000	5 000		
Skutočnosť				3 577	4 178					

Typ: Výsledku		D - Počet poskytnutých údajov o bodoch GZ								
MJ: počet údajov										
Rok	Bázický rok	R - 3 2022	R - 2 2023	R - 1 2024	R 2025	R + 1 2026	R + 2 2027	R + 3 2028	R + 4 2029	R + 5 2030
Plán				20 000	22 000	25 000	27 000	27 000		
Skutočnosť				18 353	20 488					

Komentár k programovej časti:

Informačný systém geodetických základov poskytuje referenčné služby a údaje pre účely určovania priestorovej polohy, výšky alebo tiažového zrýchlenia v záväzných geodetických referenčných systémoch. Integrovanou účasťou ISGZ je aj Slovenská priestorová observačná služba (SKPOS), ktorá predstavuje referenčnú službu na presné určovanie priestorovej polohy objektov a javov pomocou globálnych navigačných družicových systémov.

Aktívne a pasívne geodetické základy sú záväzné pre vybrané geodetické a kartografické činnosti odovzdávané do štátnej dokumentácie.

Monitorovanie vypracoval: Lukáš Matrka, MSc.

Monitorovanie schválil: Lukáš Matrka, MSc.

0HU0C - Výskum, vývoj a inovácie - ÚGKK

Cieľ 1:

Cieľom je navýšiť objem prostriedkov na financovanie výskumu a inovácií na úroveň, ktorá je stanovená v Národnej stratégii. Uvedené navýšenie financovania je zároveň podmienené reformami, ktoré pomôžu pretaviť investície do reálnych výsledkov

Monitorovanie cieľa:

Program 0HU0C Výskum, vývoj a inovácie - ÚGKK SR sa v kapitole ÚGKK SR v roku 2025 nerealizoval ani nečerpal

Zdroj získavania údajov:

Program 0HU0C Výskum, vývoj a inovácie - ÚGKK SR sa v kapitole ÚGKK SR v roku 2025 nerealizoval ani nečerpal

Typ: Výsledku	A - Výskum, vývoj a inovácie									
MJ: logická										
Rok	Bázický rok	R - 3 2022	R - 2 2023	R - 1 2024	R 2025	R + 1 2026	R + 2 2027	R + 3 2028	R + 4 2029	R + 5 2030
Plán				áno	áno					
Skutočnosť				áno	nie					

Komentár k programovej časti:

Program 0HU0C Výskum, vývoj a inovácie - ÚGKK SR sa v kapitole ÚGKK SR v roku 2025 nerealizoval ani nečerpal

Monitorovanie vypracoval: Ing. Petra Valentová

Monitorovanie schválil: Ing. Vladimír Stankovský

Doplňujúca informácia:

Z podkladov odborných útvarov ÚGKK SR a okresných úradov - katastrálnych odborov spracovala Ing. Zuzana Lesňáková.