

Katastrálny úrad v Trnave

Výročná správa

o činnosti organizácie za rok 2008



Trnava, apríl 2009

KATASTRÁLNY ÚRAD V TRNAVE

A/2009/000642
A/2009/00094-spis

1. IDENTIFIKÁCIA ORGANIZÁCIE

Katastrálny úrad v Trnave bol zriadený zákonom NR SR č. 255/2001 Z.z., ktorým sa mení a dopĺňa zákon NR SR č. 162/1995 Z.z. o katastri nehnuteľností a o zápise vlastníckych a iných práv k nehnuteľnostiam (ďalej len katastrálny zákon) v znení zákona NR SR č. 222/1996 Z.z. o organizácii miestnej štátnej správy a o zmene a doplnení niektorých zákonov v znení neskorších predpisov ako miestny orgán špecializovanej štátnej správy na úseku katastra.

Katastrálny úrad v Trnave je rozpočtová organizácia štátu zapojená finančnými vzťahmi na rozpočet ústredného orgánu štátnej správy na úseku katastra - Úrad geodézie, kartografie a katastra Slovenskej republiky (v ďalšom texte len ÚGKK SR).

Na čele katastrálneho úradu je prednosta, ktorého vymenúva a odvoláva predseda ÚGKK SR. Prednosta katastrálneho úradu je zároveň vedúcim služobného úradu v zmysle zákona č. 312/01 Z.z. o štátnej službe.

Názov organizácie :	Katastrálny úrad v Trnave
Sídlo organizácie :	917 01 Trnava, Vajanského 2
Ústredný orgán :	Úrad geodézie, kartografie a katastra Slovenskej republiky
Štatutárny orgán :	prednosta katastrálneho úradu
Forma hospodárenia :	rozpočtová organizácia
Dátum zriadenia :	1. január 2002
Doba činnosti :	neurčitá

Členovia vedenia Katastrálneho úradu v Trnave (v ďalšom texte len KÚ v Trnave) :

Prednosta	- JUDr. Ján Fančovič
Vedúca kancelárie prednostu	- Ing. Jana Noseková
Vedúca ekonomického odboru	- Ing. Mária Drličková
Vedúci právneho odboru	- Mgr. Andrej Polák
Vedúca technického odboru	- poverená Ing. Ingrid Močková
Vedúca osobného úradu	- Mgr. Beáta Paráková
Vedúci útvaru informatiky	- Ing. Vladimír Miko

KÚ v Trnave riadi 7 správ katastra, ktoré sú jeho organizačnými zložkami. Na čele správy katastra je riaditeľ, ktorého vymenúva a odvoláva prednosta katastrálneho úradu. Správy katastra konajú a rozhodujú samostatne v administratívno-právnych veciach.

Správy katastra v Trnavskom kraji :

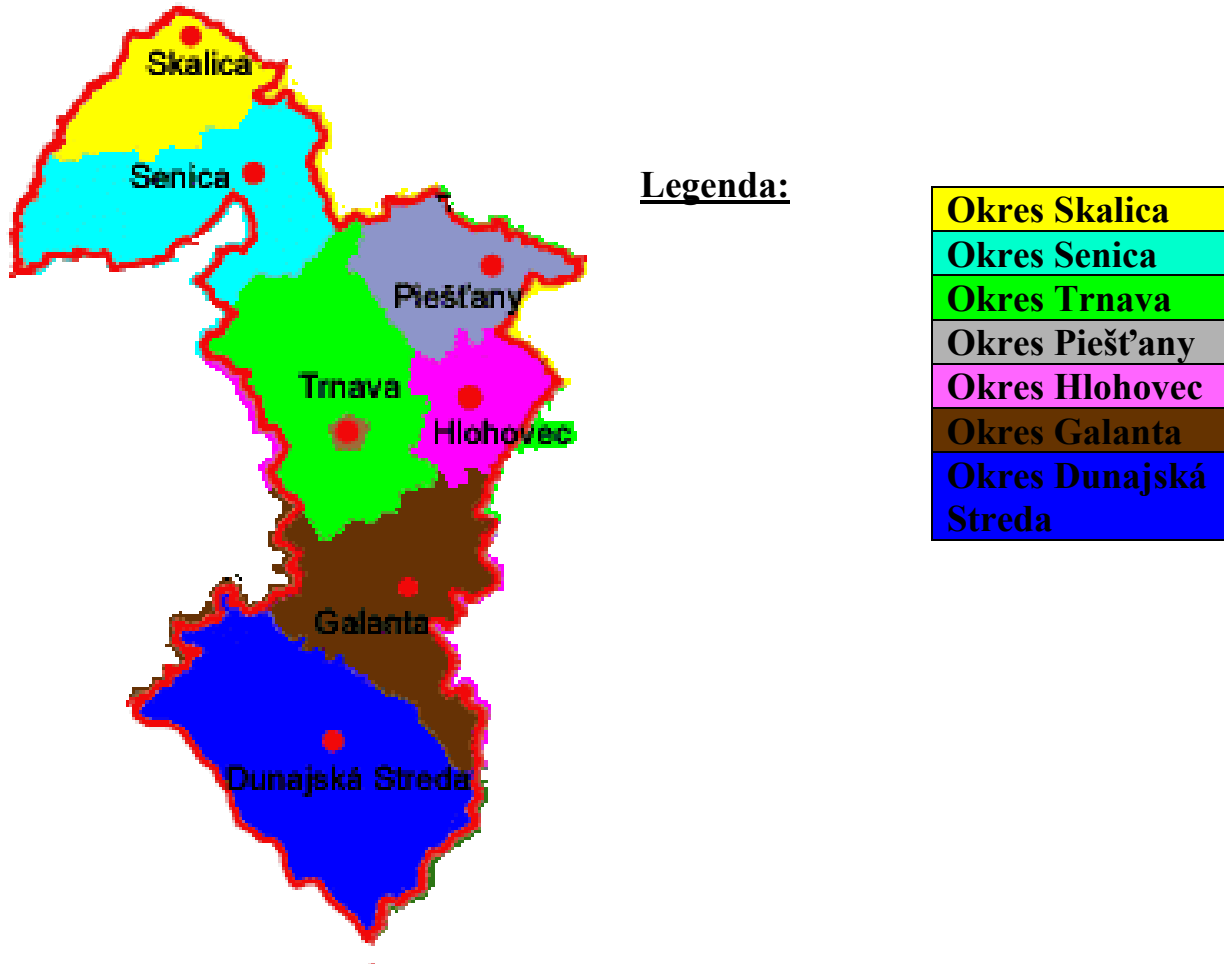
Správa katastra Dunajská Streda, riaditeľ Ing. Štefan Szakáll

Správa katastra Galanta, riaditeľka Ing. Alžbeta Nevid'anská

Správa katastra Hlohovec, riaditeľka JUDr. Eva Urminská

Správa katastra Piešťany, riaditeľ Ing. Peter Stračár
 Správa katastra Senica, riaditeľ Ing. Miroslav Masár
 Správa katastra Skalica, riaditeľ Ing. Vladimír Kovalčík
 Správa katastra Trnava, riaditeľka Ing. Eleonóra Jamborová

Územná pôsobnosť KÚ v Trnave



Kontaktné údaje sú zverejnené na stránke katastrálneho úradu v Trnave:
<http://www.kataster.skgeodesy.sk/TT/index.htm>

2. POSLANIE A STREDNODOBÝ VÝHLAD ORGANIZÁCIE

2.1 Poslanie organizácie

Poslaním katastrálneho úradu a správ katastra je realizácia úloh súvisiacich so spravovaním katastra nehnuteľností – súboru údajov o nehnuteľnostiach, ktorý zahŕňa ich popis, súpis a ich geometrické a polohové určenie. Súčasťou katastra je evidencia vlastníckych a iných vecných práv a ďalších, zákonom stanovených práv k nehnuteľnostiam. Informácie katastra sú spravované automatizovane, v informačnom systéme katastra nehnuteľností (ISKN), ktorý predstavuje jeden zo základných registrov štátnej správy. ISKN je nástrojom na uskutočňovanie funkcií štátu pri ochrane vlastníctva nehnuteľností a ochrane

nehnutelností a je zdrojom informácií o nehnuteľnostiach, o vlastníckych a iných vecných právach k nehnuteľnostiam.

Údaje katastra nehnuteľností sú využívané v rôznych odvetviach slúžia najmä na ochranu práv k nehnuteľnostiam a rozvoj trhu s nehnuteľnosťami, na daňové a poplatkové účely, oceňovanie nehnuteľností, ochranu poľnohospodárskeho a lesného pôdneho fondu, tvorbu a ochranu životného prostredia, ochranu nerastného bohatstva, národných a ostatných kultúrnych pamiatok, chránených území, prírodných výtvorov a budovanie ďalších informačných systémov o nehnuteľnostiach.

Katastrálny úrad vykonáva štátnu správu na úseku katastra v územnom obvode kraja. Správa katastra vykonáva štátnu správu na úseku katastra v územnom obvode okresu.

V Trnavskom kraji vykonávajú štátnu správu KÚ v Trnave so sídlom v Trnave a Správy katastra (v ďalšom texte len SK) Dunajská Streda, Galanta, Hlohovec, Piešťany, Senica, Skalica a Trnava.

2.2 Hlavné úlohy

Úlohy katastrálnych úradov a správ katastra sú definované v katastrálnom zákone, v zákone NR SR č. 180/1995 Z.z. o niektorých opatreniach na usporiadanie vlastníctva k pozemkom, v zákone NR SR č. 215/1995 Z.z. o geodézii a kartografii a v ďalších súvisiacich všeobecne záväzných právnych predpisoch, uzneseniach vlády a interných predpisoch.

KÚ v Trnave :

- riadi a kontroluje výkon štátnej správy uskutočňovanej správami katastra,
- vykonáva v druhom stupni štátnu správu vo veciach, v ktorých v prvom stupni konajú správy katastra, ak zákon nestanovuje inak,
- spracúva sumárne údaje katastra o pôdnom fonde za územný obvod kraja,
- zabezpečuje zostavenie návrhu registra obnovenej evidencie pozemkov (ďalej len ROEP) podľa zák. NR SR č.180/1995 Z.z. o niektorých opatreniach na usporiadanie vlastníctva k pozemkom,
- spolupracuje pri tvorbe koncepcií, právnych a technických predpisov na úseku katastra nehnuteľností,
- vybavuje petície a sťažnosti podľa zák. NR SR č. 152/1998 Z.z. o sťažnostiach,
- poskytuje informácie podľa zák. NR SR č. 211/2001 Z.z. o slobodnom prístupe k informáciám,
- okrem uvedených činností, katastrálny úrad koordinuje výkon štátnej správy vykonávaný správami katastra v Trnavskom kraji s inými orgánmi štátnej správy kraja, vyhotovuje podklady pre ÚGKK SR k rokovaniam s inými ústrednými orgánmi štátnej správy.

Správa katastra:

- rozhoduje v katastrálnom konaní,
- rozhoduje v konaní podľa zákona NR SR č. 180/1995 Z. z. o niektorých opatreniach na usporiadanie vlastníctva k pozemkom,
- zapisuje práva k nehnuteľnostiam,
- spravuje a aktualizuje kataster v súlade s právnym stavom a so skutočným stavom na základe ohlásených zmien, zmien zistených pri prešetrovaní údajov katastra, revízií údajov katastra a pri obnove katastrálneho operátu novým mapovaním,
- vydáva verejné listiny, ktoré potvrdzujú práva a povinnosti k nehnuteľnostiam, ako aj iné skutočnosti týkajúce sa nehnuteľností,
- kontroluje geodetické a kartografické činnosti, ktorých výsledky sa majú prevziať do katastra, overuje geometrické plány,
- spracúva sumárne údaje o pôdnom fonde,
- prejednáva priestupky proti poriadku na úseku katastra ,

- spravuje pozemkové knihy a železničnú knihu,
- poskytuje informácie z katastra,
- overuje kópie alebo rovnopisy verejných listín alebo iných listín, na ktorých základe sa má vykonať zápis v katastri, ako aj kópie geometrických plánov pre potreby správy katastra a aktualizácie katastra v súlade s právnym stavom a so skutočným stavom,
- rozhoduje v pochybnostiach o predmete evidovania v katastri,
- štandardizuje geografické názvoslovie,
- vybavuje petície a sťažnosti podľa zák. NR SR č. 152/1998 Z.z. o sťažnostiach,
- poskytuje informácie podľa zák. NR SR č. 211/2001 Z.z. o slobodnom prístupe k informáciám.

2.3 Parametre vykonávaných činností

Parametre činnosti vykonávaných katastrálnym úradom a správami katastra sú definované najmä nasledovnými zákonmi, vyhláškami, smernicami a metodickými návodmi:

Zákony NR SR č:

- **162/1995 Z. z. katastrálny zákon**
- **180/1995 Z. z. o niektorých opatreniach na usporiadanie vlastníctva k pozemkom**
- **215/1995 Z. z. o geodézii a kartografii**
- **71/1967 Z. z. o správnom konaní**
- **182/1993 Z. z. o vlastníctve bytov a nebytových priestorov**
- **145/1995 Z. z. o správnych poplatkoch**
- **216/1995 Z. z. o Komore geodetov a kartografov**
- **261/1995 Z. z. o Štátnom informačnom systéme**
- **152/1998 Z. z. o sťažnostiach**
- **211/2000 Z. z. o slobode informácií**
- **215/2002 Z. z. o elektronickom podpise**
- **428/2002 Z. z. o ochrane osobných údajov**
- **312/2001 Z. z. o štátnej službe**

Vykonávacie vyhlášky ÚGKK SR:

- 79/1996 Z. z., ktorou sa vykonáva katastrálny zákon v znení neskorších predpisov
- 178/1996 Z. z., ktorou sa vykonáva zákon o geodézii a kartografii v znení neskorších predpisov
- 157/1996 Z. z., ktorou sa vykonáva zákon o niektorých opatreniach na usporiadanie vlastníctva k pozemkom
- 534/2001 Z. z. , ktorou sa ustanovujú podrobnosti o organizácii práce a úschove spisov a manipulácii s nimi na katastrálnych úradoch a správach katastra (spravovací poriadok)

Metodické návody (MN) a Smernice ÚGKK SR :

MN na aktualizáciu VKM- MN 74.20.73.43.23 z 20.12.1995, ÚGKK SR č. NP-4876/1995

MN na číselné určenie hraníc katastrálnych území - MN 74.20.73.46.20 z 26.07.2001, ÚGKK SR č. P-2572/2001

MN na digitalizáciu nečíselných máp a ich aktualizáciu– MN 74.20.73.46.10 z 18. 04. 2002, ÚGKK SR č. P-1561/2002

MN na spracovanie ROEP (úplné znenie) – MN 74.20.73.47.00, ÚGKK SR č. 3442/2006-PP z 29.06.2006

MN na tvorbu VKM – MN 74.20.73.21.00 z 17.08.1995, ÚGKK SR č. NP-3467/1995

MN na vyhotovovanie identifikácie parciel MN 74.20.73.46.30 z 13. 06.2003, ÚGKK SR č. P-2280/2003

MN na vykonávanie geodetických činností pre projekt pozemkových úprav MN 74.20.73.46.00 z 28.04.2000, ÚGKK SR č. P-2023/2000, MP SR č. 3671/2000-430

Smernica na obnovu katastrálneho operátu S 74.20.73.45.00 z 03.09.2003, ÚGKK SR č. P-3242/2003

Smernica na ostatné úlohy katastra nehnuteľností S 74.20.73.49.00 z 18.03.1999, ÚGKK SR č. P-878/2000

Smernica na spravovanie katastra nehnuteľností S 74.20.73.40.00 z 15.03.2000, ÚGKK SR č. P-1495/2000

Smernica na vyhotovovanie GP a vytyčovanie hraníc pozemkov S 74.20.73.43.00 z 28.11.1997, ÚGKK SR č. NP-3595/1997

Smernica na vykonávanie zmien hraníc katastrálnych území

Smernica na meranie a vykonávanie zmien v súbore geodetických informácií katastra nehnuteľností S 74.20.73.42.00 z 05.03.2002, ÚGKK SR č. P-1193/2001

2.4 Strednodobá perspektíva organizácie**2.4.1. Zabezpečovanie činností, ktoré katastrálny úrad a správy katastra vykonávajú na základe zákona.**

Sú to úlohy vyplývajúce zo zákona NR SR č. 162/1995 Z.z. – katastrálny zákon v znení neskorších právnych predpisov a vykonávacej vyhlášky č. 79/1996 Z.z., zákona NR SR č. 215/1995 Z.z. o geodézii a kartografii v znení neskorších predpisov a vykonávacej vyhlášky č. 178/1996 Z.z., zákona NR SR č. 180/1995 Z.z. o niektorých opatreniach na usporiadanie vlastníctva k pozemkom v znení neskorších predpisov a vykonávacej vyhlášky č. 157/1996 Z.z. a v ďalších súvisiacich všeobecne záväzných právnych predpisov. Jedná sa hlavne o plnenie úloh rozhodovanie v katastrálnom konaní o návrhu na vklad, oprave chýb v katastrálnom operáte, zápisy záznamom a poznámkou, identifikácie parciel, úradné overovanie geometrických plánov, preberanie a zápis Registrov obnovenej evidencie pozemkov, zabezpečenie plnenia úloh číselného určenia hraníc katastrálnych území (ďalej len ČUH), aktualizáciu vektorových katastrálnych máp vyhotovených pri registroch obnovenej evidencie pozemkov s cieľom ich prevzatia do operátu katastra nehnuteľností. ***Snahou organizácie bude zabezpečovať tieto úlohy v zákonných lehotách, v požadovanej kvalite a množstve.***

Opatrenia na splnenie úloh:

Pravidelne sledovať výkonnosť jednotlivých správ katastra a dbať na dodržiavanie stanovenej výkonnosti a zákonných lehôt. Pri znížení výkonu analyzovať príčiny a operatívne prijímať konkrétne opatrenia. Pri znížení počtu podaní vkladov, záznamov, GP a pod. uplatňovať presun zamestnancov na iné práce v rámci pracoviska, alebo medzi správami katastra.

2.4.2. Plnenie uznesenia vlády SR č. 63/2009 z 21.01.2009, ktorým bol schválený harmonogram katastrálnych území na konanie o obnove evidencie niektorých pozemkov a právnych vzťahov k nim na r. 2009 s termínom na ukončenie usporiadania pozemkového vlastníctva do roku 2015

Usporiadanie pozemkového vlastníctva, ktoré sa vykonáva v konaní o obnove evidencie niektorých pozemkov a právnych vzťahov k nim podľa zákona NR SR č. 180/1995 Z.z. v znení neskorších predpisov (ďalej len konanie ROEP) je a aj v strednodobom výhľadu bude, jednou z kľúčových úloh organizácie. Aby kataster mohol dostatočne pružne reagovať na požiadavky spoločnosti súvisiace najmä s potrebou elektronizácie služieb, je potrebné zabezpečiť, aby údaje katastra boli vo všetkých katastrálnych územiach spoľahlivé a v digitálnej forme. Usporiadanie pozemkového vlastníctva je základným predpokladom na dosiahnutie skvalitnenia údajov katastra a možnosti ich elektronizácie, čo sa následne prejaví v zrýchlení poskytovania služieb, ako aj v ďalších možnostiach rozšírenia poskytovania služieb.

V Trnavskom kraji je celkom 347 katastrálnych území. K 31.12. 2008 bolo zapísaných do katastra nehnuteľností 148 katastrálnych území, čo je zatiaľ len 42,7 % z ich celkového počtu. V porovnaní s ostatnými kraji v SR, patrí Trnavský kraj medzi kraje s najnižším pokrytím územia ROEP. Do roku 2015 bude potrebné prevziať do katastra ešte 199 katastrálnych území. Splnenie tejto úlohy bude náročné nakoľko pracovná záťaž pracovníkov správ katastra, v procese obnovy evidencie pozemkov a právnych vzťahov k nim, je vysoká a postupmi smerujúcimi k zintenzívneniu konaní ROEP sa nároky budú ešte stupňovať. Súčinnosť správ katastra pri zostavovaní registrov, ich kontrole a zápise do katastra vyžaduje kvalifikovaných a skúsených zamestnancov a niektoré správy katastra takýmito zamestnancami nedisponujú.

Opatrenia na splnenie úloh:

Vzhľadom na rozsah úlohy a potrebu dodržania vládou stanoveného termínu ukončenia usporiadania pozemkového vlastníctva, je potrebné na jej splnenie prijať viaceré vecné a organizačné opatrenia, z ktorých za najdôležitejšie a najefektívnejšie považujeme:

- pri výbere zhotoviteľa diela dbať najmä na skúsenosti v oblasti spracovania ROEP a kvalitu odovzdaného diela, príp. kvalitu spolupráce zhotoviteľa so správou katastra v procese spracovania,
- definovanie špecifických podmienok v zmluve o dielo, aby správa katastra prevzala kvalitne spracovaný ROEP a urýchlila sa tak kontrola a následné prevzatie údajov do katastra,
- prehodnotiť pracovné náplne zamestnancov správy katastra po predchádzajúcej analýze výkonov a priradením resp. výpomocou zamestnancov v rámci správ katastra alebo medzi správami katastra navzájom, personálne zabezpečiť plnenie úlohy,
- pravidelné vykonávanie kontrol zameraných na stav rozpracovanosti diela.

2.4.3. Napĺňanie Koncepcie rozvoja katastra nehnuteľností a Koncepcie informatizácie rezortu geodézie kartografie a katastra do r. 2010

Koncepčné materiály spracované do r. 2010 jasne a zreteľne definujú zámery rozvoja katastra v jednotlivých oblastiach s cieľom zvýšiť kvalitu údajov katastra, kvalitu poskytovaných služieb, sprístupniť údaje katastra externým užívateľom a to všetko prostredníctvom celkovej elektronizácie katastra, ktorú v súčasnosti vnímame už ako realitu, nezvratný vývoj rezortu geodézie a kartografie na ceste k jeho začleneniu do informačnej spoločnosti. Pokiaľ v minulosti boli prekážkou vývoja smerom k elektronizácii katastra, najmä nedostatočné finančné prostriedky štátneho rozpočtu, v ďalšom období by mala byť situácia priaznivejšia. Ministerstvo financií SR v rámci Operačného programu informatizácia spoločnosti (OPIS) vyhlásilo výzvu na projekt "Elektronické služby katastra nehnuteľností".

Predpokladá sa, že maximálna čiastka vyčlenená na realizáciu projektu bude 33,7 mil. eur. Projekt by mal fungovať do troch rokov od začiatku jeho realizácie.

Z pohľadu katastra projekt OPIS je zameraný na:

- Centralizácia informačného systému katastra nehnuteľností a vytvorenie jednotného a dátovo konzistentného zdroja údajov o katastri nehnuteľností.
- Vytvorenie referenčných zdrojových údajov národnej infraštruktúry priestorových informácií.
- Sprístupnenie elektronických služieb katastra nehnuteľností a zabezpečenie ich použiteľnosti na právne úkony.
- Vytvorenie elektronických služieb registratúrneho strediska ako jednotného a dátovo konzistentného zdroja údajov katastra nehnuteľností, sprístupnenie týchto služieb a zabezpečenie ich použiteľnosti na právne úkony.
- Efektívna integrácia elektronických služieb katastra nehnuteľností do celkovej architektúry eGovernmentu, t.j. poskytovanie elektronických služieb katastra nehnuteľností iným modulom informačných systémov verejnej správy (ďalej len ISVS) a efektívne využívanie zdieľaných elektronických služieb poskytovaných inými modulmi ISVS.

Jedna z hlavných aktivít národného projektu Elektronické služby katastra nehnuteľností, je vytvorenie CERS (centrálne elektronické registratúrne stredisko) ktoré zabezpečí:

- dlhodobé zachovanie a ochranu dokumentov
- uloženie dokumentov na jednom mieste
- jednoduchú a rýchlu dostupnosť k dokumentom
- prístup k vybraným dokumentom oprávneným osobám bez aktívnej účasti zamestnancov správ katastra
- zjednodušenie organizácie práce na správach katastra

Konkrétnymi úlohami, vyplývajúcimi z elektronizácie katastra pre katastrálny úrad a správy katastra v strednodobom horizonte, bude najmä prechod z doteraz používaného informačného systému ISKN na nový systém spravovania katastra nehnuteľností CSKN, zavedenie a používanie elektronickej podateľne a úlohy spojené s vytvorením CERS.

V strednodobom výhľade je preto nevyhnutnou a jednou z prvoradých úloh, vykonať z úrovne našej organizácie, všetky potrebné kroky k zavedeniu elektronického systému evidovania a poskytovania služieb. Napriek tomu, že v roku 2008 sa nepodarilo celoplošne implementovať systém Viacúčelového katastra, predpokladáme, že nový produkt - program CSKN, na ktorom spolupracuje Výskumný ústav geodézie a kartografie, bude kvalitnejší a v krátkom čase aj implementovaný na správach katastra.

Opatrenia na splnenie úloh :

V prvom rade je to aktívne zapojenie sa do projektu OPIS, spracovávanie čiastkových úloh OPISU a informovanie zamestnancov správ katastra o úlohách, ktoré realizácia projektu prinesie. Na Správe katastra Galanta – aktívna účasť na vývoji nového CSKN vrátane priebežného testovania.

Poskytovanie služieb katastra elektronicky podstatne ovplyvní v nasledujúcom období najmä rozsah, technologické postupy a štruktúru činností zabezpečovaných orgánmi na úseku katastra a preto jednou z podmienok zvládnutia prechodu na úplne nový systém spravovania

katastra bude najmä zabezpečenie odbornej úrovne zamestnancov a jej sústavného zvyšovania prostredníctvom školení a seminárov orientovaných na aktuálnu tematiku, vytvorenie priestoru na oboznamovanie a osvojovanie si nových poznatkov a zabezpečenie kvalitného riadenia činností zo strany katastrálneho úradu.

2.4.4 Ekonomická oblasť

V záujme zefektívnenia a skvalitnenia poslania organizácie bude Katastrálny úrad v Trnave i naďalej vytvárať vhodné pracovné podmienky pre výkon činnosti jednotlivých správ katastra v rámci pridelených limitov rozpočtových prostriedkov. Prvoradou aktivitou v rámci tohto zamerania bude získanie súhlasu Ministerstva financií SR, prostredníctvom ÚGKK SR, na začatie stavby a realizácia investičnej akcie „Prístavba a rekonštrukcia budovy Správy katastra Galanta“ s rozpočtovým nákladom cca 995 818 € (30 mil. Sk).

V súlade s právnymi normami určujúcich povinnosti správcov o spravovaný majetok štátu v ďalšom období Katastrálny úrad v Trnave plánuje realizovať investičné akcie a to:

- ❖ realizáciu nového systému vykurovania v administratívnej budove Krajinská cesta 13, Piešťany – 33 000 €,
- ❖ zateplenie a nová fasáda administratívnej budovy Vajanského 2, Trnava, v hodnote cca 39 833 € a rekonštrukcia dvora administratívnej budovy Vajanského 2, Trnava, v hodnote cca – 23 236 € .

Z rozpísaných limitov štátneho rozpočtu v nasledujúcich rokoch sa nepredpokladá obstarávanie výpočtovej techniky, ktorú centrálnie zabezpečuje ÚGKK SR. Potrebu vybavenia jednotlivých pracovísk kopírovacími strojmi rieši Katastrálny úrad v Trnave systémom prenájmu kopírovacích strojov, spolu so servisnou starostlivosťou za minimálnu výšku prenájmu.

V rámci bežných výdavkov, okrem zabezpečenia plynulého chodu jednotlivých organizačných útvarov, Katastrálny úrad v Trnave predpokladá v nasledujúcich obdobiach vynaložiť vyšší objem rozpočtových zdrojov na opravy a údržbu budov Správ katastra Trnava, Piešťany a Skalica.

3. CHARAKTERISTIKA PLÁNU VECNÝCH ÚLOH A JEHO PLNENIE

Plán vecných úloh na rok 2008 bol schválený ÚGKK SR a bol zostavený tak, aby rešpektoval nevyhnuté plnenie úloh s hmotnoprávnymi dôsledkami a aby boli zabezpečené základné funkcie katastra zakotvené vo všeobecne záväzných právnych predpisoch. Plán bol zostavený na plánované pracovné kapacity katastrálneho úradu 170,7 zamestnanca výkonných zložiek a zodpovedajúci čistý fond pracovnej doby 272 052 plánovaných hodín (PH). Na plnenie plánu v r. 2008 bolo použitých 266 221 skutočných hodín (SH) a 166,7 zamestnanca t. j. o 5 831 SH a o 4 zamestnancov menej ako bolo stanovené v pláne.

Prehľad plnenia Plánu vecných úloh za rok 2008 :

Úloha PVÚ ozn.	Názov	Merná jednotka	Plán		Skutočnosť		Plnenie(%)	
			MJ	PH	MJ	SH	MJ	SH
2a	Registratúra katastrálnych podaní	podanie	66447	22992	73131	18121,5	110,1	78,8
2b	Rozhodovanie o návrhu na vklad	práv.skon. konanie	31358	20464	36219	23166	115,5	113,2
2c	Ďalšie činnosti súvisiace s vklad. konaním	PH		16087		14847,5		92,3
2d	Zápis listín do katastra nehnuteľností	listina	61838	64245	71992	63768,5	116,4	99,6
3aa	Konanie o obnove evid. niektorých pozemkov	katastr. územie	40	8944	90	11280,5	225	126,1
3ab	Preberanie a zápis registrov	register	15	6790	17	4013	113,3	59,10
3b	Oprava chýb v katastrálnom operáte	podanie	1100	8765	1073	10509	97,6	119,9
3c	Činnosť supervízora	PH		5934		6253,5		105,4
3d	Úradné overovanie GP	GP+ iný výsledok	7732	8804	10153	9710	131,3	110,3
3ea	Konanie o určení priebehu hranice poz.	konanie	0	0	0	0	0,0	0,0
3eb	Kon. o priestupkoch a o porušení poriadku	konanie	0	0	0	0	0,0	0,0
3fa	Aktualizácia VKM	GP	3300	6613	4957	4778,5	150,2	72,3
3fb	Tvorba VKM	katastr. územie	20	1312	20	2036	100,0	155,2
3ga	Ostatné činnosti	PH		21810		27294,8		125,1
3gb	Premietanie priebehu štátnej hranice do KN	PH		0		0		0
4a	Štátna dokumentácia	PH		14863		14518		97,7
4b	Poskytnutie informácií z katastra	tis. SK celkom	36406	64429	37221	55924,5	102,2	86,8
Spolu				272052		266221		97,9

Plán vecných úloh je zverejnený na internetovej stránke KÚ v Trnave na adrese : <http://www.kataster.skgeodesy.sk/TT/>

Plánované úlohy v MJ boli splnené na úlohách - registratúra katastrálnych podaní, rozhodovanie o návrhu na vklad údajov o právnych vzťahoch k nehnuteľnostiam, zápis listín do KN, konanie ROEP, preberanie a zápis registrov, úradné overovanie GP a iných výsledkov g. a k. prác, aktualizácia VKM, tvorba VKM a poskytovanie informácií z KN. MJ neboli splnené na úlohe oprava chýb v KN.

Plánovaný počet hodín (PH) bol splnený na úlohách – rozhodovanie o návrhu na vklad údajov o právnych vzťahoch k nehnuteľnostiam, konanie ROEP, oprava chýb v KO, činnosť supervízora, úradné overovanie GP a iných výsledkov g. a k. prác, tvorba VKM a ostatné činnosti. PH neboli splnené na úlohe na úlohách ďalšie činnosti súvisiace s vkladovým konaním a poskytovanie informácií zo štátnej dokumentácie.

Percentuálne vyjadrenie plnenia Plánu vecných úloh za rok 2008:

- Registratúra katastrálnych podaní – plán splnený na 110,1 %, plnenie je závislé od počtu podaní a nie je možné ho ovplyvniť. Počet podaní narastá.
- Rozhodovanie o návrhu na vklad údajov o právnych vzťahoch k nehnuteľnostiam - plán splnený na 115,5 %.

- Ďalšie činnosti súvisiace s vkladovým konaním – plnenie na 92,3 %, počet hodín nie je možné ovplyvniť.
- Zápis listín do KN – plnenie na 116,4 %.
- V konaní o obnove evidencie niektorých pozemkov a právnych vzťahov k nim - plnenie na 225 %. Do plnenia tejto úlohy sme uviedli počet všetkých katastrálnych území v ktorých bol ROEP schválený rozhodnutím ale nezapísaný do KN, ROEP v štádiu zapisovania, rozpracované ROEPy ako aj zahájené konania na spracovanie ROEP. Vzhľadom na skutočnosť, že do verejného obstarávania na rok 2008 KÚ Trnava zahrnul všetky doposiaľ neobstarané ROEPy zo schválených harmonogramov a úspešnosť obstarávania bola 100% pri počte 59 katastrálnych území, pôvodne stanovený plán bol viacnásobne prekročený.
- V úlohe „preberanie a zápis registrov“ - plnenie na 113,3% je tu uvedený počet registrov a PPÚ zapísaných záznamom v priebehu roka 2008 do KN.
- Oprava chýb v katastrálnom operáte je priebežne plnená na 97,6 %.
- Úloha „činnosť“ supervízora bola splnená na 105,4%. V prípade supervízorov je náročné odčleniť hodiny, ktoré čerpal zamestnanec iba pri nasadzovaní a údržbe programového vybavenia, prípadne pri úlohách súvisiacich s odstraňovaním chýb z dôvodu testovania WTKN alebo MT.
- Úradné overovanie GP a iných výsledkov geodet. a kartog. prác – plnenie v priebehu hodnoteného obdobia je na 131,3%. Aktualizácia VKM je závislá od plnenia úlohy úradného overovania GP a splnila sa na 150,2%.
- Tvorba VKM je v počte katastrálnych území plnená na 100,0 % a to z dôvodu, že VKM nečíselné, ktoré sú v súlade s § 11 ods. 10 MN na spracovanie ROEP 74.20.73.47.00 pribúda ešte počas spracovania ROEP.
- Do ostatných činností sú zahrnuté aj práce na čistení dát súvisiacich s prechodom na viacúčelový kataster – plnenie na 125,1 %.
- Úlohy „štátna dokumentácia“ plnenie na 97,7 % a „poskytovanie informácií z katastra“ plnenie na 102,2 % je úmerne závislé k požiadavkám fyzických a právnických osôb.

4. ČINNOSTI ORGANIZÁCIE

Úlohy katastrálneho úradu zabezpečovalo v roku 2008 199 zamestnancov . Z toho 166,7 zamestnancov výkonných zložiek a 32,3 zamestnancov správnych zložiek. Plánovaný čistý fond pracovnej doby výkonných zložiek bol 272 052 PH. Z dôvodu vyššej práceneschopnosti, ako predpokladal plán, predstavoval v roku 2008 skutočný čistý fond pracovnej doby 266 221 SH.

4.1 Úlohy katastrálneho úradu

Z časového hľadiska je možné rozdeliť úlohy katastrálneho úradu na stále, dlhodobé a krátkodobé.

4.1.1 Stále úlohy

Registratúra katastrálnych podaní

V roku 2008 registratúra prijala 73 131 podaní, plán bol splnený na 110,1 %. Oproti roku 2007 bol zaznamenaný nárast podaní o 5 283 t. j. nárast o 7,8 %. Na túto činnosť bolo použitých 18 121,5 SH , čo predstavuje 6,8 % pracovných kapacít.

Rozhodovanie o návrhu na vklad údajov o právnych vzťahoch k nehnuteľnostiam a ďalšie činnosti súvisiace s vkladovým konaním

Porovnaním sledovaného obdobia a obdobia r. 2007 sa počet došlých návrhov na vklad za rok 2008 v rámci Trnavského kraja zvýšil o 1732 čo je 5 %. V rámci plnenia Plánu vecných úloh bolo právoplatne skončených 36219 vkladov, čo je o 2944 vkladov viac ako v minulom roku, plán na rok 2008 bol 31358 vkladov, plán bol splnený na 115,5 %. Vklady povoľovalo priebežne 23 vkladárov (z toho 5 riaditeľa SK, z ktorých 3 overujú aj GP, taktiež nie všetci vkladári v rámci svojej pracovnej činnosti povoľujú len vklady) a 2,5 zamestnanca vypomáhalo s vyhotovovaním rozhodnutí o prerušení konaní.

Podľa novej štatistiky vedenej na KÚ v Trnave od marca 2008, v ktorej je vykazovaná výkonnosť zamestnancov zúčastňujúcich sa na povoľovaní vkladov vo vzťahu k odpracovaným hodinám (kde každý zamestnanec zúčastňujúci sa povoľovania vkladov presne eviduje aký počet hodín uvedenej činnosti venoval) sa na povoľovaní vkladov zúčastňovalo spolu cca 20 zamestnancov v rámci plného pracovného času t.j. na jedného zamestnanca je to 1810 vkladov za kalendárny rok.

Je potrebné podotknúť, že uvedený výkon je dosiahnutý tým, že viacerí zamestnanci vykonávajú prácu aj mimo pracovného času, keďže však ide o ich osobnú aktivitu a nie evidovanú prácu nadčas nie je možné tieto hodiny zarátat'.

V hodnotenom období v rámci Trnavského kraja nebola dodržiavaná 30 dňová zákonná lehota na povoľovanie vkladov na SK Galanta - dôvodom boli najmä komplikácie s novým systémom VÚK. Čo sa týka samotného nárastu počtu vkladov tento sa v 2. polovici roku 2008 zastavil, čo je odrazom spomalenia trhu s nehnuteľnosťami.

Oproti roku 2007 došlo k nasledujúcemu zvýšeniu počtu návrhov na vklad :

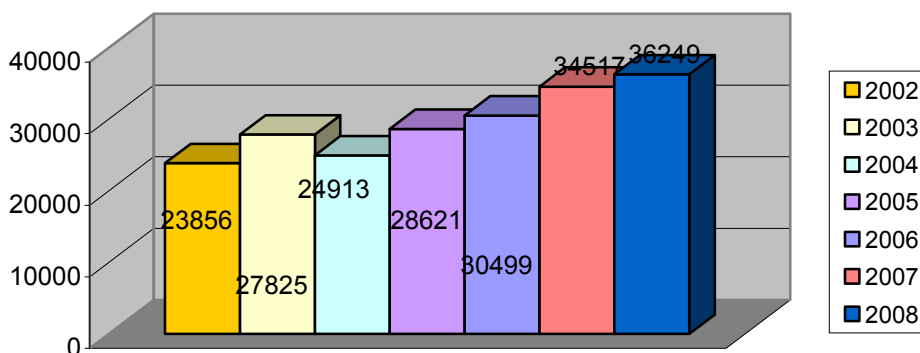
Správa katastra Dunajská Streda – nárast o 482 návrhov5,6 %
 Správa katastra Galanta – pokles o 55 návrhov0,1 %
 Správa katastra Hlohovec – nárast o 450 návrhov18,4 %
 Správa katastra Piešťany – nárast o 120 návrhov3,3 %
 Správa katastra Senica – nárast o 394 návrhov11,4 %
 Správa katastra Skalica – nárast o 159 návrhov5,5 %
 Správa katastra Trnava – nárast o 261 návrhov2,3%

Z celkového počtu vkladov bolo 5251 rýchlostných, čo predstavuje 14,5%.

Na tieto činnosti bolo použitých 23 166 SH čo predstavuje 8,7 % pracovných kapacít a na ďalšie činnosti súvisiace s vkladovým konaním 14 847,5 SH a 5,6 % pracovných kapacít.

Vývoj počtu doručených návrhov na vklad v Trnavskom kraji v období rokov 2002-2008 je znázornený v nasledovnom grafe:

Podané návrhy na vklad v Trnavskom kraji za roky 2002-2008



Zápis listín a údajov o právnych vzťahoch do katastra nehnuteľností

Činnosti súvisiace so zápisom listín a údajov o právnych vzťahoch do katastra nehnuteľností sa vykonávali v súlade s §§ 34-47 katastrálneho zákona.

Počet listín doručených na zápis v roku 2008 v Trnavskom kraji predstavoval spolu 36 882 listín, pričom v rovnakom období v r. 2007 bol tento počet 33 331 listín, t. j. oproti r. 2007 je to viac o 3 551 listín, čo predstavuje nárast o 11 %.

V porovnaní s minulými rokmi konštatujeme, že počet došlých listín sa neustále zvyšuje, keď v r. 2003 došlo na SK v Trnavskom kraji spolu 23 438 listín, v r. 2004 24 967, v r. 2005 28 966, v r. 2006 29 565, v roku 2007 33 331 a v roku 2008 až 36 882 listín, čo je za 6 rokov nárast o 57 %.

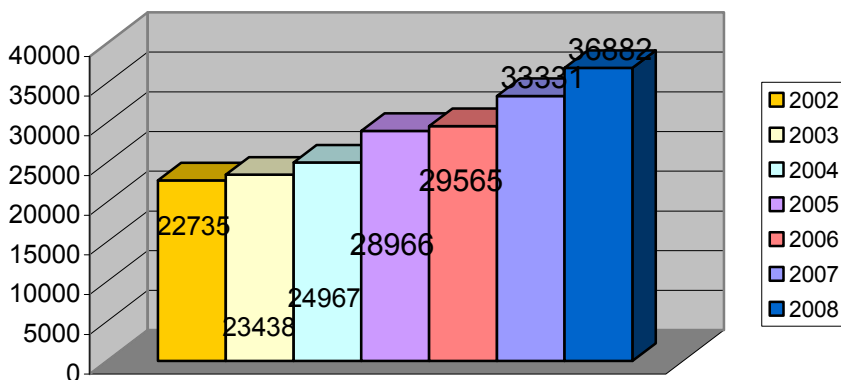
K 31.12.2008 neboli zákonné lehoty na vykonanie zápisu do KN dodržané len na SK Galanta, na ktorej bolo nezapísaných 262 listín v lehote 60 dní, pričom najstaršia nezapísaná listina bola z 12.6.08.

Podľa plánu vecných úloh sa KÚ v Trnave zaviazal zapísať v roku 2008 30 480 listín, pričom k 31.12.2008 bolo zapísaných spolu 36 362 listín, t. j. KÚ v Trnave plán splnil na 119 %.

V roku 2008 bolo do KN celkom zapísaných 71 992 listín (vrátane vkladov), plán bol splnený na 116,4 % a na činnosť bolo použitých 63 768,5 SH, čo predstavuje 24,0 % pracovných kapacít.

Vývoj počtu doručených listín na záznam a poznámku v Trnavskom kraji za obdobie rokov 2002 -2008 je v nasledovnom grafe :

Doručené listiny na záznam a poznámku v Trnavskom kraji za roky 2002-2008



Oprava chýb v katastrálnom operáte podľa § 59 katastrálneho zákona

Oprava chýb v katastrálnom operáte sa vykonávala podľa § 59 katastrálneho zákona. V roku 2008 bolo realizovaných 860 požiadaviek podľa § 59 ods.1 písm. a) katastrálneho zákona, 198 opodstatnených a 15 neopodstatnených požiadaviek podľa § 59 ods.1 písm. b) a c) katastrálneho zákona v lehote do 3 mesiacov.

SK Galanta v hodnotenom období vykazuje dobu najdlhšie vybavovanej požiadavky na opravu chyby podľa § 59 katastrálneho zákona v lehote do 6 mesiacov. Dôvodom nesplnenia zákonom stanovenej lehoty je skutočnosť, že SK Galanta sa stala pilotným pracoviskom pri nasadení nového programového softvéru VÚK a zamestnanci musia každodenne riešiť problémové oblasti softvéru. Časová náročnosť riešenia daných komplikácií sa podpísala pod stabilitu správy katastra.

<i>oprava chýb podľa § 59 zákona č. 162/1995 Z.z. v znení neskorších predpisov</i>	<i>stav k 31.12.2007</i>	<i>stav k 31.12.2008</i>	<i>nárast / pokles počtu vykonaných opráv</i>
podľa ods. 1) písm. a)	968	860	- 108
podľa ods. 1) písm. b) a c)	187	213	+ 26

V roku 2008 bolo vykonaných spolu 1 073 opráv, plán bol splnený na 97,6 %.

Na plnenie úlohy sa použilo 10 509 SH, čo predstavuje 4,0 % pracovných kapacít.

Úradné overovanie geometrických plánov a iných výsledkov geodetických a kartografických prác

Geometrický plán je výsledkom zememeračských činností a svojim obsahom, spôsobom spracovania a účelom, pre ktorý je vyhotovený, súvisí s vedením katastra nehnuteľností. Geometrický plán je technickým podkladom právnych úkonov. Pri úradnom overovaní geometrických plánov a iných výsledkov geodetických a kartografických prác katastrom sa overoval súlad východiskových údajov KN uvedených v geometrickom pláne s platnými údajmi katastra nehnuteľností.

- V roku 2008 bolo overených spolu 10153 geometrických plánov. Z toho overených po termíne podľa § 16 ods.8 – 10 Smerníc na vyhotovovanie GP bolo v priebehu sledovaného obdobia **289 geometrických plánov na SK Galanta a 766 geometrických plánov na SK Trnava.**

SK Galanta bola v sledovanom období pilotným pracoviskom pri nasadzovaní nového programového softvéru VÚK a z tohto dôvodu nastal sklz v lehotách geometrických plánov. Konštatujeme, že v sledovanom období úradní overovatelia získali prax a ovládajú softvér VÚK, ale napriek tomu sú problémové oblasti programu (najmä grafiky), ktoré sa postupne odstraňujú v spolupráci s VÚGK. Tým sa stala práca úradného overovateľa časovo náročnejšia.

SK Trnava mala v priebehu roka 2008 zvýšený nárast počtu GP oproti roku 2007 o 705 geometrických plánov. Uvádžame, že z celkového počtu 2291 GP bolo v priebehu roka 2008 overených po termíne 766 GP. **K 31.12.2008** bolo overovanie GP na SK v Trnavskom kraji v zákonných lehotách.

Správa katastra	Počet overených geometrických plánov podľa § 67 ods. 5) zákona č. 162/1995 Z.z.		nárast / pokles (v %)
	stav k 31.12.2007	stav k 31.12.2008	
Dunajská Streda	2308	2968	+ 28,6
Galanta	1329	1368	+ 2,9
Hlohovec	511	806	+ 57,7
Piešťany	760	877	+ 15,4
Senica	967	1199	+ 23,9
Skalica	524	644	+ 22,9
Trnava	1586	2291	+ 44,4
KÚ v Trnava	7985	10153	+ 27,2

Na túto činnosť bolo použitých 9 710 SH, čo predstavuje 3,6 % pracovných kapacít.

- **Aktualizácia vektorovej katastrálnej mapy**

Aktualizácia VKM je neoddeliteľnou súčasťou aktualizácie katastrálneho operátu a vykonáva sa na podklade geometrických plánov. V Trnavskom kraji je k 31.12.2008 aktualizovaných 56 VKM číselných a 110 VKM nečíselných. V r. 2008 bolo pri aktualizácii VKM zapracovaných 4957 geometrických plánov, čo je o 1657 viac, ako stanovoval plán, ktorý bol splnený na 150,2 %. Aktualizácia VKM sa vykonáva priebežne na základe zápisu listín do súboru popisných informácií v KN. Na túto činnosť sa použilo 4778,5 SH, čo predstavuje 1,8 % pracovných kapacít.

- **Štátna dokumentácia**

Štátna dokumentácia zahŕňa správu písomných, číselných a grafických informácií, pochádzajúcich z geodetickej a kartografickej činnosti. Na úlohy súvisiace so štátnou dokumentáciou bolo v r. 2008 použitých 14 518 SH, čo predstavuje 5,4 % pracovných kapacít. Plán bol splnený na 97,7 %, pričom plnenie plánu v tejto činnosti odráža požiadavky fyzických a právnických osôb na informácie.

- **Poskytovanie informácií z katastra**

Správy katastra poskytujú klientom informácie z katastra nehnuteľností, napr. výpisy, snímky, identifikácie parciel, údaje o BPEJ, hromadné poskytovania informácií, kópie dokumentov zo zbierky listín, kópie dokumentov z pozemkovej knihy a ďalšie informácie počas úradných hodín. Na základe požiadaviek fyzických a právnických osôb, štátnych orgánov boli poskytované údaje z informačného systému katastra nehnuteľností v ústnej, písomnej a grafickej podobe. Na túto činnosť bolo použitých 55 924,5 SH, čo predstavuje 21,0 % pracovných kapacít. Plán bol splnený na 102,2 %, pričom plnenie plánu odráža požiadavky fyzických a právnických osôb na poskytované informácie. Jedným z úkonov poskytovania informácií je identifikácia parciel pre fyzické a právnické osoby a súdnych komisárov. Všetky správy katastra v Trnavskom kraji mali dodáciu lehotu identifikácií parciel pre fyzické a právnické osoby i pre súdnych komisárov maximálne do 2 mesiacov.

V ďalšom uvádzame ostatné **stále úlohy**, ktoré nie sú samostatne sledované a v pláne vecných úloh sú zahrnuté do ostatných činností:

- **Štandardizácia geografického názvoslovia**

V hodnotenom období nezasadal na správach katastra v Trnavskom kraji názvoslovný zbor resp. SK nevydali žiadne rozhodnutie o štandardizácii nesídelných geografických názvov na mapách veľkých mierok.

Na SK Trnava záznamom do KN bola zapísaná vyhláška Krajského úradu životného prostredia Trnavy č. 5/2008 zo 17. júna 2008 ktorou sa zrušuje ochrana chráneného stromu Pálfiho smrek, z dôvodu zániku predmetu jeho ochrany.

- **Sumarizácia**

Vo februári 2008 zaslal KÚ v Trnave na ÚGKK SR „ Rozbor zmien o pôdnom fonde za rok 2006 “ podľa údajov KN so stavom k 1.1.2008. Následne podľa údajov bola ÚGKK SR vydaná „ Štatistická ročenka o pôdnom fonde v SR “. Pre Trnavský kraj bola objednaná ročenka v počte 21ks a všetky boli prevzaté kompetentnými orgánmi štátnej správy.

Z rozboru zmien uvádzame, že celková výmera Trnavského kraja sa znížila o 43 ha z dôvodu územných zmien v okrese Dunajská Streda.

Celkom v roku 2007 ubudlo poľnohospodárskej pôdy :	-450 ha
Celkom v roku 2007 ubudlo ornej pôdy	: -421 ha
Celkom v roku 2007 ubudlo lesných pozemkov	: - 48 ha .

Časový harmonogram na spracovanie sumárnych údajov o pôdnom фонде podľa údajov KN k 1.1.2009 bol KÚ v Trnave dodržiavaný.

4.1.2 Dlhodobé úlohy

Konanie o obnove evidencie niektorých pozemkov a právnych vzťahov k nim

Konanie na usporiadanie pozemkového vlastníctva v SR sa realizuje v súlade so zákonom NR SR č. 180/1995 Z.z. o niektorých opatreniach na usporiadanie vlastníctva k pozemkom v znení neskorších predpisov. Výsledkom konania je register obnovenj evidencie pozemkov (ROEP). V procese vyhotovenia ROEP katastrálny úrad zabezpečoval zadávanie ROEP zhotoviteľom (uskutočnenie verejného obstarávania, uzatvorenie zmluvy a pod.), finančné prostriedky na jeho vyhotovenie, kontrolu a sledovanie postupu prác podľa časového harmonogramu a vyhodnocovanie. Činnosť správy katastra pred samotným prebratím operátov a ich zápisom do katastra nehnuteľností spočíva najmä v zahájení konania, účasti na komisiách, rozhodovaní o opravách chýb, rozhodovaní o námietkach, rozhodovaní o vydržaní a rozhodnutí o schválení ROEP. KÚ v Trnave zmluvne zabezpečil v roku 2008 59 k.ú. (18 k.ú. z harmonogramu na rok 2006, 1 k.ú. z harmonogramu na rok 2007 a 40 k.ú. z harmonogramu na rok 2008). Podľa plánu malo byť na rok 2008 konanie o obnove evidencie niektorých pozemkov a právnych vzťahov k nim uskutočňované v 40 k.ú., bolo uskutočňované v 90 k.ú. – plán bol splnený na 225 %.

Na túto činnosť bolo použitých 11280,5 SH , čo predstavuje 4,2 % pracovných kapacít.

• Zadávanie registrov obnovenj evidencie pozemkov (ROEP)

Usporiadanie pozemkového vlastníctva, ktoré sa vykonáva v konaní o obnove evidencie niektorých pozemkov a právnych vzťahov k nim podľa zákona NR SR č. 180/1995 Z.z. v znení neskorších predpisov je jednou z kľúčových úloh organizácie .

V Trnavskom kraji je zmluvne zadaný a doposiaľ neukončený ROEP v k.ú. Horné Saliby, okres Galanta z harmonogramu na rok 1996 a v k.ú. Gabčíkovo, okres Dunajská Streda z harmonogramu na rok 2004. KÚ v Trnave, technický odbor zabezpečí v priebehu roka 2009 intenzívne kontrolné dni na správach katastra Galanta a Dunajská Streda z dôvodu bezproblémového ukončenia zmlúv o dielo. Finančné prostriedky na ukončenie a vyplatenie III. a IV. čiastkových etáp v predmetných k.ú. budú použité v zmysle uznesenia vlády č. 641 z 1. augusta 2007.

Na základe listu ÚGKK SR č. 342-2008-EO/4246 zo dňa 16.1.2008 rozpis záväzných ukazovateľov štátneho rozpočtu na rok 2008 na usporiadanie pozemkového vlastníctva bolo pridelených pre Trnavský kraj 2 878 000,-Sk, ktorý bol k 23.06.2008 vyčerpaný.

KÚ v Trnave začal v zmysle citovaného usmernenia uskutočňovať platby jednotlivých etáp ROEP :

1. štátny rozpočet – 2 878 000,- SK (k hodnotenému obdobiu vyčerpané)
2. mimorozpočtové prostriedky – zo zmluvy č. P-4284/2006 pridelených 5 700 000,- Sk (k hodnotenému obdobiu vyčerpané)
 - zo zmluvy č. P-4285/2006 pridelených 17 503 870,- Sk (k hodnotenému obdobiu zostatok vo výške 6 485 789,- Sk)
 - zo zmluvy č. P-2462/2007 pridelených 12 394 585,- Sk, ktoré neboli poukázané na „ Bežný účet darov a grantov KÚ Trnava“.

Uznesením vlády SR č. 742 zo 6. septembra 2006 „k návrhu na zmenu uznesenia vlády SR č. 970 zo 7. decembra 2005 k návrhu na riešenie zintenzívnenia konaní o stave obnovy evidencie niektorých pozemkov a právnych vzťahov k nim podľa zákona NR SR č. 180/1995 Z.z.

o niektorých opatreniach na usporiadanie vlastníctva k pozemkom v znení neskorších predpisov“ bol schválený harmonogram katastrálnych území na konanie o obnove evidencie niektorých pozemkov a právnych vzťahov k nim na rok 2006. Pre Trnavský kraj bolo schválených na konanie 46 katastrálnych území. Konštatujeme, že k.ú. zo schváleného harmonogramu na rok 2006 sú všetky zmluvne zabezpečené.

Uznesením vlády SR č. 1009 zo 6. decembra 2006 „k správe o stave obnovy evidencie niektorých pozemkov a právnych vzťahov k nim podľa zákona NR SR č. 180/1995 Z.z. o niektorých opatreniach na usporiadanie vlastníctva k pozemkom v znení neskorších predpisov k 30.9.2006 a návrhu harmonogramu katastrálnych území na konanie o obnove evidencie niektorých pozemkov a právnych vzťahov k nim na rok 2007“ bol schválený harmonogram katastrálnych území na konanie o obnove evidencie niektorých pozemkov a právnych vzťahov k nim na rok 2007. Pre Trnavský kraj bolo schválených na konanie 14 katastrálnych území. K hodnotenému obdobiu konštatujeme, že k.ú. zo schváleného harmonogramu na rok 2007 sú všetky zmluvne zabezpečené.

Uznesenie vlády SR č. 969 zo dňa 14. novembra 2007 „k správe o stave obnovy evidencie niektorých pozemkov a právnych vzťahov k nim podľa zákona NR SR č. 180/1995 Z.z. o niektorých opatreniach na usporiadanie vlastníctva k pozemkom v znení neskorších predpisov k 30.9.2006 a návrhu harmonogramu katastrálnych území na konanie o obnove evidencie niektorých pozemkov a právnych vzťahov k nim na rok 2008“ schválilo návrh harmonogramu k.ú. na konanie o obnove evidencie niektorých pozemkov a právnych vzťahov k nim na rok 2008. KÚ v Trnave má v harmonogram na rok 2008 schválených 41 k.ú. Na základe rozhodnutia č. 205-H-02/2007 zo dňa 22.5.2007 vydané SK Senica bolo právoplatne zrušené k.ú. Kameň a pričlenené ku k.ú. Sekule. Vzhľadom na túto skutočnosť k.ú. Kameň sa vyraduje z pôvodne schválených 41 k.ú. v harmonograme na rok 2008. K hodnotenému obdobiu konštatujeme, že k.ú. zo schváleného harmonogramu na rok 2008 sú všetky zmluvne zabezpečené.

V Trnavskom kraji zostáva ešte zaradiť do procesu verejného obstarávania 109 nezadaných katastrálnych území. V harmonograme na rok 2009 je naplánovaných 60 k.ú. a v harmonograme na rok 2010 - 49 k.ú. Pracovná záťaž pracovníkov správ katastra v procese obnovy evidencie pozemkov a právnych vzťahov k nim je vysoká a postupmi smerujúcimi k zintenzívnieniu konaní predpokladáme ešte viac stupňujúce nároky na zamestnancov. Súčinnosť správ katastra pri zostavovaní registrov, ich kontrole a zápise do katastra vyžaduje kvalifikovaných zamestnancov a niektoré správy katastra takýmito zamestnancami nedisponujú. Reálny stav zamestnancov, ktorí sa podieľajú na celom pracovnom postupe zostavenia registra sú 2-3 zamestnanci na správach katastra v Trnavskom kraji. Správy katastra vyčleňujú svoje kapacity aj na práce spojené s vypracovaním, vykonaním a zápisom projektov pozemkových úprav zabezpečovaných ministerstvom. Požiadavky na odborné kapacity správ katastra pri plnení úloh súvisiacich s urýchlením obnovy evidencie pôvodných pozemkov a právnych vzťahov k nim a s pozemkovými úpravami neustále rastú a z tohto dôvodu sú pozitívne vnímané akékoľvek motivačné prvky vplyvajúce na výkon zamestnancov.

- **Preberanie a zápis registrov**

Spracovanie, preberanie a zápis registrov (ROEP a PPÚ) sa realizovalo v súlade so zákonom č. 180/1995 Z.z., zákonom č. 330/1991 Zb. a metodickými návodmi na spracovanie ROEP a PPÚ. Súčinnosť správ katastra s vyhotoviteľmi registrov pozostávala najmä z poskytovania podkladov z katastra nehnuteľností, analýzy a odstraňovanie chýb v návrhu registrov a vykonaní zápisu do katastra nehnuteľností.

Odborom PPLH bolo k 31.12.2008 odovzdaných s rozhodnutím na správy katastra spolu 58 registrov a PPÚ, z toho 57 registrov a PPÚ je zapísaných do KN.

Dlhodobý je nezapísaný ZRPS v k.ú. Brodské, okres Skalica. V roku 1997 bol spracovaný v extraviláne k.ú. Brodské ZRPS, ktorý bol síce schválený, ale nebol zapisateľný do KN, z dôvodu chýb, cez ktoré program nedokázal ZRPS zapísať do KN. Na základe uvedeného SK Skalica lustruje pk. vložky a tieto uzatvára do celku a zapisuje do KN. Úloha sa priebežne plní podľa kapacitných možností a prioritných úloh.

Z ROEP zmluvne zabezpečovaných KÚ v Trnave bolo k 31.12.2008 schválených rozhodnutím správneho orgánu 130 ROEP, z toho v štádiu zapisovania sú 3 k.ú. a zapísaných do KN záznamom je 132 k.ú.

Zvýšenie počtu zapísaných ROEP oproti počtu vydaných rozhodnutí je z dôvodu zápisu ROEP novovzniknutých k.ú. v rámci rozhodnutia pôvodných k.ú.. Sú to nasledovné k.ú. :

Okres Dunajská Streda

- k.ú. Potônske Lúky – ROEP zapísaný v rámci ROEP v k.ú. Čechínska Potôň a Horná Potôň
- k.ú. Blatná lúka – ROEP zapísaný v rámci ROEP v k.ú. Orechová Potôň

Okres Skalica

- k.ú. Rúbanice - ROEP zapísaný v rámci ROEP v k.ú. Letničie
- k.ú. Primoravské Lúky - ROEP zapísaný v rámci ROEP v k.ú. Petrova Ves
- k.ú. Sedlište - ROEP zapísaný v rámci ROEP v k.ú. Unín

Do KN boli v sledovanom období zapísané ROEP :

- k.ú. Šintava, okres Galanta
- k.ú. Koptovce, Horné Otrokovce, Posádka okres Hlohovec
- k.ú. Ducové, Moravany nad Váhom, Malé Orvište, Ostrov, okres Piešťany
- k.ú. Struha, Dolná Čiernohorská, okres Skalica
- k.ú. Klčovany, Dechtice, Dolná Krupá okres Trnava

V štádiu zapisovania sú :

- k.ú. Radimov, Záhajné, okres Skalica
- k.ú. Bučany, okres Trnava

V sledovanom období SK Piešťany zapísala do KN pozemkové úpravy v k.ú. Nižná, SK Trnava pozemkové úpravy v k.ú. Zvončín, SK Galanta pozemkové úpravy v k.ú. Ostrov, SK Senica pozemkové úpravy v k.ú. Rohov.

V Trnavskom kraji sa v priebehu roka 2008 zapísalo záznamom do KN 13 registrov obnovennej evidencie pozemkov, 4 projekty pozemkových úprav a v štádiu zapisovania sú k sledovanému obdobiu 3 registre.

Podľa plánu malo byť v roku 2008 zapísaných 15 registrov (ROEP a PPÚ), bolo zapísaných 17 registrov – plán bol splnený na 113,3%. Na túto činnosť bolo použitých 4013 SH, čo predstavuje 1,5 % pracovných kapacít.

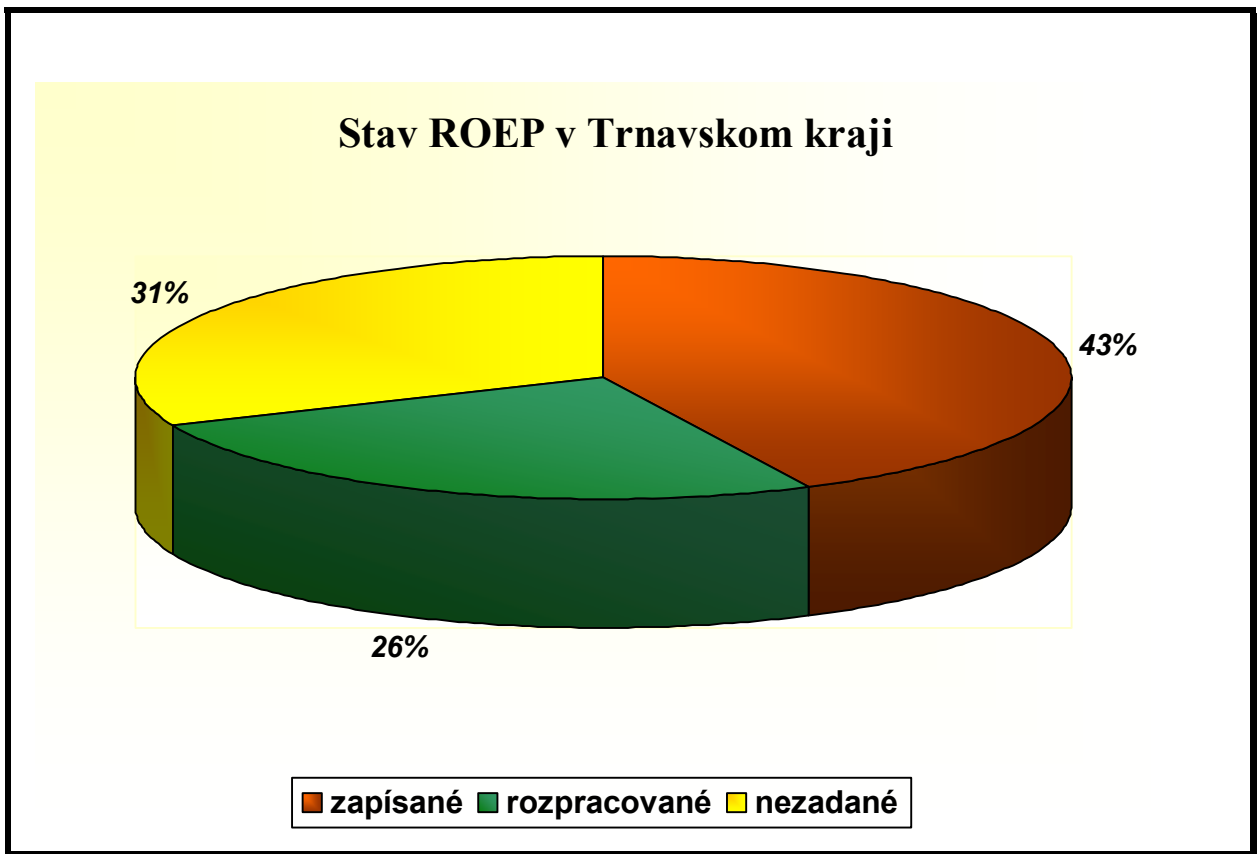
V okrese Skalica bolo príslušnou správou katastra vydaných 5 rozhodnutí v zmysle § 18 ods.2 písm. a) a § 22 ods. 2 katastrálneho zákona o zmene hranice katastrálneho územia. Pôvodný počet k.ú. 33 sa zaktualizoval na 28 k.ú.. Zlučovanie k.ú. sa bude vykonávať po schválení ROEP ručným zapisovaním do KN, čo si bude vyžadovať väčší časový priestor. Právoplatné rozhodnutia vydané správou katastra Senica o zmene hranice katastrálneho územia sú premietnuté do katastrálneho operátu a z pôvodného počtu 38 k.ú. sa znížil počet k.ú. na 36.

Celkový prehľad o stave zapísaných ROEP k 31.12.2008, stave rozpracovaných a nezadaných ROEP podľa počtu katastrálnych území v jednotlivých okresoch Trnavského kraja a za Trnavský kraj je uvedený v nasledovný tabuľke.

Registre zabezpečované KÚ a PÚ v zmysle §3 zákona 180/1995 Z.z.

Okres	Počet k.ú.	Zapísané ROEP		Rozpracované + v štádiu zapísovania ROEP		Nezadané ROEP	
		k.ú.	%	k.ú.	%	k.ú.	%
Dunajská Streda	116	48	41,4	24	20,7	44	37,9
Galanta	49	20	40,8	14	28,6	15	30,6
Hlohovec	26	12	46,2	9	34,6	5	19,2
Piešťany	34	12	35,3	11	32,3	11	32,4
Senica	36	21	58,3	8	22,2	7	19,5
Skalica	28	15	53,6	8	28,6	5	17,8
Trnava	58	20	34,5	16	27,6	22	37,9
Trnavský kraj	347	148	42,9	90	25,9	109	31,4

Z celkového počtu 347 k.ú. v Trnavskom kraji bolo k 31.12.2008 v 148 k.ú. zapísaných ROEP t.j. 42,7 %, v 90 k.ú. je ROEP rozpracovaný t.j. 25,9 % a v 109 k.ú. nie je ROEP zadaný t.j. 31,4%.



Grafické znázornenie prehľadu ROEP v Trnavskom kraji je v prílohe č. 1

Tvorba vektorovej katastrálnej mapy (VKM)

VKMč je súčasťou súboru geodetických informácií katastrálneho operátu. V hodnotenom období bola dopracovaná kapacitami správy katastra Galanta VKMč v k.ú. Malá Mača. Zároveň bola vyhlásená k 31.3.2008 povinnosť aktualizácie VKMč v predmetnom k.ú.. GKÚ dopracoval a odovzdal dňa 17.7.2008 SK Skalica VKMč v k.ú. Gbely. V súčasnej dobe SK Skalica odstraňuje nezrovnalosti katastrálnym konaním.

Od 1.júla 2006 je v platnosti nový MN 74.20.73.47.00 na spracovanie ROEP a SK sú povinné v súlade s § 11 ods. 10 zabezpečiť vyhlásenie platnosti VKMn do 60 dní od odovzdania spracovania grafického súboru KN, zobrazujúceho stav katastrálnej mapy. Vzhľadom na túto skutočnosť, pribúdajú po kontrole grafického súboru KN správnym orgánom a po zabezpečení splnenia podmienok prevzatia do SGI VKM - nečíselné.

Na túto činnosť bolo použitých 2036 SH, čo predstavuje 0,8 % pracovných kapacít.

Stav VKM – číselných a VKM – nečíselných k 31.12.2008:

Správa katastra	VKM číselná počet aktualizovaných / počet v štádiu spracovania	VKM nečíselná počet prevzatých / počet v štádiu spracovania
Dunajská Streda	14 / 0	43 / 6
Galanta	12 / 1	9 / 5
Hlohovec	4 / 0	13 / 0
Piešťany	5 / 0	12 / 0
Senica	6 / 1	1 / 16
Skalica	3 / 1	11 / 7
Trnava	12 / 0	21 / 1
	56 / 3	110 / 35

Medzi dlhodobé úlohy možno zaradiť aj ďalšie činnosti, ktoré nie sú samostatne sledované a v pláne vecných úloh sú zahrnuté do ostatných činností. Jedná sa o :

Číselné určenie hraníc katastrálnych území

Pre úspešné ukončenie úlohy ČUH katastrálnych území do konca roka 2008 vydal prednosta KÚ v Trnave na riešenie ČUH „Príkazný list č. 11“ v zmysle listu GKÚ zo dňa 02.07.2008.

Stav plnenia:

Okres Dunajská Streda

Z celkového počtu 116 k.ú. sú katastrálne hranice zosúladené čiastočne v 2 k.ú., v celom rozsahu v 114 k.ú.. *Konštatujeme, že úloha je splnená.*

Okres Galanta

V zmysle príkazného listu č.11 SK Galanta zabezpečila zaslanie ČUH nerozpracovaných k.ú. na kontrolu na GKÚ do 30.10.2008.

Z celkového počtu 49 k.ú. sú katastrálne hranice zosúladené v celom rozsahu v 49 k.ú..

Konštatujeme, že úloha je splnená.

Okres Hlohovec

Z celkového počtu 26 k.ú. sú katastrálne hranice zosúladené v celom rozsahu v 26 k.ú..

Konštatujeme, že úloha je splnená.

Okres Piešťany

Z celkového počtu 34 k.ú. sú katastrálne hranice zosúladené v celom rozsahu v 34 k.ú..

Konštatujeme, že úloha je splnená.

Okres Senica

Z celkového počtu 36 k.ú. sú katastrálne hranice zosúladené čiastočne v 1 k.ú., v celom rozsahu v 35 k.ú..

Konštatujeme, že úloha je splnená.

Okres Skalica

V zmysle príkazného listu č.11 SK Skalica zabezpečila zaslanie ČUH nerozpracovaných k.ú. na kontrolu na GKÚ do 30.10.2008.

Z celkového počtu 28 k.ú. sú katastrálne hranice zosúladené čiastočne v 1 k.ú., v celom rozsahu v 27 k.ú..

Konštatujeme, že úloha je splnená.

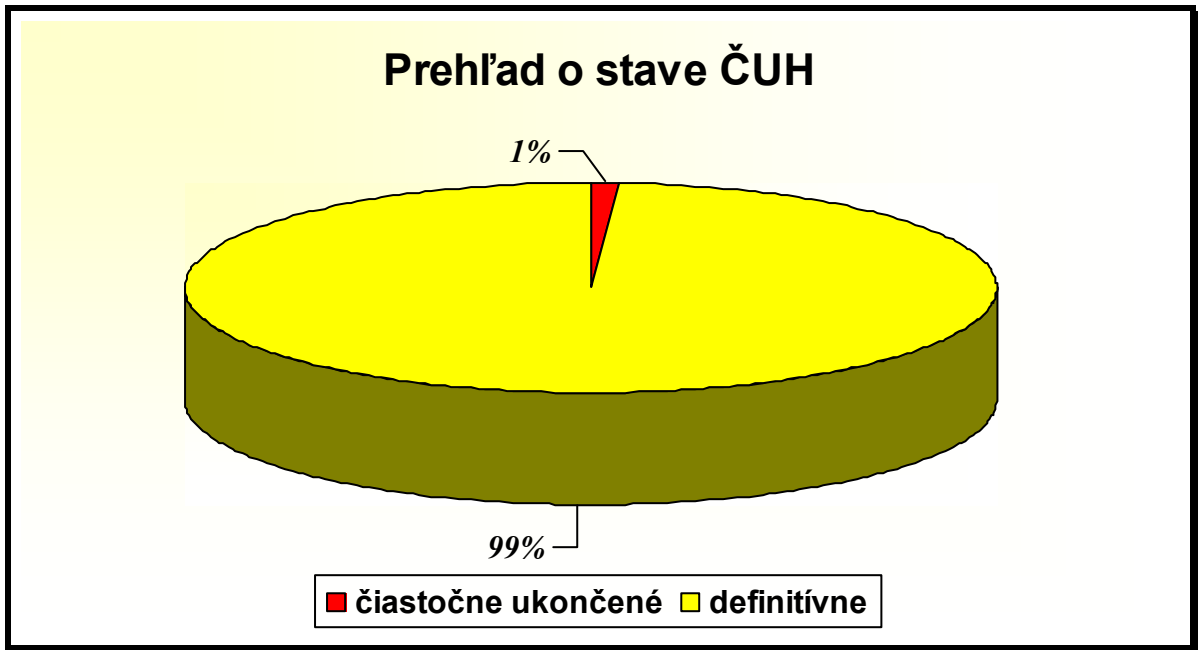
Okres Trnava

Z celkového počtu 58 k.ú. sú katastrálne hranice zosúladené v celom rozsahu v 58 k.ú.

Konštatujeme, že úloha je splnená.

Prehľad o stave ČUH k 31.12.2008:

Správa katastra	Celkový počet k.ú.	Stav číselného určenia katastrálnej hranice			
Kraj		nerozpracované	rozpracované	čiastočne ukončené	definitívne
Dunajská Streda	116	0	0	2	114
Galanta	49	0	0	0	49
Hlohovec	26	0	0	0	26
Piešťany	34	0	0	0	34
Senica	36	0	0	1	35
Skalica	28	0	0	1	27
Trnava	58	0	0	0	58
Trnavský	347	0	0	4	343



Obnova katastrálneho operátu (OKO)

Konštatujeme, že formy OKO sa momentálne v Trnavskom kraji nevykonávajú. KÚ v Trnave listom č. A/2008/001436 zo dňa 30.9.2008 požiadal GKÚ Bratislava o zaradenie OKO vyhotovením duplikátu v počte 21 ML do plánu vecných úloh na rok 2009. GKÚ Bratislava listom č. 24-1649/2008 zo dňa 6.10.2008 oznámilo, že z kapacitných možností bude do plánu vecných úloh zaradených len 5ML. KÚ v Trnave listom č. A/2008/001520 zo dňa 17. 10. 2008 zaslal vybratý zoznam 5 ML na OKO vyhotovením duplikátu.

4.1.3 Krátkodobé úlohy

Implementácia VÚK

V období roku 2008 boli na všetkých pracoviskách inštalované najnovšie verzie APV VÚK s cieľom prípravy pracovísk na finálnu migráciu. Správa katastra Galanta bola určená ako jedno z dvoch pilotných pracovísk APV VÚK v rámci SR. Finálna migrácia do APV VÚK celého pracoviska Správy katastra Galanta bola vykonaná 28. marca 2008 pracovníkmi VÚGK. Od 04. apríla 2008 prebieha aktualizácia databázy SK Galanta výlučne APV VÚK. Katastrálny úrad v Trnave bol predsedom ÚGKK SR poverený vypracovať „Užívateľskú príručku APV VÚK“. Táto úloha bola splnená v spolupráci s VÚGK. V súvislosti s „ostrou „ prevádzkou systému, bolo potrebné od IV. Q 2008 vykonávať priame zásahy do databázy bez využitia APV VÚK z dôvodu údržby a aktualizácie.

Ostatné správy katastra v súvislosti s prechodom na APV VÚK vykonávali migrácie všetkých dát v týždenných intervaloch.

4.2 Činnosť odborov a útvarov katastrálneho úradu

V roku 2008 úlohy katastrálneho úradu zabezpečovalo 5 odborov – kancelária prednostu, osobný úrad, ekonomický odbor, právny odbor, technický odbor, 3 útvary - útvar informatiky, útvar OBO, útvar kontroly . U činnosti správnych zložiek katastrálneho úradu sa v pláne vecných úloh činnosti katastrálneho nesledujú.

Kancelária prednostu

Zabezpečovala vypracovávanie a evidenciu interných predpisov, ich zmeny, doplnky a kontrolu ich realizácie. Podieľala sa na analýzach činnosti správ katastra, vo svojej pôsobnosti zabezpečovala realizáciu pracovných návštev a ciest prednostu a ostatných zamestnancov úradu, koordinovala a metodicky usmerňovala správy katastra v oblasti vedenia registratúry, archivácie a administratívneho systému úradu, poskytovala informácie v súlade so zákonom č.211/2001 Z.z. o slobodnom prístupe k informáciám a o zmene a doplnení niektorých zákonov (zákon o slobode informácií) v znení neskorších predpisov. V roku 2008 bolo vybavených 13 žiadostí. Kancelária prednostu zabezpečovala aj úlohy na úseku správy registratúry podľa schváleného Registratúrneho poriadku a registratúrneho plánu.

Referát OBO

Organizačne začlenený v kancelárii prednostu zabezpečoval odbornú agendu na úseku bezpečnosti, ochrany a zdravia pri práci, protipožiarnej ochrany, civilnej obrany a ochranu utajovaných skutočností.

Útvar kontroly

Organizačne začlenený v kancelárii prednostu vykonával koncepčnú, koordinačnú a metodickú činnosť na úseku kontroly a vybavovania sťažností a petícií v zmysle zákona č.152/1998 o sťažnostiach a zákona č.85/1990 Zb. o petičnom práve v znení neskorších predpisov na katastrálnom úrade a správach katastra v jeho pôsobnosti, zabezpečoval priamy výkon kontroly a vybavoval sťažnosti a petície.

Kontrola výkonu štátnej správy dodržiavania právnych predpisov v oblasti spravovania katastra nehnuteľností sa vykonávala v zmysle zákona č. 10/1996 Z. z. o kontrole v štátnej správe. V roku 2008 bolo vykonaných 30 kontrol. Kontroly boli zamerané na činnosti vykonávané odbornými útvarmi katastrálneho úradu a na činnosť správ katastra v Trnavskom kraji. Ich predmetom bolo dodržiavanie katastrálneho zákona, jeho vykonávacích vyhlášok a predpisov, dodržiavanie zákona o správnom konaní a ďalších súvisiacich zákonov, splnenie opatrení vyplývajúcich z opodstatnených sťažností a protokolov o kontrole a kontrola pokladne. O kontrolách bolo vyhotovených 30 záznamov. V roku 2008 bolo katastrálnemu úradu v Trnave doručených 26 sťažností. Vybavených prešetrením bolo 23 sťažností, z toho 12 bolo opodstatnených, čo predstavuje 52 % opodstatnenosť.

Osobný úrad

Zabezpečoval úlohy podľa ustanovenia § 8 zákona č. 312/2001 Z. z. o štátnej službe a o zmene a doplnení niektorých zákonov, ktoré služobnému úradu vyplývajú zo štátnozamestnaneckých vzťahov a z uplatňovania právnych vzťahov ostatných zamestnancov služobného úradu, agenda pozostáva najmä z prípravy rozhodnutí vo veciach štátnozamestnaneckého pomeru, riešenia sťažností zamestnancov vo veci vykonávania štátnej služby, riešenia konkrétnych prípadov porušenia služobnej alebo pracovnej disciplíny, z prípravy služobných predpisov a pracovného poriadku. Osobný úrad sa podieľal na zmenách vo funkčnej skladbe miest a pripravoval a realizoval výberové konania do štátnej služby. Spolu s ekonomickým odborom sa osobný úrad podieľal na efektívnom hospodárení s prostriedkami rozpočtu vyčlenenými na platy zamestnancov. Ďalšia agenda a činnosti osobného úradu - vedenie mzdového účtovníctva a štatistických výkazov, účasť na kolektívnom vyjednávaní, organizovanie vzdelávania, účasť zamestnancov osobného úradu na školeniach a pracovných stretnutiach a dohľad nad dodržiavaním zákona o ochrane o osobných údajov na zverenom úseku.

Ekonomický odbor

Zabezpečoval čerpanie rozpočtových prostriedkov a plnenie príjmov v súlade s rozpisom záväzných ukazovateľov štátneho rozpočtu na rok 2008. V roku 2008 katastrálny úrad prostredníctvom odboru ekonomického nakladal s pridelenými prostriedkami štátneho rozpočtu hospodárne, efektívne a v súlade so zákonom o verejnom obstarávaní. Hospodárenie

katastrálneho úradu s prostriedkami štátneho rozpočtu bolo vykonávané v súlade so zákonom NR SR č. 523/2003 Z.z. o rozpočtových pravidlách verejnej správy a o zmene a doplnení niektorých zákonov.

Ekonomický odbor pripravoval interné predpisy v oblasti finančného riadenia, postupov účtovania, cestovných náhrad, používania služobných motorových vozidiel, verejného obstarávania, evidencie a nakladania s majetkom štátu, inventarizácie majetku, záväzkov a pohľadávok.

Právny odbor

Pripomienkoval zákony a iné predpisy na úseku katastra nehnuteľností, metodicky usmerňoval správy katastra na úseku právnych činností, vydal 31 rozhodnutí v správnom konaní, z toho 8 prvostupňových, riadil a kontroloval výkon štátnej správy v zmysle platných predpisov, vydával odborné stanoviská, prešetroval podania fyzických a právnických osôb, zostavoval rezortné štatistické informácie o plnení úloh, vykonával analýzy o činnosti úradu.

Technický odbor

Pripomienkoval zákony a iné technické predpisy na úseku katastra nehnuteľností, metodicky usmerňoval spracovania ROEP podľa zákona č. 180/1995 Z.z. a spracovania PPÚ podľa zákona č. 330/1991 Zb., riadil a kontroloval v rozsahu technických činností správy katastra v zmysle platných predpisov, vydával odborné stanoviská k technickým podkladom na rozhodovacia činnosť druhostupňového orgánu v katastrálnom konaní, v zmysle uznesenia vlády zmluvne zabezpečoval verejné obstarávanie ROEP, viedol evidenciu rozpracovaných ROEP a PPÚ, sledoval dodržiavanie zmluvných termínov pri spracovaní ROEP v zmysle uzatvorených zmlúv o dielo, koordinoval postupy pri zmene hranice katastrálneho územia a pri zmene názvu katastrálneho územia, spracoval „rozbor zmien o pôdnom fonde, vydával preukazy na vstup do štátnej dokumentácie a na vstup a vjazd na cudzie nehnuteľnosti, zostavoval a predkladal rezortné štatistické informácie o plnení úloh.

Útvar informatiky

Zabezpečoval úlohy súvisiace so správou IT v Trnavskom kraji, implementáciu hardvéru a softvéru z nových dodávok výpočtovej techniky. Útvar informatiky sa zaoberal aj bežným technickým zabezpečením výpočtovej techniky (opravy poškodených PC), ale i zabezpečením jednotlivých správ katastra spotrebným materiálom používaným vo výpočtovej technike. Koordinoval a spolupracoval na riešení problémov spojených s informačnými technológiami na jednotlivých krajských pracoviskách organizácie. Spracovával podklady pre verejné obstarávanie v oblasti nákupu hardvéru, a s tým súvisiaca činnosť pre vypracovanie finančného plánu na prevádzku činností v oblasti výpočtovej techniky. Útvar informatiky dohliadal nad zaškolením jednotlivých pracovníkov o bezpečnostných „Pokynoch pre prácu s výpočtovou technikou“. V nemalej miere spolupracoval, ale i sám vyhotovoval návody pre prácu so softvérovými a hardvérovými produktmi používanými v rámci celej organizácie ÚGKK SR. Veľkú časť úsilia útvaru informatiky pokryla koordinácia a zabezpečenie prebiehajúcej implementácie nových aplikácií a odstraňovanie chýb v používaných aplikáciách.

5. ROZPOČET KATASTRÁLNEHO ÚRADU

Katastrálny úrad v Trnave je finančnými vzťahmi zapojený na rozpočet rozpočtovej kapitoly Úradu geodézie, kartografie a katastra SR v Bratislave. Hospodári samostatne podľa schváleného rozpočtu na príslušné rozpočtové obdobie.

V súlade so zákonom NR SR č. 608/2007 Z. z. o štátnom rozpočte na rok 2008. a uznesením Vlády SR č. 867 zo dňa 11. 10. 2007 k návrhu rozpočtu verejnej správy na roky 2008 až 2010, ÚGKK SR **rozpísal** pre Katastrálny úrad v Trnave záväzné ukazovatele štátneho rozpočtu na rok 2008 listom č. 342-2008-EO/246 zo dňa 16.01.2008 v nasledovnej štruktúre:

I. Príjmy

368 000,- Sk

II. Výdavky spolu

76 552 000,- Sk

V tom:

A. Bežné výdavky

74 067 000,- Sk

Z toho:

A. 2. - Mzdy, platy ...

41 882 000,- Sk

Počet zamestnancov

203 osôb

- Poistné ...

14 637 000,- Sk

- Tovary a služby

17 119 000,- Sk

V tom: ROEP

2 878 000,- Sk

- Transféry

429 000,- Sk

V tom: odstupné

429 000,- Sk

A. 3. Kapitálové výdavky

2 485 000,- Sk

V tom:

Rekonštrukcia. a prestavba SK D. Streda

1 517 000,- Sk

Rekonštrukcia SK Skalica

968 000,- Sk

F. Rozpočet podľa programov

07U Geodézia, kartografia a kataster

76 552 000,- Sk

V tom: 07U0101 Katastrálne úrady

73 674 000,- Sk

07U02 Usporiadanie pozemkového vlast.

2 878 000,- Sk

5. 1. Rozpočtové opatrenia roku 2008

V priebehu roka 2008 bolo vykonaných **10 rozpočtových opatrení**, v nasledovnej štruktúre:

v tis. Sk/osôb

<i>Ukazovateľ</i>	<i>Schválený rozpočet</i>	<i>Rozpočtové opatrenia</i>	<i>Upravený rozpočet</i>	<i>Skutočnosť</i>	<i>% plnenia</i>
I. Príjmy	368 000	+110 000	478 000	587 031	122,8
	76 552 000	+11 764 625	88 316 625	88 316 625	100,0
	74 067 000	+11 164 625	85 231 625	85 231 625	100,0
	41 882 000	+ 7 526 000	49 408 000	49 408 000	100,0
II. Výdavky spolu	203	+1	204	199	97,5
	14 637 000	+2 176 000	16 813 000	16 813 000	100,0
V tom:	17 119 000	+1 343 286	18 462 286	18 462 286	100,0
A. Bežné výdavky	2 878 000	0	2 878 000	2 878 000	100,0
	429 000	+119 339	548 339	548 339	100,0
Z toho:	429 000	+119 339	548 339	548 339	100,0
A. 2. - Mzdy, platy ...	2 485 000	+600 000	3 085 000	3 085 000	100,0
Počet zamestnancov					
- Poistné ...	1 517 000	-2 446	1 514 554	1 514 554	100,0
	968 000	+135 966	1 103 966	1 103 966	100,0
	0	+466 480	466 480	466 480	100,0
- Tovary a služby					
	76 552 000	+11 764 625	88 316 625	88 316 625	100,0
V tom: ROEP					
- Transféry	73 674 000	+11 764 625	85 438 625	85 438 625	100,0
	2 878 000	0	2 878 000	2 878 000	100,0
V tom: odstupné					
A.3. Kapitálové výdavky					
V tom:					
Rekonštrukcia a prestavba SK D. Streda					
Rekonštrukcia SK Skalica					
PD Galanta					
F. Rozpočet podľa programov					
07U Geodézia, kartografia a kataster					
V tom:					
07U0101 Katastrálne úrady					
07U02 Usporiadanie pozem. vlastníctva					

5. 2. Príjmová časť rozpočtu

5.2.1. Rozpočtované príjmy

Katastrálny úrad v Trnave mal na rok 2008 rozpočtovaný objem príjmov vo výške 478 000,- Sk. **K 31.12.2008 sa naplnil tento objem do výšky 587 030,75 Sk, čo je plnenie na 122,81 %.** Z toho:

- poplatky a platby z nepriemyselného a náhodného predaja a služieb - 388 558,- Sk, v tom:
 - geodetické a kartografické výkony podľa Ponukového cenníka sú vo výške 387 898,- Sk
 - ostatné platby - 660,- Sk, za realizáciu spracovania poistenia.
- príjmy z vlastníctva majetku – 29 758,50 Sk, z toho:
 - prenájom dočasne prebytočných spoločných priestorov vo vestibule administratívnej budovy katastrálneho úradu, Mgr. T. Pitoňákovi – na umiestnenie nápojových automatov a zriadenie predajného miesta na predaj kolkových známok - 28 206,50 Sk
 - prenájom strešnej plochy Správy katastra Piešťany, Orange Slovensko a.s. 1 552,- Sk.
- ostatné príjmy - 168 714,25 Sk, v tom: dobropisy za elektrickú energiu 8 369,55 Sk, teplo 4 358,70 Sk, plyn 90 707,- Sk, poistné (vratka z depozitu) 65 279,- Sk.

5.2.2. Príjmy prijaté podľa § 23 ods. 1 zákona NR SR č. 523/2004 Z. z. o rozpočtových pravidlách verejnej správy a o zmene a doplnení niektorých zákonov v znení neskorších predpisov

Príjmy prijaté podľa § 23 ods. 1 zákona NR SR č. 523/2004 Z. z. o rozpočtových pravidlách verejnej správy a o zmene a doplnení niektorých zákonov v znení neskorších predpisov dosiahli výšku **8 660 914,- Sk.** V tom:

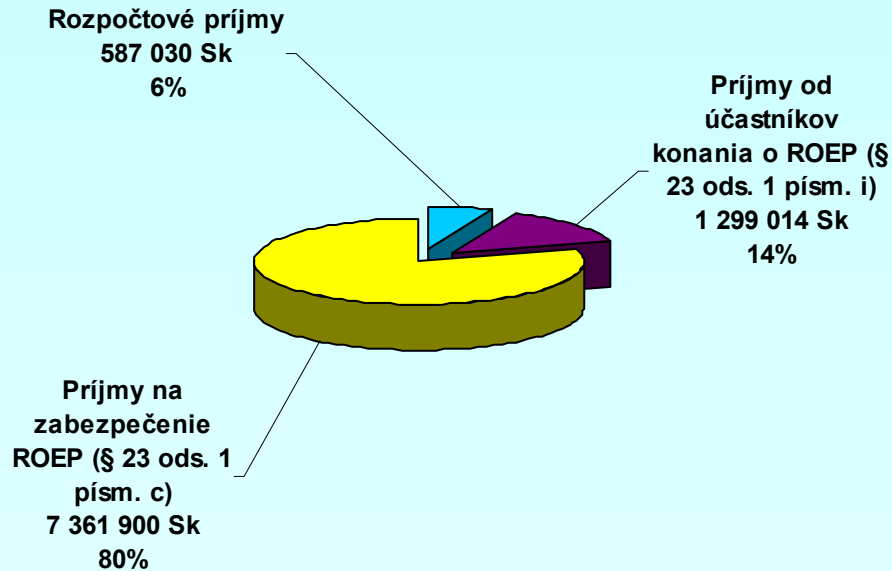
- **príjmy prijaté podľa § 23 ods.1 písm. i/ od účastníkov konania o obnove evidencie niektorých pozemkov a právnych vzťahov k nim (292027) – 1 299 014,- Sk**

Príspevky boli vybrané z *k. ú.*: Dolné Orešany, Dechtice, Dolná Krupá, Drahovce, Ducové, Dvorníky, Bučany, Červeník, Holíč, Horné Mýto, Horné Otrokovce, Jalšové, Klčovany, Kopčany, Koplotovce, Kuklov, Leopoldov, Malé Dvorníky, Malé Orvište, Matúškovo, Michal na Ostrove, Mliečno, Moravany nad Váhom, Oreské, Ostrov, Pata, Pavlice, Posádka, Radimov, Šamorín, Šintava, Šulekovo, Veľké Blahovo, Trnávka, Veľké Dvorníky, Vinohrady nad Váhom, Zahajné.

- **príjmy prijaté podľa § 23 ods.1 písm. c/ na zabezpečenie úloh vyplývajúcich zo zákona NR SR č. 180/1995 Z. z. o niektorých opatreniach na usporiadanie vlastníctva k pozemkom v znení neskorších predpisov – 7 361 900,- Sk.**

Uvedené prostriedky boli použité na úhradu faktúr za ROEP na základe “Zmluvy o poskytnutí finančných prostriedkov na zabezpečenie úloh vyplývajúcich zo zákona č.180/1995 Z .z., o niektorých opatreniach na usporiadanie vlastníctva k pozemkom v znení neskorších predpisov“ ÚGKK SR číslo P-4285/2006, poskytnuté vo výške 17 503 870,- Sk.

Štruktúra príjmov za rok 2008



5. 3. Výdavková časť rozpočtu

Výdavky celkom rozpočtované na rok 2008 v objeme **88 316 625,- Sk**, sú čerpané vo výške **96 972 738,50 Sk**, čo je **109,80 %** ročného rozpočtovaného objemu. Z uvedeného objemu v rámci povoleného prekročenia sa čerpali prostriedky vo výške **8 656 114,- Sk**.

5.3.1. Čerpanie rozpočtových výdavkov podľa jednotlivých kategórií a položiek rozpočtovej skladby

A. Bežné výdavky

Bežné výdavky rozpočtované na rok 2008 v objeme **85 231 625,- Sk**, sú čerpané vo výške **85 231 625,- Sk**, čo je **100,00 %** ročného rozpočtovaného objemu.

07U0101 KATASTER NEHNUTEĽNOSTÍ

■ **Mzdy, platy, služobné príjmy a ostatné osobné vyrovnania (610)** – rozpočtované v objeme **49 408 000,- Sk** sa za sledované obdobie čerpali na **100,00 %**, t.j. vo výške **49 408 000,- Sk**. Z toho výdavky na verejnú službu **1 052 029,- Sk**. Čerpanie je v štruktúre:

- ◆ tarifný plat, vrátane náhrad - 39 049 322,- Sk, v tom verejná služba 578 387,- Sk
- ◆ osobný príplatok – 4 585 493,- Sk, v tom verejná služba 326 973,- Sk
- ◆ príplatok za riadenie - 1 719 159,- Sk
- ◆ za zastupovanie - 173 753,- Sk
- ◆ príplatok za prácu nadčas – 10 069,- Sk, v tom verejná služba 10 069,- Sk
- ◆ odmeny - 3 870 204,- Sk, v tom verejná služba 136 600,- Sk.

Priemerný evidenčný počet zamestnancov prepočítaný v sledovanom období dosiahol 199 osôb, oproti stanovenému limitu 204 osôb. Z toho verejní zamestnanci 4 osoby. Evidenčný počet zamestnancov vo f. o. k poslednému dňu sledovaného obdobia, t.j. k 31.12. 2008, bol 199 osôb.

Priemerná mzda za rok 2008 dosiahla výšku 20 690,- Sk, čo je 102,51 % priemernej mzdy stanovenej rozpočtovaným objemom mzdových prostriedkov na rok 2008, t.j. vo výške 20 183,-Sk.

V porovnaní s rovnakým obdobím minulého roka zamestnanosť poklesla o 4 osoby, priemerná mzda vzrástla o 16,95 %.

■ **Poistné a príspevok do poisťovní (620) -** vykazujeme čerpanie vo výške **16 813 000,- Sk**, čo je **100,00 %** z rozpočtovaného objemu **16 813 000,- Sk**.

■ **Tovary a služby (630) rozpočtované vo výške 15 584 286,- Sk** boli za sledované obdobie čerpané na **100,00 %** t.j. vo výške **15 584 286,- Sk**.

Z toho:

◆ **631 cestovné náhrady -** čerpanie **50 843,50 Sk**. V rámci cestovného sa čerpali výdavky na tuzemské služobné cesty vo výške 43 513,- Sk, výdavky na ZPC – účasť na XIV. Medzinárodných geodetických dňoch 7 330,50 Sk.

◆ **632 energie, voda a komunikácie -** čerpanie je vo výške **7 475 382,96 Sk**.

Boli hradené výdavky za:

- ▶ elektrickú energiu – 1 246 238,15 Sk
- ▶ plyn – 478 214,80 Sk
- ▶ teplo - 842 873,10 Sk
- ▶ vodné a stočné – 234 835,90 Sk
- ▶ poštovné - 4 211 222,36 Sk
- ▶ telefón a telekomunikačné služby – 417 080,15 Sk
- ▶ komunikačné siete - IP telefónia – 19 258,50 Sk
- ▶ koncesionárske poplatky - 25 660,- Sk

◆ **633 materiál -** čerpanie vo výške **1 475 068,50 Sk**. Boli hradené výdavky na:

- ▶ interiérové vybavenie - 381 212,80 Sk. Zakúpený bol kancelársky nábytok a regály do archívnych priestorov pre KÚ, kancelársky nábytok, sedacia súprava do nových priestorov a regály do archívnych priestorov pre SK Skalica, kancelársky nábytok pre SK Trnava, trezor pre KÚ a stoličky na doplnenie a výmenu opotrebovaných.
- ▶ výpočtovú techniku vo výške – 64 147,50 Sk. Prostriedky boli použité na nákup materiálu k výpočtovej technike, USB kľúče a karty, káble, myši, RAM (50 ks), switch, monitor, diskety.
- ▶ prevádzkovú, kancelársku a telekomunikačnú techniku – 32 654,10 Sk. Zakúpené boli varné kanvice 6 ks, rádioprijímač, navigácia, ventilátory 20 ks, vysávač.
- ▶ zbierku zákonov a odbornú literatúru – 29 442,- Sk
- ▶ reprezentačné – 20 726,50 Sk
- ▶ papier - 302 813,- Sk
- ▶ tonery - 125 848,- Sk
- ▶ kancelárske potreby a kancelársky materiál – 441 679,- Sk. Zakúpené boli obálky, spisové dosky, rýchloviazače, odkladacie mapy, pečiatková farba a podušky, zakladače, dierovač, zošívачky, spony, špagát, euroobaly, obaly PVC, tuhy, popisovače, etikety, technické perá, tlačivá, kalendáre, pracovné kufríky.
- ▶ ostatný materiál a materiál na údržbu vykonávanú vo vlastnej réžii (vodoinštalčný, elektroinštalčný, maliarsky, železiarsky materiál, materiál na opravu WC, prístupové

karty k závore, police, predlžovačky zámky, hnojivo, postreky, benzín do kosačiek, ap.) – 30 482,60 Sk

▶ čistiace a hygienické potreby – 46 063,- Sk.

◆ **634 dopravné** - čerpanie vo výške **333 514,70 Sk**. KÚ v Trnave v sledovanom období prevádzkoval 7 vozidiel. Výdavky boli čerpané na:

▶ nákup pohonných hmôt – 196 953,- Sk

▶ olej, kvapalina do ostrekovačov, nemrznúca zmes - 2 809,- Sk

▶ servis a údržba vozidiel – 59 639,20,- Sk

▶ doplnkové vybavenie vozidiel – 5 000,- Sk (autorádio)

▶ diaľničné známky – 7 700,-Sk.

▶ preprava osôb (BŠD a Celoslovenská konferencia o katastri nehnuteľností) – 61 195,50 Sk

▶ povinné zmluvné poistenie vozidiel - 218,- Sk

◆ **635 rutinná a štandardná údržba** - čerpanie je vo výške **785 433,10 Sk**. Z toho:

▶ údržba výpočtovej techniky – 64 367,50 Sk. Prostriedky boli použité na úhradu výdavkov za aktualizáciu programového vybavenia IVES vo výške 14 173,50 Sk, opravu tlačiarň 19 466,- Sk, opravu UPS 5 843,- Sk, rozšírenie počítačovej siete 24 885,- Sk.

▶ údržba a oprava kopírovacích strojov – 426 513,40 Sk, z toho servisná údržba kopírovacích strojov - 408 498,40 Sk

▶ oprava telefónnych ústrední – 8 056,30 Sk

▶ oprava a preloženie klimatizácií – 68 429,70 Sk

▶ oprava kľučiek a výmena skiel na oknách - 9 124,- Sk

▶ oprava omietok a maliarske práce – 38 913,- Sk

▶ výmena okien – 20 864,- Sk

▶ výroba a montáž deliacej steny – 11 000,- Sk

▶ opravy podláh – 12 470,- Sk

▶ dodávka a montáž automatickej závery – 27 322,- Sk

▶ údržba a oprava spoločných priestorov v rámci spolusprávcovstva budov – 24 846,80 Sk, z toho pravidelná servisná údržba výťahov a oprava výťahov na Správe katastra Trnava a Skalica 20 498,80 Sk

▶ elektroopravy (elektrického zabezpečovacieho systému, brány s elektrickým pohonom, elektrického vedenia, elektrický zásuvkový obvod) – 31 550,- Sk

▶ oprava bleskozvodu – 31 014,50 Sk

▶ ostatná údržba - údržba výmenníka tepla, oprava kotla, odtokových rúr a dažďových rozvodov, kosačky, trezora, sociálneho zariadenia - 10 961,90 Sk

◆ **636 nájomné za prenájom** - výdavky sa čerpali vo výške **660 082,- Sk**. Z toho:

▶ prenájom priestorov – 643 429,40 Sk, priestory Správy katastra Galanta

▶ prenájom rohože - 12 652,60 Sk

▶ prenájom športového areálu – 4 000,- Sk

◆ **637 služby** - vykazujeme čerpanie vo výške **4 803 961,24 Sk**. Z toho:

▶ tvorba sociálneho fondu - 557 449,89 Sk

▶ upratovanie - 414 006,70 Sk

▶ výdavky na školenia, semináre, kurzy a XIV. Medzinárodné geodetické dni – 175 558,- Sk

▶ zhotovenie pečiatok – 23 125,- Sk

▶ výroba kľúčov – 1 708,- Sk

▶ renovácia tonerov – 221 960,- Sk

▶ stravovanie – 2 083 360,- Sk

▶ ochrana objektov, strážna služba a informačné služby – 512 563,20 Sk

- ▶ daň z nehnuteľnosti – 79 777,- Sk
- ▶ poplatky za komunálny odpad – 151 669,10 Sk
- ▶ poplatky – 2 538,50 Sk , z toho poplatky Štátnej pokladnici – 2 388,50 Sk
- ▶ trovy konania – 21 619,- Sk
- ▶ revízie zariadení - 23 298,20 Sk, z toho revízia poplachového systému 2 261,- Sk, výmenníkovej stanice 1 914,- Sk, hasiacich a hadicových zariadení 9 506,20 Sk, plynových zariadení a plynovej kotolne 9 617,- Sk
- ▶ kominárske práce – 2 199,60 Sk
- ▶ deratizácia priestorov – 2 975,- Sk
- ▶ tlač spisových obalov – 16 660,- Sk
- ▶ vypracovanie znaleckého posudku – 32 646,- Sk
- ▶ odmeny zamestnancov mimopracovného pomeru – 403 906,- Sk
- ▶ režijné výdavky spolusprávcovi budovy – 70 323,05 Sk
- ▶ poistenie majetku – 2 000,- Sk
- ▶ ostatné služby 4 619,- Sk – zhotovenie vizitiek, čistenie, kopírovanie, demontáž nefunkčnej klimatizácie

Za sledované obdobie sa u výdavkov v kategórii 630 – tovary a služby čerpalo **menej** prostriedkov, **ako v porovnateľnom období minulého roka o 1 086 993,- Sk**, čo vyplynulo zo skutočnosti, že rozpočet výdavkov kategórie 630 tovary a služby v roku 2007 bol 16 671 279,- Sk a v roku 2008 bol rozpočtovaný objem 15 584 286,- Sk, t.j. o 1 086 993,- Sk menej. Uvedená skutočnosť mala vplyv na štruktúru čerpania rozpočtových prostriedkov a použitie prostriedkov v rámci povoleného prekročenia z prostriedkov prijatých podľa § 23 ods. 1 písm. i/ od účastníkov konania o obnove evidencie niektorých pozemkov a právnych vzťahov k nim aj na úhradu výdavkov za poštovné, telefónne poplatky, renováciu tonerov a nové tonery, tlač poštových poukázok, servisnú údržbu klimatizačných jednotiek a opravu UPS vo výške **328 738,24,- Sk**.

■ **Bežné transfery** (640) rozpočtované na rok 2008 vo výške **548 339,- Sk** boli čerpané na **100,00 %**, t.j. vo výške **548 339,- Sk**. Prostriedky boli vyplatené ako:

- ◆ odstupné – 298 830,- Sk
- ◆ odchodné - 84 594,- Sk
- ◆ nemocenské dávky - 164 915,- Sk.

7U02 Usporiadanie pozemkového vlastníctva

Tovary a služby (630) prostriedky rozpočtované vo výške **2 878 000,- Sk**, na úhradu faktúr za ROEP, sa za sledované obdobie čerpali vo výške **2 878 000,- Sk**, t.j. na **100,00 %**. Uhradené boli faktúry za k. ú.:

- ▶ Štvrtok na Ostrove – 71 061,- Sk (1. etapa)
- ▶ Dechtice – 278 460,- Sk (3. etapa)
- ▶ Moravany – 380 000,- Sk (2. etapa a 3. etapa)
- ▶ Horné Otrokovce – 205 275,- Sk (4. etapa)
- ▶ Bučany – 154 224,- Sk (2. etapa)
- ▶ Suchá nad Parnou – 108 660,- Sk (1. etapa)
- ▶ Sládkovičovo – 222 670,- (1. etapa)
- ▶ Malý Lég – 45 220,- (1. etapa)
- ▶ Masníkovo – 33 320,- Sk (1. etapa)
- ▶ Koptovce – 149 940,- SK (4. etapa)
- ▶ Posádka – 30 940,- (1.etapa)
- ▶ Dolná Čiernohorská – 7 140,- Sk (3. etapa)

- ▶ Radimov – 232 050,- Sk (3. etapa)
- ▶ Zahajné – 35 700,- Sk (3. etapa)
- ▶ Malé Orvište – 17 600,- Sk (2. etapa)
- ▶ Ostrov – 80 000,- Sk (2. etapa)
- ▶ Kopčany – 285 600,- Sk (3. etapa)
- ▶ Struha – 7 140,- Sk (3. a 4. etapa)
- ▶ Dvorníky – 299 880,- Sk (1. etapa)
- ▶ Ducové – 60 000,- Sk (3. etapa)
- ▶ Kuklov – 173 120,- Sk (2. etapa – čiastočná úhrada).

Katastrálny úrad v Trnave pri uzatváraní zmlúv o dielo na zostavenie ROEP neumožňuje poskytnutie preddavkov. Fakturácia sa realizuje na základe čiastkových spracovateľských etáp po vykonaní kontroly.

B. Kapitálové výdavky

Katastrálny úrad v Trnave mal k 31.12.2008 pridelené kapitálové výdavky vo výške **3 085 000,- Sk**. Prostriedky boli rozpísané na:

- „Prístavba a rekonštrukcia budovy Správy katastra Dunajská Streda“ - **1 307 720,- Sk**
- Ostatné investície súvisiace s prístavbou a rekonštrukciou budovy Správy katastra Dunajská Streda – **206 834,- Sk**
- „Prestavba budovy Správa katastra Skalica“ - **1 103 966,- Sk**.
- „Prístavba a rekonštrukcia budovy Správy katastra Galanta“ – **466 480,- Sk**.

Za sledované obdobie vykazujeme čerpanie na **100,00 %**, t.j. v objeme **3 084 999,50,- Sk**. Prostriedky boli čerpané na:

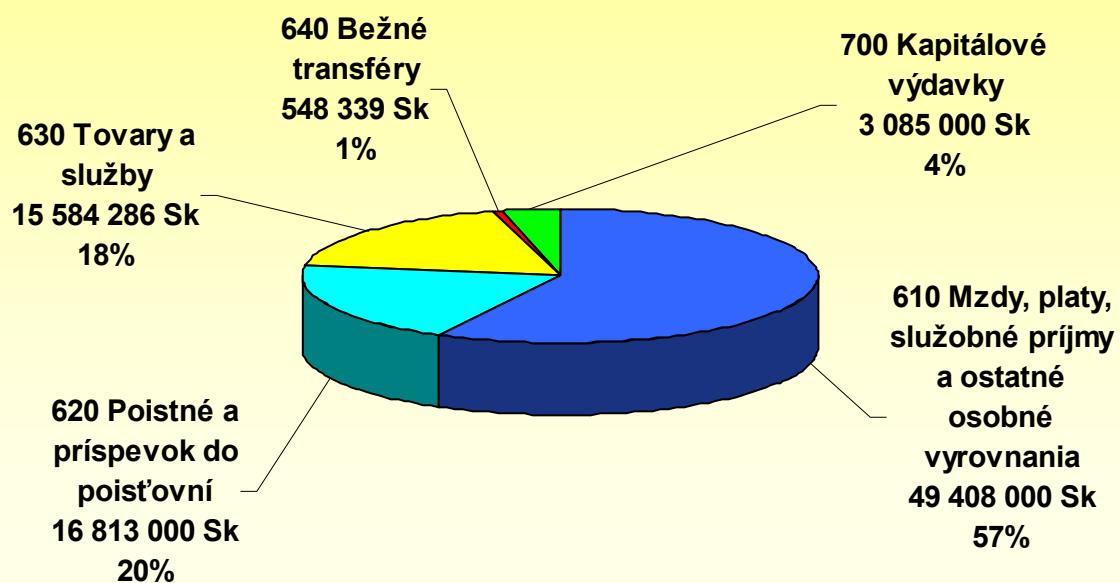
- Na stavebnú akciu „Prístavba a rekonštrukcia budovy Správy katastra Dunajská Streda“ **1 307 720,- Sk**, z toho:
 - stavebné práce - 1 066 745,- Sk
 - stavebný dozor – 169 575,- Sk
 - projektová dokumentácia – 71 400,-
- Ostatné investície súvisiace s prístavbou a rekonštrukciou budovy Správy katastra Dunajská Streda – **206 834,- Sk**, z toho:
 - Dodávka a montáž EZS pre Správu katastra Dunajská Streda – 36 365,- Sk (II. etapa)
 - Dodávka a montáž žalúzií II. etapa (v rekonštruovanej časti) budovy Správy katastra Dunajská Streda – 38 379,- Sk
 - Dodávka a inštalácia elektrickej požiarnej signalizácie do budovy Správy katastra Dunajská Streda – 132 090,- Sk
- „Prestavba budovy Správa katastra Skalica“ - **1 103 965,50 Sk**
 - Inštalácia počítačovej siete, štruktúrovanej kabeláže Správy katastra Skalica – 163 850,- Sk
 - Rekonštrukčné práce v priestoroch Správy katastra Skalica – 214 798,50 Sk
 - Montáž EZS v priestoroch Správy katastra Skalica – 76 437,- Sk
 - Projekt na vybudovanie bezbariérového vstupu a prestavbu oplotenia Správy katastra Skalica – 29 000,- Sk
 - Vybudovanie bezbariérového vstupu a prestavba oplotenia – 619 880,- Sk
- „Prístavba a rekonštrukcia budovy Správy katastra Galanta“ – **466 480,- Sk**
 - Projektová dokumentácia - 452 200,- Sk
 - Polohopisné a výškopisné zameranie areálu budovy – 14 280,- Sk

Stavebná akcia „Prístavba a rekonštrukcia budovy Správy katastra Dunajská Streda“ bola zahájená v roku 2003 a skolaudovaná v decembri 2008.

Od zahájenia stavby sa preinvestovalo na tejto stavbe **19 969 145,30 Sk**:

- zhotovenie projektovej dokumentácie - 538 800,- Sk
- stavebné práce - 18 956 017,30 Sk
- inžinierska činnosť vrátane stavebného dozoru – 357 000,- Sk
- výrub stromov - 56 891,50 Sk
- statický posudok - 6 000,- Sk
- vytýčenie trasy telefónneho kábla - 986,- Sk
- poplatok za pripojenie odberného plyn. zariadenia - 10 000,- Sk
- realizácia plynovej prípojky - 43 450,50 Sk.

Štruktúra čerpania výdavkov za rok 2008



5.3.2. Povolené prekročenie

V rámci povoleného prekročenia sa za rok 2008 čerpali prostriedky vo výške **8 656 114,- Sk**. Z toho:

1. Kategória 630 tovary a služby - na úhradu faktúr za ROEP vo výške **7 361 900,- Sk**, za k. ú.:

- Koplastovce – 149 940,- Sk (3. etapa)
- Pavlice – 203 000,- Sk (1., 2. a 3. etapa)
- Zeleneč – 236 000,- Sk (1. a 2. etapa)
- Sása - 61 880,- Sk (1. a 2. etapa)
- Ižop - 124 400,- Sk (1. a 2. etapa)
- Posádka – 123 760,- Sk (2., 3. a 4. etapa)
- Veľký Meder – 638 000,- Sk (1. a 2. etapa)
- Kuklov – 1 156 705,- (2. etapa – čiastočná úhrada, 3. etapa)
- Dolná Čiernohorská – 7 140,- Sk (4. etapa)

- Bučany – 462 672,- Sk (3. a 4. etapa)
- Veľký Lég – 85 680,- Sk (1. etapa)
- Malý Lég – 45 220,- Sk (2. etapa)
- Masníkovo – 33 320,- Sk (2. etapa)
- Dvorníky – 749 700,- Sk (2. a 3. etapa)
- Ostrov – 240 000,- Sk (3.a 4. etapa)
- Malé Orvište – 52 800,- Sk (3. a 4. etapa)
- Banka – 78 000,- Sk (2. etapa)
- Dechtice – 278 460,- Sk (4. etapa)
- Dolná Krupá – 694 008,- Sk (3. a 4. etapa)
- Suchá nad Parnou – 162 990,- Sk (2. etapa)
- Sládkovičovo – 222 670,- Sk (2.etapa)
- Kľačany – 70 800,- Sk (1.etapa)
- Dolné Trhovište – 33 500,- Sk (1. etapa)
- Sasinkovo – 43 200,- Sk (1.etapa)
- Križovany - 194 982,- Sk (1.a 2.etapa)
- Veľký Lég – 85 680,- Sk (2. etapa)
- Ducové - 60 000,- Sk (4. etapa)
- Štvrtok na Ostrove – 106 591,- Sk (2. etapa)
- Moravany – 228 000,- Sk (4. etapa)
- Mostová – 262 514,- Sk (1. a 2. etapa)
- Šoriakoš – 75 029,50 Sk (1. a 2. etapa)
- Košúty – 127 508,50 Sk (1. a 2. etapa)
- Radimov – 232 050,- Sk (4. etapa)
- Zahajné – 35 700,- Sk (4. etapa)

Katastrálny úrad v Trnave mal v roku 2006 poskytnuté podľa § 23 ods.1 písm. c/ zák. č. 523/2004 Z. z. na zabezpečenie úloh vyplývajúcich zo zákona č.180/1995 Z. z. finančné prostriedky vo výške **23 203 870,- Sk**, v roku 2007 **1 030 838,- Sk**. Z toho na základe:

- “Zmluvy o poskytnutí finančných prostriedkov na zabezpečenie úloh vyplývajúcich zo zákona č.180/1995 Z. z., o niektorých opatreniach na usporiadanie vlastníctva k pozemkom v znení neskorších predpisov“ **ÚGKK číslo 4284/2006** poskytnuté prostriedky vo výške **6 730 838,- Sk**.
- “Zmluvy o poskytnutí finančných prostriedkov na zabezpečenie úloh vyplývajúcich zo zákona č.180/1995 Z. z., o niektorých opatreniach na usporiadanie vlastníctva k pozemkom v znení neskorších predpisov“ **ÚGKK číslo P- 4285/2006** poskytnuté prostriedky vo výške **17 503 870,- Sk**.

Prostriedky poskytnuté na základe zmluvy č. **4284/2006** vo výške **6 730 838,- Sk** boli k **31.12. 2007** vyčerpané vo výške **6 730 837,70 Sk**.

Prostriedky poskytnuté na základe zmluvy č. **4285/2006** vo výške **17 503 870,- Sk** sú k 31.12.2008 čerpané vo výške **11 018 081,- Sk**. Čerpanie podľa jednotlivých rokov:

Od 01. 01. 2007 do 31.12. 2007 sa čerpalo **3 656 181,- Sk**

- Klčovany – 297 500,- Sk (1., 2.,3. a 4. etapa)
- Záhajné – 47 600,- Sk (1. a 2. etapa)
- Dolná Čiernohorská – 9 520,- Sk (1. a 2. etapa)
- Banka – 78 000,- Sk (1. etapa)
- Ducové – 80 000,- Sk (1. a 2. etapa)
- Moravany – 152 000,- Sk (1. etapa)

- Radimov - 309 400,- Sk (1. a 2. etapa)
- Malé Orvište – 17 600,- Sk (1. etapa)
- Horné Otrokovce – 478 975,- Sk (1. 2. a 3. etapa)
- Kopčany – 380 800,- Sk (1. a 2. etapa)
- Struha – 4 760,- Sk (1. a 2. etapa)
- Ostrov – 80 000,- Sk (1. etapa)
- Koplotovce – 199 920,- Sk (1. a 2. etapa)
- Dolná Krupá – 462 672,- Sk (1. a 2. etapa)
- Dechtice – 371 280,- Sk (1. a 2. etapa)
- Bučany – 154 224,- Sk (1. etapa)
- Kuklov – 531 930,- Sk (1. etapa)

Od 01. 01. 2008 do 31.12. 2008 sa čerpalo **7 361 900,- Sk** za k. ú.:

- Koplotovce – 149 940,- Sk (3. etapa)
- Pavlice – 203 000,- Sk (1., 2. a 3. etapa)
- Zeleneč – 236 000,- Sk (1. a 2. etapa)
- Sása - 61 880,- Sk (1. a 2. etapa)
- Ižop - 124 400,- Sk (1. a 2. etapa)
- Posádka – 123 760,- Sk (2., 3. a 4. etapa)
- Veľký Meder – 638 000,- Sk (1. a 2. etapa)
- Kuklov – 1 156 705,- (2. etapa – čiastočná úhrada, 3. etapa)
- Dolná Čiernohorská – 7 140,- Sk (4. etapa)
- Bučany – 462 672,- Sk (3. a 4. etapa)
- Veľký Lég – 85 680,- Sk (1. etapa)
- Malý Lég – 45 220,- Sk (2. etapa)
- Masníkovo – 33 320,- Sk (2. etapa)
- Dvorníky – 749 700,- Sk (2. a 3. etapa)
- Ostrov – 240 000,- Sk (3. a 4. etapa)
- Malé Orvište – 52 800,- Sk (3. a 4. etapa)
- Banka – 78 000,- Sk (2. etapa)
- Dechtice – 278 460,- Sk (4. etapa)
- Dolná Krupá – 694 008,- Sk (3. a 4. etapa)
- Suchá nad Parnou – 162 990,- Sk (2. etapa)
- Sládkovičovo – 222 670,- Sk (2. etapa)
- Kľačany – 70 800,- Sk (1. etapa)
- Dolné Trhovište – 33 500,- Sk (1. etapa)
- Sasinkovo – 43 200,- Sk (1. etapa)
- Križovany - 194 982,- Sk (1. a 2. etapa)
- Veľký Lég – 85 680,- Sk (2. etapa)
- Ducové - 60 000,- Sk (4. etapa)
- Štvrtok na Ostrove – 106 591,- Sk (2. etapa)
- Moravany – 228 000,- Sk (4. etapa)
- Mostová – 262 514,- Sk (1. a 2. etapa)
- Šoriakoš – 75 029,50 Sk (1. a 2. etapa)
- Košúty – 127 508,50 Sk (1. a 2. etapa)
- Radimov – 232 050,- Sk (4. etapa)
- Zahajné – 35 700,- Sk (4. etapa)

Zostatok pridelených prostriedkov k 31.12. 2008 predstavuje **6 485 789,30 Sk**, z toho zo zmluvy číslo 4284/2006 - 0,30 Sk, zo zmluvy číslo P- 4285/2006 6 485 789,- Sk.

2. Kategória 630 tovary a služby - na úhradu výdavkov **na prevádzku organizácie** sa z prostriedkov prijatých podľa § 23 ods.1 písm. i/ od účastníkov konania o obnove evidencie niektorých pozemkov a právnych vzťahov k nim čerпали prostriedky vo výške **328 738,24,- Sk**, z toho na:

- poštovné - 229 874,64 Sk
- telefónne poplatky – 31 702,60 Sk
- tlač poštových poukážok – 6 188,- Sk
- oprava UPS - 11 686,- Sk
- servisná údržba klimatizačných jednotiek - 7 497,- Sk
- renovácia tonerov a tonery – 41 790,- Sk

3. Kategória 640 bežné transfery - z prostriedkov prijatých podľa § 23 ods.1 písm. i/ od účastníkov konania o obnove evidencie niektorých pozemkov a právnych vzťahov k nim boli obecným úradom, resp. mestským úradom poukázané prostriedky **na činnosť komisií ROEP vo výške 965 475,76 Sk**, nasledovne:

- Boleráz za k.ú. Klčovany – 3 613,- Sk
- Borský Mikuláš za k.ú. Borský Peter – 141 758,- Sk
- Bučany – 48 062,- Sk
- Červeník – 201,- Sk
- Dechtice – 28 292,- Sk
- Dolná Krupá – 51 758,- Sk
- Dolné Orešany – 2 454,- Sk
- Drahovce – 1 246,- Sk
- Ducové – 2 892,- Sk
- Dvorníky za k.ú. Posádka - 38 970,- Sk
- Hlohovec za k.ú. Šlulekovo – 16 798,- Sk
- Horné Otrokovce – 58 558,- Sk
- Horné Mýto – 581,- Sk
- Jalšové – 36 675,- Sk
- Kopčany – 60 119,- Sk
- Kopltovec – 14 003,- Sk
- Kuklov – 10 289,76 Sk
- Leopoldov – 662,- Sk
- Matúškovo – 200,- Sk
- Michal na Ostrove – 1 735,- Sk
- Moravany nad Váhom – 21 257,- Sk
- Malé Dvorníky – 17 373,- Sk
- Oreské – 3 563,- Sk
- Ostrov za k.ú. Malé Orvište – 25 897,- Sk
- Pata – 2 597,- Sk
- Pavlice – 1 475,- Sk
- Radimov za k.ú. Záhajné – 43 012,- Sk
- Vydrany – 3 300,- Sk
- Trnávka – 138,- Sk
- Veľké Dvorníky – 156,- Sk
- Veľké Blahovo – 63 909,- Sk
- Šamorín za k.ú. Kľačianky, Mliečno – 36 789,- Sk
- Vinohrady nad Váhom – 317,- Sk

- Sered' za k.ú. Dolný a Stredný Čepeň – 5 550,- Sk
- Sered' – 116 850,- Sk
- Šintava – 41 514,- Sk
- Špačince – 62 912,- Sk

5. 4. Pohľadávky k 31.12.2008

Katastrálny úrad v Trnave vedie v účtovníctve k 31.12. 2008 nasledovné pohľadávky:

Pohľadávky od účastníkov konania o obnove evidencie niektorých pozemkov a právnych vzťahov k nim vo výške 2 390 096,50 Sk. Pohľadávky sú vedené za k.ú.:

• Bučany	189 315,-
• Čierny Brod	109 571,-
• Červeník	3 378,-
• Dechtice	99 346,-
• Dolná Krupá	153 343,-
• Dolné Orešany	2 022,-
• Drahovce	6 083,-
• Ducové	8 915,-
• Dvorníky	202 358,-
• Holíč	288 233,-
• Horné Mýto	1 399,-
• Horné Otrokovce	7 712,-
• Jalšové	3 841,-
• Malé Dvorníky	1 537,-
• Kopčany	237 127,-
• Koplotovce	2 095,-
• Kuklov	143 512,-
• Kral'ovianky	10 186,-
• Leopoldov	106 919,-
• Malá Mača	5 109,-
• Malé Orvište	20 207,-
• Michal na Ostrove	5 896,-
• Mliečno	43 489,-
• Moravany n Váhom	108 391,-
• Oreské	2 649,-
• Ostrov	71 650,-
• Pata	7 957,-
• Pavlice	4 700,-
• Posádka	11 200,-
• Radimov	97 196,-
• Rozbehy	27 717,-
• Šamorín	65 840,-
• Šintava	26 985,50
• Šulekovo	195 166,-
• Veľké Blahovo	13 501,-
• Veľké Dvorníky	4 827,-
• Trnávka	2 874,-
• Vinohrady n Váhom	17 594,-

- Záhajné 80 256,-
- Spolu 2 390 096,50 Sk.**

Ostatné pohľadávky - pohľadávka za elektrickú energiu spotrebovanú v roku 2008 MV SR, refundovaná prostredníctvom ÚPSVaR Piešťany (splatná v I. štvrtroku 2009) – **1 942,65 Sk.**

5. 5. Neuhradené faktúry k 31.12.2008

Katastrálny úrad v Trnave k 31.12. 2008 **nevykazuje** neuhradené faktúry.

5. 6. Nenávratný finančný príspevok z Európskeho sociálneho fondu

Katastrálny úrad v Trnave realizoval projekt spolufinancovaný z prostriedkov ESF v zmysle Sektorového operačného programu Ľudské zdroje, Priority č. 3 Zvýšenie kvalifikácie a adaptability zamestnancov a osôb vstupujúcich na trh práce, Opatrenia č. 3.2 Zvýšenie rozsahu, zlepšenie a širšie poskytovanie ďalšieho vzdelávania s cieľom zlepšiť kvalifikáciu a adaptabilitu zamestnancov.

Na financovanie projektu v súlade so Zmluvou o poskytnutí nenávratného finančného príspevku, ITMS: 11230210159, Evidenčné číslo: 2006/3.2/01/054, uzatvorenou medzi Ministerstvom práce sociálnych vecí a rodiny SR a Katastrálnym úradom v Trnave sa predpokladalo čerpať prostriedky vo výške **5 390 000,- Sk.** NFP tvorilo 75 % prostriedkov z EÚ a 25 % prostriedky spolufinancovania zo štátneho rozpočtu.

Projekt bol ukončený k 30.11.2008. Na projekt sa zo schváleného NFP čerpalo **3 808 909,50 Sk**, z toho 2 856 682,12 Sk z prostriedkov EÚ a 952 227,38 Sk z prostriedkov spolufinancovania zo štátneho rozpočtu. Projekt bol financovaný systémom zálohových platieb. Celkovo boli poskytnuté tri zálohové platby. Prvá vo výške 1 886 500,- Sk, druhá vo výške 1 244 046,50 Sk a tretia vo výške 678 363,- Sk. Zálohové platby boli priebežne vyúčtované.

Nenávratný finančný príspevok bol čerpaný nasledovne:

- ◆ Dodávka technických zariadení pre projekt (notebooky s príslušenstvom, fotoaparát) - 861 534,- Sk
- ◆ Skriňa s otočnými dverami – 8 000,- Sk
- ◆ Prostriedky publicity a školiaci materiál – 45 471,- Sk
- ◆ Interiérové stojany a vlajky - 45 392,50 Sk
- ◆ Poistenie hnutel'ného majetku obstaraného z ESF – 10 164,- Sk
- ◆ Školenie a testovanie ECDL – 2 330 585,- Sk
- ◆ Cestovné náhrady – 55 296,- Sk
- ◆ Prenájom rokovacích priestorov vo VÚB, a.s. Galanta – 56 144,- Sk
- ◆ Tabule a stojany s príslušenstvom – 46 750,- Sk.
- ◆ Publicita, propagácia - 5 200,- Sk

- ◆ Mzdy, platy, ... – 275 600,- Sk
- ◆ Poistné a príspevok do poisťovni – 68 773,- Sk.

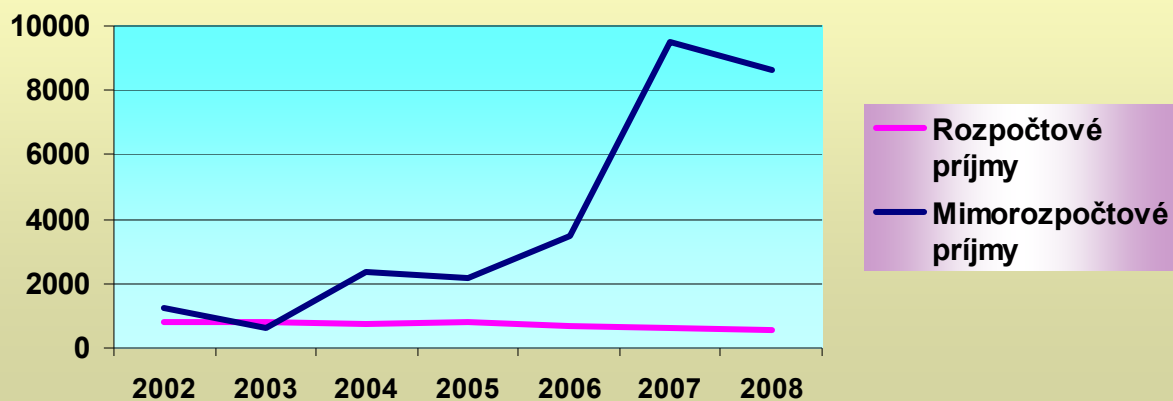
5.7 Vývoj plnenia príjmov a čerpania výdavkov za roky 2002 - 2008

PRÍJMY

v tis. Sk

Pol.	Názov položky		Rok 2002	Rok 2006	Rok 2007	Rok 2008	Index 2008/2007	Index 2008/2002
210	Príjmy z podnikania a vlastníctva majetku	a			9			
		b		2	9	30	333,3%	
		c			100,0			
220	Administratívne a iné poplatky a platby	a	361	650	308	368	119,5%	101,9%
		b	733	650	485	388	80,0%	52,9%
		c	203,0	100,0	157,5	105,4		
230	Kapitálové príjmy	a			51			
		b			51			
		c			100,0			
240	Úroky z domácich úverov, pôžičiek a vkladov	a	12					
		b	79					
		c	658,3					
290	Iné nedaňové príjmy	a				110		
		b		10	50	169	338,0%	
		c				153,6		
200	Príjmy spolu	a	373	650	368	478	129,9%	128,2%
		b	812	662	595	587	98,7%	72,3%
		c	217,7	101,9	161,7	122,8		
	Mimorozpočtové príjmy	a						
		b	1 227	3 503	9 504	8 661	91,1%	705,9%
		c						

Vývoj plnenia príjmov za roky 2002 - 2008



VÝDAVKY

v tis. Sk

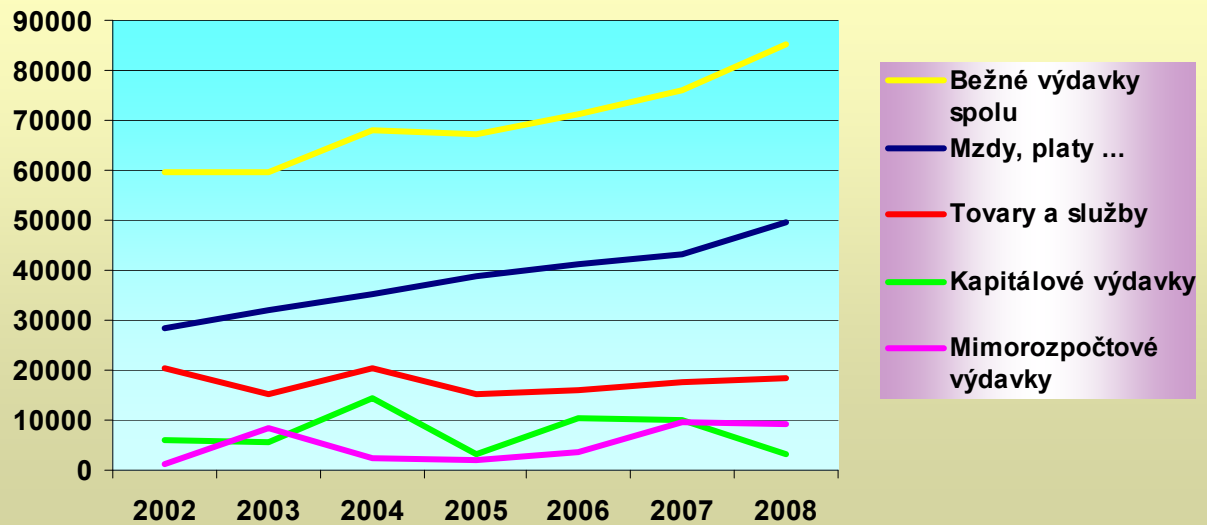
Pol.	Názov položky		Rok 2002	Rok 2006	Rok 2007	Rok 2008	Index 2008/2007	Index 2008/2002
	Limit počtu zamestnancov	a	207	212	211	204	96,7%	98,6%
		b	196	206	203	199	98,0%	101,5%
		c	94,7	97,2	96,2	97,5		
610	Mzdy, platy, služobné príjmy a ostatné osobné vyrovnania	a	28 385	41 080	43 095	49 408	114,6%	174,1%
		b	28 385	41 080	43 095	49 408	114,6%	174,1%
		c	100,0	100,0	100,0	100,0		
	Priemerná mzda	a	11 427	16 148	17 020	20 183	118,6%	176,6%
		b	12 068	16 618	17 691	20 690	117,0%	171,4%
		c	105,6	102,9	103,9	102,5		
620	Poistné a príspevok do poisťovní	a	10 694	14 023	14 675	16 813	114,6%	157,2%
		b	10 694	14 023	14 675	16 813	114,6%	157,2%
		c	100,0	100,0	100,0	100,0		
630	Tovary a služby	a	20 341	16 065	17 580	18 462	105,0%	90,8%
		b	20 337	16 065	17 580	18 462	105,0%	90,8%
		c	100,0	100,0	100,0	100,0		
631	Z toho: Cestovné výdavky	a	51	47	61	51	83,6%	100,0%
		b	51	47	61	51	83,6%	100,0%
		c	100,0	100,0	100,0	100,0		
632	Energie, voda a komunikácie	a	3 632	6 174	7 261	7 475	102,9%	205,8%
		b	3 632	6 174	7 261	7 475	102,9%	205,8%
		c	100,0	100,0	100,0	100,0		
632 001	z toho: Energie	a	1 146	2 295	2 419	2 567	106,1%	224,0%
		b	1 146	2 295	2 419	2 567	106,1%	224,0%
		c	100,0	100,0	100,0	100,0		
632 003	Poštové služby	a	1 794	3 179	4 153	4 211	101,4%	234,7%
		b	1 794	3 179	4 153	4 211	101,4%	234,7%
		c	100,0	100,0	100,0	100,0		
633	Materiál	a	2 275	1 001	2 787	1 475	52,9%	64,8%
		b	2 250	1 001	2 787	1 475	52,9%	65,6%
		c	98,9	100,0	100,0	100,0		
634	Dopravné	a	167	228	273	334	122,3%	200,0%
		b	166	228	273	334	122,3%	201,2%
		c	99,4	100,0	100,0	100,0		
635	Rutinná a štandardná údržba	a	1 227	1 572	1 052	785	74,6%	64,0%
		b	1 227	1 572	1 052	785	74,6%	64,0%
		c	100,0	100,0	100,0	100,0		
635 004	z toho: Prevázkových strojov (kopírovacie stroje, vrátane papiera)	a	293	525	473	427	90,3%	145,7%
		b	293	525	473	427	90,3%	145,7%
		c	100,0	100,0	100,0	100,0		
635 006	Budov	a	619	211	196	151	77,0%	24,4%
		b	619	211	196	151	77,0%	24,4%

		c	100,0	100,0	100,0	100,0		
636	Nájomné za prenájom	a	555	639	654	660	100,9%	118,9%
		b	555	639	654	660	100,9%	118,9%
		c	100,0	100,0	100,0	100,0		

Str. 2

Pol.	Názov položky		Rok 2002	Rok 2006	Rok 2007	Rok 2008	Index 2007/2006	Index 2007/2002
637	Služby	a	2 218	4 604	5 492	7 682	139,9%	346,3%
		b	2 244	4 604	5 492	7 682	139,9%	342,3%
		c	101,2	100,0	100,0	100,0		
637 014	z toho: Stravovanie	a	1 172	2 173	2 056	2 083	101,3%	177,7%
		b	1 172	2 173	2 056	2 083	101,3%	177,7%
		c	100,0	100,0	100,0	100,0		
637 043	Register obnovenej evidencie pozemkov	a	10 216	1 800	909	2 878	316,6%	28,2%
		b	10 212	1 800	909	2 878	316,6%	28,2%
		c	100,0	100,0	100,0	100,0		
640	Bežné transféry	a	252	205	486	548	112,8%	217,5%
		b	251	205	486	548	112,8%	218,3%
		c	99,6	100,0	100,0	100,0		
600	Bežné výdavky spolu	a	59 672	71 373	75 836	85 231	112,4%	142,8%
		b	59 667	71 373	75 836	85 231	112,4%	142,8%
		c	100,0	100,0	100,0	100,0		
700	Kapitálové výdavky	a	5 849	10 481	10 170	3 085	30,3%	52,7%
		b	5 849	10 481	10 170	3 085	30,3%	52,7%
		c	100,0	100,0	100,0	100,0		
600 + 700	Výdavky spolu	a	65 521	81 854	86 006	88 316	102,7%	134,8%
		b	65 516	81 854	86 006	88 316	102,7%	134,8%
		c	100,0	100,0	100,0	100,0		
	Mimorozpočtové prostriedky	a	4 667	24 385	23 352	15 977	68,4%	342,3%
		b	1 105	3 453	9 497	9 241	97,3%	836,3%
		c	23,7	14,2	10,7	57,8		
	z toho: Energie	a						
		b		236		230		
		c						
	Materiál	a						
		b	486			27		5,6%
		c						
	Ostatné tovary a služby	a						
		b		48		72		
		c						
	Bežné transféry obciam	a						
		b	94	847	1 424	965	67,8%	1026,6%
		c						

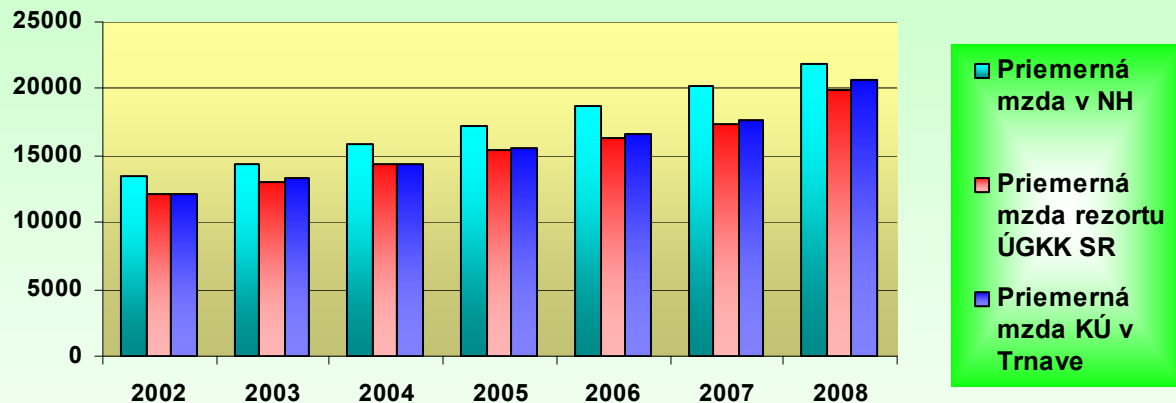
Vývoj čerpania výdavkov za roky 2002 - 2008



v Sk

Ukazovateľ	Rok 2002	Rok 2003	Rok 2004	Rok 2005	Rok 2006	Rok 2007	Rok 2008	Index 2008/2007
Priemerná mzda v NH	13 511	14 365	15 825	17 274	18 761	20 146	21 782	107,4
Priemerná mzda v rezorte ÚGKK SR	12 189	12 980	14 429	15 446	16 334	17 330	19 938	106,1
Priemerná mzda KÚ v Trnave	12 068	13 395	14 418	15 505	16 618	17 691	20 690	106,5

Vývoj priemernej mzdy za roky 2002 - 2008



5.8 Majetok organizácie

Stav majetku štátu, ktorý spravuje Katastrálny úrad v Trnave k 31. 12. 2008 vzrástol oproti roku 2007 celkom o **18 985 tis. Sk**, t.j. o 13,1 %, nasledovne:

1. Dlhodobý nehmotný majetok – predstavuje programové vybavenie – zvýšenie stavu o **791 tis. Sk** oproti roku 2007 vzniklo na základe Zmluvy o prevode správy uzatvorenej v zmysle § 9 zákona NR SR č. 278/1993 Z. z. o správe majetku štátu v znení neskorších predpisov zo dňa 28.07.2008 - prevod správy hnutel'ného majetku SR dodaný na katastrálne pracoviská Európskym spoločenstvom v rámci programu pomoci PHARE podľa finančných memoránd FM 98 a FM 99.

2. Dlhodobý hmotný majetok

Pozemky a stavby – zvýšenie obstarávacej hodnoty oproti roku 2007 o **28 881 tis. Sk** predstavuje:

- Nadobudnutie majetku v zmysle Zmluvy o bezodplatnom prevode správy nehnuteľného majetku štátu uzatvorenej podľa § 9 a § 10 zákona NR SR č. 278/1993 Z. z. o správe majetku štátu v znení neskorších predpisov v návaznosti na § 43 a nasl. Občianskeho zákonníka dňa 23. 11. 2007 medzi Úradom práce sociálnych vecí a rodiny v Senici ako odovzdávajúcim a Katastrálnym úradom v Trnave ako preberajúcim, schválenej Ministerstvom financií SR dňa 23. 01. 2008 pod číslom MF/8627/1/2008-82 – **4 809 tis. Sk**.
- Zvýšenie hodnoty majetku – rekonštrukcia a prestavba budovy Správy katastra Skalica – **864 tis. Sk**.
- Nadobudnutie majetku v zmysle Zmluvy o prevode správy uzatvorená v zmysle § 9 zákona NR SR č. 278/1993 Z. z. o správe majetku štátu v znení neskorších predpisov, uzatvorenej medzi Obvodným úradom v Galante ako odovzdávajúcim a Katastrálnym úradom v Trnave ako preberajúcim, schválenej Ministerstvom financií SR dňa 07. 07. 2008 pod číslom MF/20534/2008-82 – **3 173 tis. Sk**.
- Technické zhodnotenie nehnuteľného majetku na základe Preberacieho protokolu o odovzdaní a prevzatí verejnej práce v zmysle vyhlášky MVaRR SR č. 83/2008 Z. z., názov verejnej práce „Prístavba a rekonštrukcia budovy Správy katastra Dunajská Streda“ – **20 035 tis. Sk**.

Ku koncu hodnoteného obdobia **nehnutel'ný majetok** v správe Katastrálneho úradu v Trnave bol nasledovný:

Katastrálny úrad v Trnave a Správa katastra Trnava (sídliaci v jednej budove)

- ❖ Nehnutel'ný majetok štátu vedený v KN na LV č. 6296 ako parc. č. 790/1 zastavané plochy a nádvorcia o výmere 1 055 m², parc. č. 790/2 zastavané plochy a nádvorcia o výmere 1 117 m², parc. č. 790/4 zastavané plochy a nádvorcia o výmere 3 539 m² v k. ú. Trnava a administratívna budova s. č. 615 stojaca na parc. č. 790/1 v k.ú. Trnava v spoločnej správe – **Katastrálny úrad v Trnave v podiele 4513/10000**, Krajský školský úrad v Trnave v podiele 3992/10000 a Krajské riaditeľstvo Policajného zboru v Trnave v podiele 1495/10000 z celku.

Správa katastra Piešťany

- ❖ Nehnutel'ný majetok štátu vedený v KN na LV č. 9243 ako administratívna budova s. č. 5053, stojaca na parc. č. 7118/2 v k.ú. Piešťany v spoločnej správe – Úrad práce, sociálnych vecí a rodiny v Piešťanoch v podiele 258345/485721, **Katastrálny úrad v Trnave v podiele 48330/485721**, Krajské riaditeľstvo Hasičského a záchranného zboru v Trnave v podiele 12303/485721 a Technický skúšobný ústav Piešťany, š.p. v podiele 166743/485721 z celku

Správa katastra Hlohovec

- ❖ Nehnutel'ný majetok štátu vedený v KN na LV č. 7422 ako parc. č. 2120/2 zastavané plochy a nádvoria o výmere 1 109 m², parc. č. 2120/3 zastavané plochy a nádvoria o výmere 2 842 m², v k. ú. Hlohovec a administratívna budova s. č. 3204 stojaca na parc. č. 2120/2 v k.ú. Hlohovec v spoločnej správe - Úrad práce, sociálnych vecí a rodiny v Piešťanoch v podiele 2464/2736 a **Katastrálny úrad v Trnave v podiele 272/2736** z celku.

Správa katastra Skalica

- ❖ Nehnutel'ný majetok štátu vedený v KN na LV č. 6533 ako parc. č. 4190/2 zastavané plochy a nádvoria o výmere 2 040 m², v k. ú. Skalica a administratívna budova s. č. 94 stojaca na parc. č. 4190/2 v k.ú. Skalica v spoločnej správe – Krajský súd v Trnave v podiele 75/100 a **Katastrálny úrad v Trnave v podiele 25/100** z celku.
- ❖ Nehnutel'ný majetok štátu vedený v KN na LV č. 7148 ako parc. č. 4190/5 zastavané plochy a nádvoria o výmere 146 m², v k. ú. Skalica a radové garáže s. č. 2243 stojace na parc. č. 4190/5 v k.ú. Skalica v spoločnej správe – Úrad práce, sociálnych vecí a rodiny v Senici v podiele 6/7 a **Katastrálny úrad v Trnave v podiele 1/7** z celku.

Správa katastra Senica

- ❖ Nehnutel'ný majetok vedený v KN na LV č. 304 ako parc. č. 88/2 zastavané plochy a nádvoria o výmere 555 m², parc. č. 89/1 zastavané plochy a nádvoria o výmere 388 m² a administratívna budova s. č. 749 stojaca na parc. č. 89/1 v k.ú. Senica nad Myjavou v spoluvlastníctve SR – **Katastrálny úrad v Trnave v podiele 6398/10000** z celku a Geodézia Bratislava, a. s. v podiele 3602/10000 z celku.
- ❖ Nehnutel'ný majetok štátu vedený v KN na LV č. 7746 ako parc. č. 88/1 zastavané plochy a nádvoria o výmere 285 m², parc. č. 88/3 zastavané plochy a nádvoria o výmere 250 m², parc. č. 88/4 zastavané plochy a nádvoria o výmere 334 m² a prístavba administratívnej budovy s. č. 1596 na parc. č. 88/4 v k. ú. Senica nad Myjavou v správe **Katastrálny úrad v Trnave v celosti.**

Správa katastra Dunajská Streda

- ❖ Nehnutel'ný majetok vedený v KN na LV č. 6892 ako parc. č. 3521/3 zastavané plochy a nádvoria o výmere 386 m², parc. č. 3521/4 zastavané plochy a nádvoria o výmere 399 m², parc. č. 3521/5 zastavané plochy a nádvoria o výmere 325 m², v k. ú. Dunajská Streda a stavba – administratívna budova s. č. 5866, stojaca na parc. č. 3521/3 v k.ú. Dunajská Streda vo vlastníctve SR v správe **Katastrálny úrad v Trnave v celosti.**
- ❖ Nehnutel'ný majetok vedený v KN na LV č. 6891 ako parc. č. 3521/1 zastavané plochy a nádvoria o výmere 915 m², parc. č. 3521/2 zastavané plochy a nádvoria o výmere 275 m², v k. ú. Dunajská Streda a stavba – administratívna budova s. č. 1468, stojaca na parc. č. 3521/2 v k.ú. Dunajská Streda v spoluvlastníctve SR v správe **Katastrálny úrad v Trnave v podiele 329/501** z celku a Geodézia Bratislava, a. s. Bratislava v podiele 172/501 z celku.

Správa katastra Galanta

V súčasnosti sídli v prenajatých priestoroch od VÚB, a.s. na Mierovom námestí č. 2 v Galante.

V správe Katastrálneho úradu v Trnave je majetok štátu:

- ❖ Nehnutel'ný majetok štátu vedený v KN na LV č. 28 ako parc. č. 218/1 zastavané plochy a nádvoria vo výmere 1 564 m², a na nej stojaca administratívna budova s. č. 10 a parc. č. 218/2 zastavané plochy a nádvoria vo výmere 999 m² v k. ú. Galanta vo vlastníctve SR v správe **Katastrálny úrad v Trnave v celosti.**
- ❖ Nehnutel'ný majetok štátu vedený v KN na LV č. 4707 ako parc. č. 218/3 zastavané plochy a nádvoria vo výmere 105 m², a na nej stojaca budova – sklad - s. č. 570 v k. ú. Galanta vo vlastníctve SR v správe **Katastrálny úrad v Trnave v celosti.**

Stroje, prístroje a zariadenia - zvýšenie hodnoty o **11 865 tis. Sk** v roku 2008 oproti roku 2007 predstavuje:

- Preradenie cudzieho majetku do majetku organizácie na základe Zmluvy o prevode správy uzatvorenej v zmysle § 9 zákona NR SR č. 278/1993 Z. z. o správe majetku štátu v znení neskorších predpisov zo dňa 28.07.2008 - prevod správy hnutel'ného majetku SR dodaný na katastrálne pracoviská Európskym spoločenstvom v rámci programu pomoci PHARE podľa finančných memoránd FM 98 a FM 99 – **13 121 tis. Sk.**
- Správa katastra Skalica – počítačová sieť, elektronický zabezpečovací systém - **335 tis. Sk**
- Správa katastra Dunajská Streda - elektronický zabezpečovací systém, elektrická požiarňa signalizácia – **168 tis. Sk.**
- Vyradenie hnutel'ného majetku z evidencie na základe Zmluvy o prevode správy uzatvorenej v zmysle § 9 zákona NR SR č. 278/1993 Z. z. o správe majetku štátu v znení neskorších predpisov zo dňa 12.09.2008 medzi Katastrálnym úradom v Trnave a Krajským školským úradom - **1 523 tis. Sk.**
- Vyradenie počítačovej siete Správa katastra Skalica – **236 tis. Sk**

Dopravné prostriedky – stav oproti roku 2007 sa ku koncu roka 2008 **nezmenil.**
Nezaradené investície – vo výške **466 tis. Sk** v roku 2008 predstavujú finančné prostriedky na vypracovanie projektovej dokumentácie na stavbu „Prístavba a rekonštrukcia budovy Správy katastra Galanta.

3. Drobný hmotný majetok – zvýšenie oproti roku 2007 o **1 770 tis. Sk** predstavuje

- **Prírastok** v roku 2008 vo výške **1 781 tis. Sk** predstavuje:
 - Majetok obstaraný z prostriedkov ESF - **955 tis. Sk**
 - Preradenie cudzieho majetku do majetku organizácie na základe Zmluvy o prevode správy uzatvorenej v zmysle § 9 zákona NR SR č. 278/1993 Z. z. o správe majetku štátu v znení neskorších predpisov zo dňa 28.07.2008 - prevod správy hnutel'ného majetku SR dodaný na katastrálne pracoviská Európskym spoločenstvom v rámci programu pomoci PHARE podľa finančných memoránd FM 98 a FM 99 - **267 tis. Sk**
 - Interiérové vybavenie vybavenie, prevádzková, kancelárska a telekomunikačná technika – **415 tis. Sk**
 - Majetok získaný prevodom správy na základe Zmluvy č. 05/2008 o bezodplatnom prevode správy majetku štátu uzatvorenej v zmysle § 9 zákona NR SR č. 278/1993 Z. z. o správe majetku štátu v znení neskorších predpisov dňa 12.06.2008 medzi Krajským školským úradom v Trnave a Katastrálnym úradom v Trnave – **78 tis. Sk**
 - Majetok získaný prevodom správy na základe Zmluvy č. 06/2008 o bezodplatnom prevode správy majetku štátu uzatvorenej v zmysle § 9 zákona NR SR č. 278/1993 Z. z. o správe majetku štátu v znení neskorších predpisov dňa 16.10.2008 medzi Krajským školským úradom v Trnave a Katastrálnym úradom v Trnave – **43 tis. Sk**
 - Preradenie z OTE do drobného hmotného majetku - **23 tis. Sk.**
- **Úbytok** vo výške **11 tis. Sk** predstavuje vyradenie drobného hmotného majetku na základe Zmluvy o prevode správy uzatvorenej v zmysle § 9 zákona NR SR č. 278/1993 Z. z. o správe majetku štátu v znení neskorších predpisov zo dňa 12.09.2008 medzi Katastrálnym úradom v Trnave a Krajským školským úradom.

4. Prenajatý majetok – Zníženie hodnoty prenajatého majetku o **6 076 tis. Sk** predstavuje:

- **Zaradenie** hnutel'ného majetku vo výpožičke, na základe Zmluvy o výpožičke hnutel'ného majetku štátu č. 18/0/T/2008 spísanej podľa § 659 Občianskeho zákonníka a zákona

NR SR č. 278/1993 Z. z. o správe majetku štátu v znení neskorších predpisov zo dňa 10.11.2008 – **4 338 tis. Sk.**

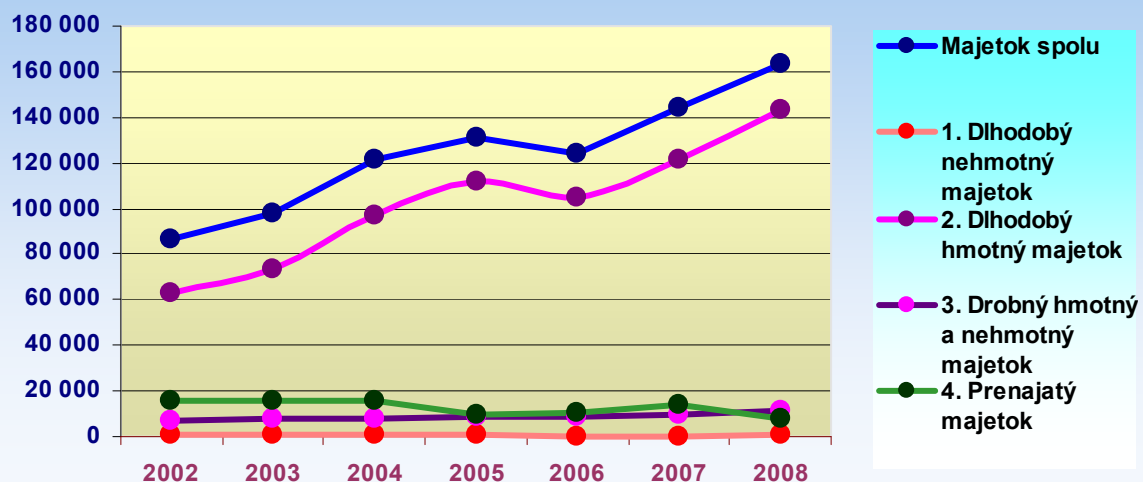
- **Zaradenie** hnuiteľného majetku na základe Zmluvy o prevode správy uzatvorenej v zmysle § 9 zákona NR SR č. 278/1993 Z. z. o správe majetku štátu v znení neskorších predpisov zo dňa 28.07.2008 - prevod správy hnuiteľného majetku SR dodaný na katastrálne pracoviská Európskym spoločenstvom v rámci programu pomoci PHARE podľa finančných memoránd FM 98 a FM 99 - **3 765 tis. Sk**
- **Preradenie** cudzieho majetku do majetku organizácie na základe Zmluvy o prevode správy uzatvorenej v zmysle § 9 zákona NR SR č. 278/1993 Z. z. o správe majetku štátu v znení neskorších predpisov zo dňa 28.07.2008 - prevod správy hnuiteľného majetku SR dodaný na katastrálne pracoviská Európskym spoločenstvom v rámci programu pomoci PHARE podľa finančných memoránd FM 98 a FM 99 – **14 179 tis. Sk.**

PREHĽAD MAJETKU ORGANIZÁCIE ZA ROKY 2002 - 2008

v nadobúdacej hodnote v tis. Sk

Ukazovateľ	Rok 2002	Rok 2006	Rok 2007	Rok 2008	Rozdiel 2008 - 2007	Index 2008 /2007	Index 2008 /2002
Majetok spolu	86 225	124 086	144 607	163 592	18 985	113,1	189,7
Z toho:							
1. Dlhodobý nehmotný majetok	547	136	136	927	791	681,6	169,5
2. Dlhodobý hmotný majetok	63 290	105 097	121 155	143 678	22 523	118,6	227,0
v tom: Pozemky	1 939	3 836	5 463	6 376	913	116,7	328,8
Stavby	38 018	70 540	74 192	102 160	27 968	137,7	268,7
Stroje, prístroje a Zariadenia	21 469	17 649	19 540	31 405	11 865	160,7	146,3
Dopravné prostriedky	1 367	2 502	3 057	3 057	0	100,0	223,6
Drobný DHM	297	225	214	214	0	100,0	72,1
Nezaradené investície	200	10 345	18 689	466	-18 223	2,5	233,0
3. Drobný hmotný a nehmotný Majetok	6 570	8 321	9 412	11 182	1 770	118,8	170,2
4. Prenajatý majetok	15 780	10 477	13 855	7 779	-6 076	56,1	49,3
5. Majetok v OTE	38	55	49	26	-23	53,1	68,4

Vývoj majetku v správe Katastrálneho úradu v Trnave za roky 2002 - 2008



V roku 2008 Katastrálny úrad v Trnave zadával zákazky na dodanie tovaru, na uskutočnenie stavebných prác a na poskytnutie služieb v zmysle zákona NR SR č. 25/2006 Z.z. o verejnom obstarávaní a o zmene a doplnení niektorých zákonov v znení neskorších predpisov, § 102 Zadávanie zákaziek s nízkymi hodnotami.

V súlade so „Smernicou Katastrálneho úradu v Trnave zo dňa 01.02.2006 k uplatňovaniu zákona NR SR č. 25/2006 Z.z. o verejnom obstarávaní a o zmene a doplnení niektorých zákonov v znení neskorších predpisov“ a jej „Dodatkom č. 1“ zo dňa 01.01.2007 a „Dodatkom č. 2“ zo dňa 02.11.2007 boli zadané:

a) zákazky s predpokladanou hodnotou nižšou ako 100 000,00 Sk bez DPH

P. č.	Predmet zákazky	Úspešný uchádzač	Zmluva	Cena bez DPH	Cena s DPH
1.	Rekonštrukcia priestorov SK Skalica	Správa mestského majetku, Nám. Slobody 10, 909 01 Skalica	Zmluva o dielo č. 2/2008	61 852,30	73 604,20
2.	Oprava omietok – Katastrálny úrad v Trnave	František Lukačovič „IN-EX“, 919 21 Zeleneč 368	Zmluva o dielo č. 8/2008		33 320,00
3.	PD - bezbariérový vstup – SK Skalica	Vincent Holúbek, Ružová 29, 909 01 Skalica	Zmluva o dielo na zhotovenie projektovej dokumentácie	24 370,00	29 000,00

b) zákazky s predpokladanou hodnotou bez DPH vyššou ako 100 000,00 Sk a nižšou ako 300 000,00 Sk

P. č.	Predmet zákazky	Úspešný uchádzač	Zmluva	Cena bez DPH	Cena s DPH
1.	Počítačová sieť – Správa katastra Skalica	Ing. Rastislav Miko RM – TES, Hlavná 32/18, 917 01 Trnava	Zmluva o dielo č. 1/2008		163 850,00
2.	Rekonštrukčné práce na SK Skalica – elektroinštalačné práce, stropy	Ladislav Regásek REMI, 908 63 Oreské 119	Zmluva o dielo č. 3/2008	118 650,68	141 194,50
3.	Elektrický zabezpečovací systém – SK Skalica	Ladislav Regásek REMI, 908 63 Oreské 119	Zmluva o dielo na poskytnutie technickej služby č. 4/2008	64 232,70	76 437,00
4.	Poskytovanie služby ochrany objektu – SK Skalica	PROFI V+K spol. s r.o., Priemyselná 2529/5, 90901 Skalica	Zmluva č. 114/2008 o zbere a vyhodnocovaní signálu o narušení objektu	2 000,00 mesačne	2 380,00 mesačne
5.	Žalúzie – SK D. Streda	Július Máhr, Blažov 213, 929 01 Kútniky	Zmluva o dielo č. 5/2008	32 251,00	38 379,00
6.	Automatická závara – Katastrálny úrad v Trnave	Ivan Rogel 929 29 Malženice 358	Zmluva o dielo č. 6/2008	50 875,00	60 541,00

7.	Oprava bleskozvodu – Katastrálny úrad v Trnave	TECHNIK Security, spol. s r.o., Sereďská 25, 917 05 Trnava	Zmluva o dielo č. 7/2008	57 750,00	68 722,50
8.	Kancelársky nábytok pre Katastrálny úrad v Trnava a SK Skalica	LIGNOFER spol. s r.o., Petzvalova 18, 917 02 Trnava	Kúpna zmluva č. 5/2008	112 627,00	134 026,00
9.	Elektrická požiarňa signalizácia – SK Dunajská Streda	Pro Metheus Slovakia, s.r.o., Jantárová 1870/19, 929 01 Dunajská Streda	Zmluva o dielo č. 9/2008	110 999,80	132 090,00
10.	Povinné zmluvné poistenie zodpovednosti za škodu spôsobenú prevádzkou motorového vozidla	Allianz–Slovenská poisťovňa, a.s. Dostojevského rad 4, 815 74 Bratislava	Flotilová poisťná zmluva		27 392,00 ročne za 8 vozidiel
11.	Kancelársky nábytok – SK Trnava	LIGNOFER, spol. s r.o., Petzvalova 18, 917 02 Trnava	Kúpna zmluva č. 6/2008	124 086,00	147 662,30

c) zákazky s predpokladanou hodnotou bez DPH vyššou ako 300 000,00 Sk a nižšou ako 1 000 000,00 Sk

P. č.	Predmet zákazky	Úspešný uchádzač	Zmluva	Cena bez DPH	Cena s DPH
1.	PD na stavbu „Prístavba a rekonštrukcia budovy SK Galanta“	Architektonická kancelária Ing. arch. Imrich Pleidel, SNP 17, 927 01 Šaľa	Zmluva o dielo na zhotovenie projektovej dokumentácie	780 000,00	928 200,00
2.	Prestavba budovy SK Skalica – bezbariérový vstup	ARS invest, spol. s r.o., Komenského 1, 909 01 Skalica	Zmluva o dielo č. 10/2008	520 907,13	619 880,00

V decembri 2008 vykonal Katastrálny úrad v Trnave prieskum trhu na predmet zákazky „Prenájom kopírovacích strojov so zabezpečením servisno-materiálových služieb“. S úspešným uchádzačom – Impromat-Slov, spol. s r o., Kocel'ova 9, 821 08 Bratislava bola uzatvorená zmluva č. 1/2009 o prenájme kopírovacích strojov so zabezpečením servisno-materiálových služieb“ až v januári 2009.

Katastrálny úrad v Trnave realizoval v roku 2008 projekt spolufinancovaný z prostriedkov **EURÓPSKEHO SOCIÁLNEHO FONDU „Certifikát ECDL pre kataster nehnuteľností Trnava“**. Jednalo sa o projekt vzdelávania, ktorý bol zameraný na zvýšenie informačnej gramotnosti zamestnancov Katastrálneho úradu v Trnave.

V zmysle zákona NR SR č. 25/2006 Z.z. o verejnom obstarávaní a o zmene a doplnení niektorých zákonov v znení neskorších predpisov zadal Katastrálny úrad v Trnave zákazku

na výber poskytovala služby – podlimitná zákazka – neprioritné služby – v zmysle § 95 zákona o verejnom obstarávaní bol použitý postup zadávania podprahových zákaziek. Verejné obstarávanie na výber poskytovateľa služby bolo zahájené ešte v roku 2007 a ukončené v januári 2008.

<i>P. č.</i>	<i>Predmet zákazky</i>	<i>Úspešný uchádzač</i>	<i>Zmluva</i>	<i>Cena bez DPH</i>	<i>Cena s DPH</i>
1.	Certifikát ECDL pre kataster nehnuteľností Trnava	DIMANO, a.s., Zahradnícka 151, 821 08 Bratislava	Zmluva o realizácii vzdelávania na účely získania ECDL č. 001/2008	2 104 100,00	2 503 879,00

V súvislosti s realizáciou projektu zadal Katastrálny úrad v Trnave nasledovné zákazky na dodanie tovaru, a na poskytnutie služieb v zmysle zákona NR SR č. 25/2006 Z.z. o verejnom obstarávaní a o zmene a doplnení niektorých zákonov v znení neskorších predpisov, § 102 Zadávanie zákaziek s nízkymi hodnotami a „**Smernice Katastrálneho úradu v Trnave** zo dňa 01.02.2006 k uplatňovaniu zákona NR SR č. 25/2006 Z.z. o verejnom obstarávaní a o zmene a doplnení niektorých zákonov v znení neskorších predpisov“ a jej „Dodatkom č. 1“ zo dňa 01.01.2007 a „Dodatkom č. 2“ zo dňa 02.11.2007:

<i>P. č.</i>	<i>Predmet zákazky</i>	<i>Úspešný uchádzač</i>	<i>Zmluva</i>	<i>Cena bez DPH</i>	<i>Cena s DPH</i>
1.	Technické zariadenia pre zabezpečenie projektu	RM tes, s.r.o., Hlavná 18, 917 01 Trnava	Kúpna zmluva č. 1/2008	723 978,20	861 534,00
2.	Interiérové stojany a vlajky	2U spol. s r.o., Martinengova 1, 811 02 Bratislava	Kúpna zmluva č. 2/2008	38 145,00	45 392,50
3.	Prostriedky pre zabezpečenie publicity a školiaci materiál	DIPS, s.r.o., Pekárska 21, 917 01 Trnava	Kúpna zmluva č. 3/2008	38 211,00	45 471,00
4.	Tabuľa so stojanom a príslušenstvom	Emil Holeš – KH Technik, Pažitná 56, 917 01 Trnava	Kúpna zmluva č. 4/2008	39 285,70	46 750,00
5.	Poistenie hnutel'ných vecí – Trnava	Allianz-Slovenská poisťovňa, a.s., Dostojevského rad 4, 815 74 Bratislava	Poistka č. 511015563		2 165,00
6.	Poistenie hnutel'ných vecí – D. Streda	Allianz-Slovenská poisťovňa, a.s., Dostojevského rad 4, 815 74 Bratislava	Poistka č. 511015562		2 000,00
7.	Poistenie hnutel'ných vecí – Hlohovec	Allianz-Slovenská poisťovňa, a.s., Dostojevského rad 4, 815 74 Bratislava	Poistka č. 511015557		2 000,00
8.	Poistenie hnutel'ných vecí – Senica	Allianz-Slovenská poisťovňa, a.s.,	Poistka č. 511015561		2 000,00

		Dostojevského rad 4, 815 74 Bratislava			
9.	Poistenie hnutel'ných vecí – Galanta	Allianz-Slovenská poisťovňa, a.s., Dostojevského rad 4, 815 74 Bratislava	Poistka č. 511017428		2 000,00
10.	Poistenie hnutel'ných vecí – Skalica, Piešťany	Allianz-Slovenská poisťovňa, a.s., Dostojevského rad 4, 815 74 Bratislava	Poistka č. 511022055		2 000,00

6. PERSONÁLNE OTÁZKY

6.1 Plán mzdových prostriedkov a zamestnancov

Rozpisom záväzných ukazovateľov štátneho rozpočtu na rok 2008, v zmysle prílohy listu č. 342-2008-EO/246, úpravami plánu mzdových prostriedkov a rozpočtovými opatreniami Úradu geodézie, kartografie a katastra mal Katastrálny úrad v Trnave na rok 2008 schválený rozpočet na mzdy v sume 41882 tis. Sk.

V prílohe listu č. 342-2008-EO/246 mal Katastrálny úrad v Trnave stanovený limit zamestnancov pre rok 2008 v počte 203 osôb. Interným rozpočtovým opatrením zo dňa 28. 5. 2008 na rok 2008 č. A/4/2008 Úrad geodézie, kartografie a katastra SR presunul rozpočtové prostriedky a upravil limit zamestnancov na rok 2008 o 3 466 tis. SK a o jedného zamestnanca, čiže na 204 osôb. Rozpočtovým opatrením MF SR č. 12/2008 zo dňa 10. 9. 2008 bolo povolené prekročenie limitu výdavkov – mzdy, platy a ostatné osobné vyrovnania o 450 tis. Sk a interným rozpočtovým opatrením A/23/2008 zo dňa 2. 12. 2008 bolo na mzdy, platy a ostatné osobné vyrovnania presunutých 321 tis. Sk. Celkový rozpočet mzdových prostriedkov na rok tak činil 49408 tis. Sk. Navýšenie mzdových prostriedkov malo hlavne zabezpečiť odmeňovanie zamestnancov podľa dosahovaných výkonov a plnení termínov a úpravu plátov podľa usmernenia.

Na základe usmernenia Katastrálny úrad v Trnave vykonal po 1. 6. 2008 úpravu plátov zamestnancov formou navýšenia osobných príplatkov.

Čerpanie mzdových prostriedkov za obdobie 1-12/2008 predstavuje 49408 tis. SK, čo je plnenie na 100 %. Priemerná mzda zamestnanca v roku 2008 činila 20.690,- Sk.

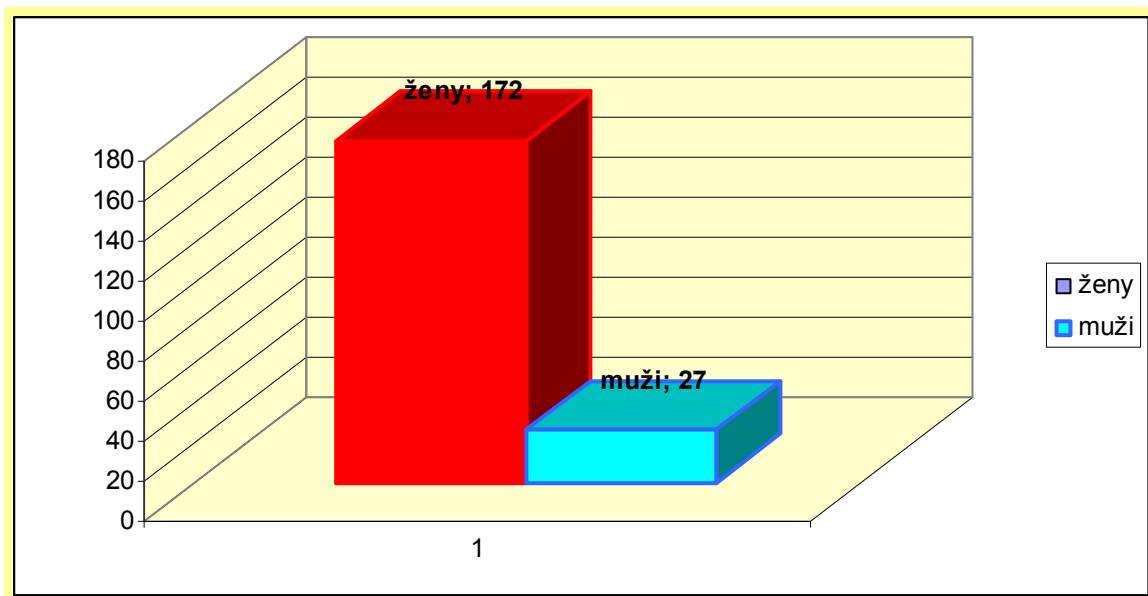
Obsadenie štátnozamestnaneckých miest a miest vo verejnom záujme za rok 2008 je uvedené v tabuľke.

	Limit počtu zamestnancov rok 2008 – k 1. 1.	Limit počtu zamestnancov rok 2008 – k 1. 6.	Skutočnosť – prepočítaný počet
SPOLU:	203	204	199

Prehľad počtu zamestnancov za obdobie rokov 2002 – 2008

	Rok 2002	Rok 2003	Rok 2004	Rok 2005	Rok 2006	Rok 2007	Rok 2008
% plnenie:	96,09 %	97,55 %	97,59 %	97,17 %	95,75 %	95,73 %	97,24 %

V hodnotenom období mal Katastrálny úrad v Trnave priemerný evidenčný počet 198,4 zamestnancov, čo predstavuje plnenie plánu zamestnancov na 97,24 %. Z toho bolo 172 žien a 27 mužov, čo predstavuje v percentuálnom vyjadrení 86,43 % žien a 13,57 % mužov.



Katastrálny úrad v Trnave po dohode s Katastrálnym úradom v Bratislave dočasným preložením uvoľnil dve zamestnankyne na výpomoc pre Správu katastra Senec na obdobie od 3. 3. 2008 do 14. 3. 2008 na zabezpečenie výkonu odbornej špecializovanej činnosti na úseku katastra nehnuteľností a dodržania zákonných lehôt.

Problematickou je pomerne vysoká fluktuácia zamestnancov, najmä odborníkov z oblasti katastra a právnikov, ktorých štátna správa nemôže v zmysle zákonných a rozpočtových možností adekvátne finančne ohodnotiť. Katastrálny úrad v Trnave v priebehu roka 2008 sledoval plnenie úloh jednotlivých správ katastra porovnávaním počtov zamestnancov a ich výkonov a na základe záverov uvedenej činnosti boli realizované vnútorné organizačné zmeny v personálnej oblasti.

K 01. 12. 2008 sa organizačnou zmenou zrušili dve štátnozamestnanecké miesta na Správe katastra Trnava, odd. zápisov práv k nehnuteľnostiam a následne sa vytvorilo po jednom ŠZM na Správe katastra Dunajská Streda a Správe katastra Skalica. Nakoľko zamestnanci, ktorých sa organizačná zmena týkala, ponúkané miesta neprijali, bol s nimi štátnozamestnanecký pomer ukončený.

6.2 Vznik a skončenie štátnozamestnaneckého alebo pracovného pomeru

Za rok 2008 vedúci služobného úradu, Katastrálneho úradu v Trnave vymenoval do štátnozamestnaneckého pomeru:

8 zamestnancov do prípravnej štátnej služby na základe výberového konania, po skončení prípravnej ŠS boli vymenovaní do stálej štátnej služby podľa § 24 zákona 312/2001 Z. z.,

1 štátny zamestnanec bol vymenovaný do stálej štátnej služby na základe trvalého preloženia,

10 štátnych zamestnancov bolo vymenovaných do dočasnej štátnej služby v zmysle § 25 ods.2 písm. c) zákona,

10 zamestnancov bolo prijatých na dohodu o pracovnej činnosti.

Štátnozamestnanecký pomer skončilo:

7 štátnych zamestnancov na vlastnú žiadosť v zmysle § 41 zákona,

2 zamestnanci skončili štátnozamestnanecký pomer zmysle § 43 ods. 1 písm. b) zákona, uplynutím dočasnej štátnej služby,

2 zamestnankyne skončili štátnozamestnanecký pomer zmysle § 40 ods. 2 písm. a) zákona, organizačná zmena, v rámci ktorej boli zamestnancom ponúknuté novovytvorené pracovné miesta, ktoré im boli ponúknuté v zmysle § 27 b a § 29 e a ktoré neprijali,

2 štátne zamestnankyne boli dočasne preložené na výkon štátnej služby do služobného úradu – Katastrálneho úradu v Bratislave na obdobie od 3.3.2008 – 14.3.2008,

1 zamestnanec prijatý na dohodu o pracovnej činnosti skončil na vlastnú žiadosť podľa § 228a, ods. 3 Zákonníka práce

2 zamestnanci prijatí na dohodu o pracovnej činnosti skončili výpoveďou podľa § 228a, ods. 3 Zákonníka práce.

6.3 Obsadzovanie štátnozamestnaneckých miest

Katastrálny úrad v Trnave pri získavaní a výbere štátnych zamestnancov postupuje v súlade so zákonom 312/2001 Z. z. o štátnej službe a o zmene a doplnení niektorých zákonov a v zmysle Služobného predpisu ÚGKK SR č. 1/2006, ktorý určuje podrobnosti výberového konania na štátnozamestnanecké miesta, aby bola zabezpečená jednotnosť postupu pri výbere štátnych zamestnancov. Praktická aplikácia výberových konaní na obsadenie voľných štátnozamestnaneckých miest je zameraná na profesionálnu úroveň uchádzačov na vykonávanie špecializovanej činnosti na úseku katastra nehnuteľností, znalosť Ústavy SR a zákona o štátnej službe.

Na základe zmeny zákona od 1. 6. 2006 vyhlasuje výberové konanie Úrad geodézie, kartografie a katastra SR. Okrem toho Katastrálny úrad v Trnave zverejňuje voľné štátnozamestnanecké miesta na webovej stránke Katastrálneho úradu v Trnave (www.kataster.skgeodesy.sk/TT/).

Prehľad výberových konaní v roku 2008

Rok 2007	Počet nahlásených voľných ŠZM	Počet prihlásených uchádzačov	Počet zúčastnených Uchádzačov	Počet úspešných uchádzačov	VK uskutočnené	VK úspešné	VK neúspešné
marec	2	27	16	3	14.3.2008	2	0
máj	2	16	6	1	13.5.2008	1	1
	1	1	1	1	29.5.2008	1	0
september	4	27	12	4	25.9.2008	4	0
november	1	2	1	1	25.11.2008	1	0
Spolu:	10	73	36	10		9	1

K 31. 12. 2008 evidujeme voľné štátnozamestnanecké miesta:

SK Dunajská Streda:

1 funkčné miesto: radca – oddelenie zápisov práv k nehnuteľnostiam

SK Skalica:

1 funkčné miesto: samostatný radca – oddelenie zápisov práv k nehnuteľnostiam.

K 31. 12. 2008 Katastrálny úrad v Trnave eviduje 16 žien na materskej a rodičovskej dovolenke, z ktorých nemá obsadené štátnozamestnanecké miesta na vykonávanie odbornej špecializovanej činnosti na úseku katastra nehnuteľností, ako je: vedúca technického odboru na KÚ Trnava, zamestnankyňa oddelenia technického, dokumentácie a poskytovania informácií na SK Piešťany, jedno miesto z KÚ Trnava zastupované v dočasnej štátnej službe počas čerpania rodičovskej dovolenky na SK Skalica.

6.4 Dohoda o brigádnickej práci študenta

V roku 2008 sme na Dohodu o brigádnickej práci študenta v zmysle § 227 a 228 Zákonníka práce zamestnávali 7 študentov. Študenti na základe uzatvorenej dohody doručovali adresátom poštu správ katastra, čím sa ušetrili finančné prostriedky na položke poštovného.

6.5 Absolventská prax

V spolupráci s úradmi práce sociálnych vecí a rodiny v kraji v roku 2008 boli uzatvorené dohody v zmysle § 51 zákona 5/2004 Z. z. o službách v zamestnanosti a o zmene a doplnení niektorých zákonov v znení neskorších predpisov, vyhlášky Ministerstva práce, sociálnych vecí a rodiny SR č. 44/2004, na vykonávanie absolventskej praxe pre 8 absolventov škôl. Absolventská prax bola po dohode s príslušnými Úradmi práce, sociálnych vecí a rodiny skrátaná a bola jednotlivými absolventmi vykonávaná do 30. 11. 2008. Absolventi odpracovali 894 dní čo, pri úväzku 4 hodiny denne, predstavuje 3576 hodín. Pri prepočte na úväzok riadneho služobného času 7,5 hodiny to predstavuje 476,8 pracovných dní, t.j. v priemere 1,91 zamestnanca. Absolventi boli na výkon absolventskej praxe zaradovaní hlavne na podateľne správ katastra. Pracovná činnosť absolventov bola zameraná na evidovanie došlej a odolanej pošty, archivovanie spisov, plombovanie listov vlastníctva a iné pomocné administratívne práce.

6.6 Čerpanie dovolenky za rok 2008 - stav k 31. 12. 2008

Organizačný útvar:	evidenčný počet	nárok	Zostatok RD	počet	krátenie	zostatok dni RD	Počet žien na MD a RD	z toho zostatok RD	Zostatok RD
	zamestn. k 31.12.	dovolenky na r. 2008	RD z r.2007	vyčerp. dní do 31.12.2008		k 1. 1. 2009	na MD a RD	u žien na MD a RD	k 1. 1. 2009 bez žien na MD
KÚ Trnava	21	650,0	148,0	718,0	4,0	76,0	3	59,5	16,5
SK Trnava	34	940,5	373,5	1217,0	0	97,0	3	97,0	0
SK D. Streda	34	995,0	236,0	1183,0	5,0	43,0	2	32,0	11,0
SK Galanta	35	1040,5	234,0	1217,0	8,5	49,0	2	22,0	27,0
SK Hlohovec	15	435,0	90,0	515,0	0	10,0	0	0	10,0
SK Piešťany	20	615,0	133,5	715,0	4,0	29,0	1	29,0	0
SK Senica	25	732,5	152,5	807,0	20,5	57,5	5	57,5	0
SK Skalica	15	392,5	78,5	471,0	0	0	0	0	0
spolu:	199	5801,0	1446,0	6843,0	42,0	361,5	16	297	64,5

Za rok 2008 čerpali zamestnanci riadnu dovolenku v počte 6843 dní z nároku v roku 2008 a zostatku z roku 2007, čo predstavuje čerpanie na 94,43 % z celkového nároku na riadnu dovolenku. Zostatok dovolenky činí 361,5 dňa, z toho 297 dní je nevyčerpanej

dovolenky z dôvodu čerpania materskej a rodičovskej dovolenky a zostatok 64,5 dní nevyčerпали zamestnanci z dôvodu pracovnej neschopnosti a ostatných prekážok na strane zamestnanca, čo pripadá v priemere 0,33 dňa nevyčerpanej dovolenky na zamestnanca.

6.7 Pracovná neschopnosť

Z dôvodu pracovnej neschopnosti a úrazov v roku 2008 bolo neodpracovaných 2067 kalendárnych dní, čo je v porovnaní s rokom 2007 pokles o 361 kalendárnych dní. Z toho: pre nemoc 1794 dní, pre ostatné úrazy 152 dní, pre pracovné úrazy 121 dní.

Neprítomnosť na pracovisku z dôvodu pracovnej neschopnosti je v percentuálnom vyjadrení je nasledovná:

Ženy:

	PN:	Prac. úrazy	Ostatné úrazy:	Spolu:
Dni:	1698	121	152	1971
%:	2,33	0,17	0,21	2,84

Muži:

	PN:	Prac. úrazy	Ostatné úrazy:	Spolu:
Dni:	96	0	0	96
%:	0,13	0	0,00	0,13

Kvalifikačná štruktúra: - štátnych zamestnancov k 31. 12. 2008:

	VŠ				VŠ I. st.	ÚSO			Gym.	SA:
	GK	právo	ekon.	iné		GK	ekon.	iné		
KÚ Trnava	5	2	4	4	1		2			18
SK Trnava	10	1		1	2	15	2		3	34
SK D. Streda	4	1			2	8	2	7	9	33
SK Galanta	5	3		2	2	11	2	6	4	35
SK Hlohovec	2	2	1		4	3	3			15
SK Piešťany	3	2		2	2	6	1	2	2	20
SK Senica	2	1		3	3	3	9	3	1	25
SK Skalica	1	2		2	2	1	4	2	1	15
Spolu	32	14	5	14	18	47	25	20	20	195

Zamestnancov pri výkone prác vo verejnom záujme k 31. 12. 2008:

	VŠ	VŠ	VŠ	VŠ	VŠ	ÚSO	ÚSO	ÚSO	Gym.	SA:
	GK	právo	ekon.	Iné	I. st.	GK	ekon.	iné		
KÚ Trnava	1			1				1		3
SK Dunaj. Streda									1	1
Spolu	1			1						4

Veková štruktúra zamestnancov k 31. 12. 2008:

Organizačný Útvár	vek do 20 rokov	vek do 30 rokov	vek do 40 rokov	vek do 50 rokov	vek do 60 rokov	vek nad 60 rokov	počet zamestnancov spolu:
KÚ Trnava		2	8	3	7	1	21
SK Trnava		5	12	8	9		34
SK Dunajská Streda		3	15	6	10		34
SK Galanta		3	11	11	8	2	35
SK Hlohovec			6	6	2	1	15
SK Piešťany			7	11	2		20
SK Senica		3	6	8	5	3	25
SK Skalica		3	6	3	3		15
organizácia spolu		19	71	56	46	7	199

6.8 Aktivity na podporu rozvoja ľudských zdrojov

V hodnotenom období boli zo strany úradu zabezpečené pre zamestnancov aktivity, ktoré podporujú kvalitu odborného rastu, školenia a odborné semináre, ktoré boli zamerané na odborné vzdelávanie.

Cieľom vzdelávania zamestnancov Katastrálneho úradu v Trnave bola podpora rozvoja vedomostí na vykonávanie štátnej služby profesionálne, pružne, nestranné na základe Etického kódexu štátneho zamestnanca, prehĺbenie odborných vedomostí, zvýšenie profesionálneho a odborného rastu a tým aj následné skvalitnenie vykonávaných prác v služobnom úrade.

Rok 2008 bol zameraný projekt vzdelávania pod názvom „Certifikát ECDL pre kataster nehnuteľností Trnava“, ktorého cieľom bola podpora ďalšieho vzdelávania a prípravy zamestnancov v štátnej a verejnej správe s cieľom zvýšenia kvality administratívnych kapacít. Potreba realizácie tohto projektu vyplynula za „Konceptie vzdelávania Katastrálneho úradu v Trnave na obdobie rokov 2006 – 2008“ vypracovanej v súlade so zákonom NKR SR č. 386/1997 Z. z. o ďalšom vzdelávaní v znení neskorších predpisov, uznesením vlády SR č. 79/2004 – Konceptia vzdelávania štátnych zamestnancov, uznesením vlády SR č. 157/2004 – Konceptia celoživotného vzdelávania v SR. Program Európsky vodičský preukaz na počítače je kvalifikačný program na získanie a preukázanie digitálnej gramotnosti, t.j. vedomostí a zručností potrebných pre efektívne využívanie informačných a komunikačných technológií. ECDL poskytuje prepracovaný, overený a odporúčaný kvalifikačný štandard základnej digitálnej gramotnosti, garantuje jednotnú úroveň práce s informačnými technológiami a je celoeurópsky uznávaný.

Projekt sa realizoval v období od 11. 10. 2007 do 30. 11. 2008. Prvou aktivitou realizácie projektu bol výber školiteľa. Od 04. 02. 2008 sa podľa spracovaných harmonogramov školení, rozdelením zamestnancov do skupín podľa jednotlivých správ katastra začalo s realizáciou prvých kurzov v priestoroch KÚ a správ katastra. Vzdelávanie bolo rozdelené do 7 tematických celkov – modulov, ktoré prebiehalo v dvoch etapách v rozsahu 11 pracovných dní. Na získanie Certifikátu ECDL Štart a Certifikátu ECDL bolo potrebné vykonať skúšky – test z každého modulu.

Účasťou na vzdelávaní jednotlivých modulov a vykonaním skúšky – testu z každého modulu vymeškali zamestnanci celkom 2576 pracovných dní.

pracovisko	I. etapa modul 1 - 4 6 dní				II. Etapa modul 5 - 5 dní 7			
	počet	počet dní	počet dní	Spolu	počet	počet dní	počet dní	spolu
	účastníko v vzdeláva nia	vzdeláva nia	testovani a		účastníko v vzdeláva nia	vzdeláva nia	testovani a	
KÚ Trnava	21	126	20	146	21	105	18	123
SK Trnava	35	210	34	244	35	175	34	209
SK D.Streda	34	204	33	237	32	160	31	191
SK Galanta	37	222	37	259	36	180	36	216
SK Hlohovec	15	90	15	105	15	75	15	90
SK Piešťany	21	126	21	147	21	105	21	126
SK Senica	25	150	25	175	22	110	22	132
SK Skalica	14	84	14	98	13	65	13	78
spolu:	202	1212	199	1411	195	975	190	1165

Koncepcia vzdelávania štátnych zamestnancov bola zameraná na školenie a pracovné semináre, na novely zákonov, ktoré potrebujú na odborný výkon štátnej služby, cestou školiacich agentúr, odborné školenia a semináre, ktoré uskutočnil nadriadený služobný úrad, odborné semináre a usmernenia konané vedúcimi odborov KÚ, vzdelávanie zamestnancov formou pracovných porád.

Pri výbere tém vzdelávania rozhodovalo aké teoretické vedomosti potrebujú zamestnanci pri výkone práce, ktoré vyplývajú z opisu činností štátnozamestnaneckého miesta, kde a ako môžu účastníci vzdelávania využiť získané vedomosti.

Vybraní zamestnanci sa priebežne zúčastňovali odborných školení súvisiacich s výkonom ich pracovnej činnosti, ktoré a boli zamerané na tieto témy:

Správca registratúry, Vyradovanie registratúrnych záznamov, Zákon o dani z príjmov, ročné zúčtovanie poisťného na verejné ZP, Účtovanie dlhodobého HM a NH majetku, Školenie WinIBEU, Účtovníctvo RO, obcí a VÚC, Duálny hotovostný peňažný obeh, vedenie pokladničnej evidencie, duálne zobrazovanie, Dlhodobý majetok v RO a PO v období prechodu na EURO, Nová metodika účtovania za rok 2008 a prechod na EURO v ŠS, Školenie Win PaM – personálna a mzdová agenda, Školenia súvisiace so zabezpečením informačného systému a so zavedením nových informačných systémov v súvislosti s APV VÚK, 2 zamestnanci sa zúčastnili skúšok osobitnej odbornej spôsobilosti podľa zákona č. 162/1995 Z. z. a zákona č. 215/1995 Z. z., ktoré predchádzali samoštúdiom odbornej literatúry. Novoprijatí zamestnanci boli preškolení v oblasti bezpečnosti pri práci, požiarnej ochrany a ochrany osobných údajov. Pravidelné opakované školenia z bezpečnosti a ochrany zdravia pri práci a z protipožiarnej ochrany vykonané pre všetkých zamestnancov KÚ, odborná príprava protipožiarnych hliadok, oboznámenie vedúcich zamestnancov s Plánom ochrany obyvateľstva pod vodnými dielami, Plánom evakuácie obyvateľstva, oboznámenie so zákonom o ochrane utajovaných skutočností a príslušných vyhlášok NBÚ.

Zamestnanci technického odboru sa zúčastnili na nasledovných odborných podujatiach, ktoré boli organizované v roku 2008:

- ÚGKK SR organizoval v dňoch 1.-2. apríla 2008 v Smoleniciach odborný seminár pre pracovníkov správ katastra a pracovníkov obvodných pozemkových úradov na tému „Pozemkové úpravy“. Organizačnými garantmi odborného seminára boli KÚ v Trnave a Krajský pozemkový úrad v Trnave,

- Poľský zväz geodetov organizoval v dňoch 15. – 18. 5. 2008 XIV. Medzinárodné Poľsko-Česko-Slovenské geodetické dni v meste Gdansk v Poľsku. Hlavnou témou medzinárodnej konferencie boli gravimetrické merania a využitie technológií GNSS (globálne navigačné satelitné systémy) v geodetickej praxi,

- Komora geodetov a kartografov v spolupráci s ÚGKK SR, Stavebnou fakultou STU Bratislava, Slovenskou spoločnosťou geodetov a kartografov, Slovenským zväzom geodetov, Zamestnávateľským zväzom geodézie a kartografie a Kartografickou spoločnosťou SR organizovala v dňoch 19. a 20. 11. 2008 v Bratislave 16. slovenské geodetické dni.

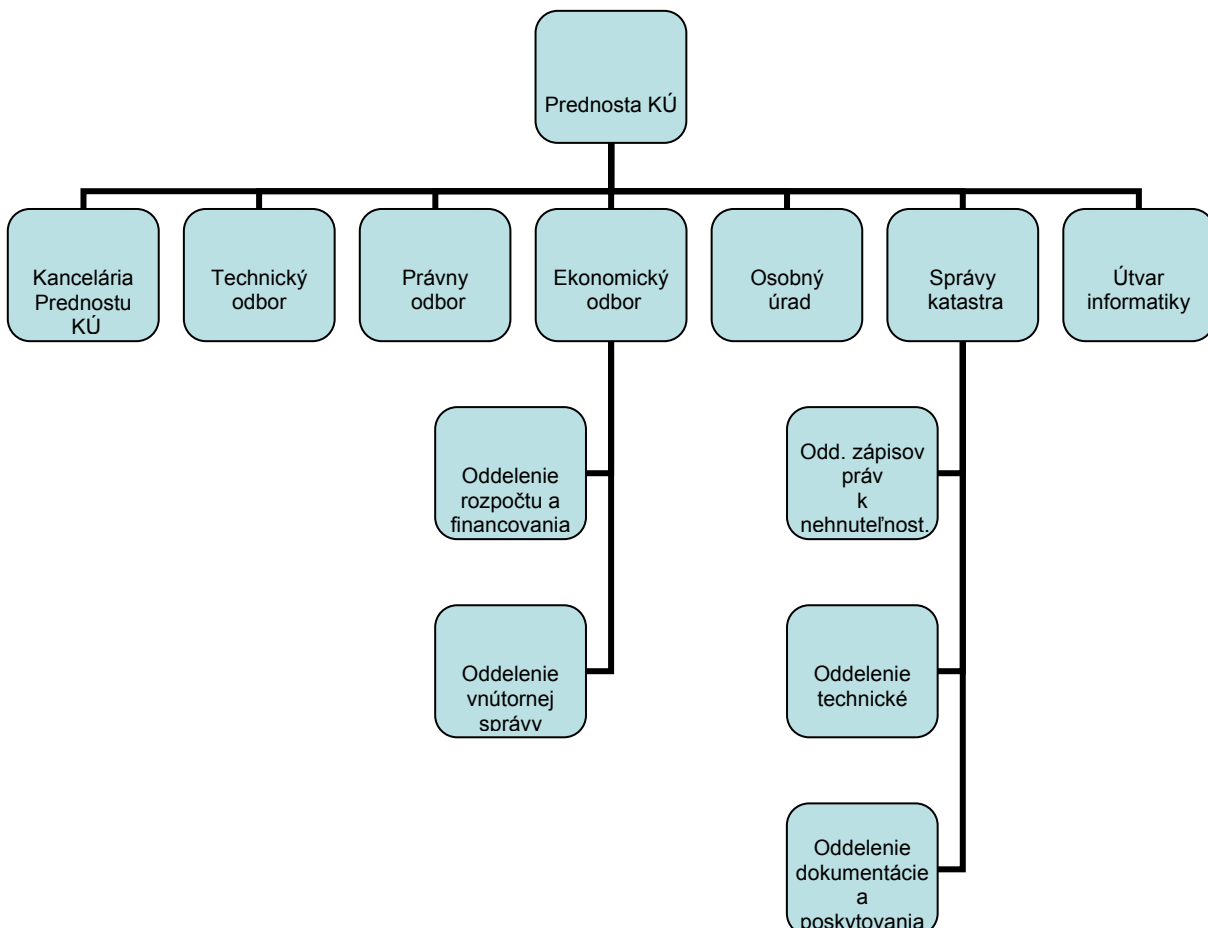
V mesiaci máj sa v Smoleniciach konala Porada ekonomických pracovníkov od 13.5. – 15.5.2008, ktorú poriadal Katastrálny úrad v Trnave a zúčastnili sa jej ekonomickí pracovníci všetkých katastrálnych úradov Slovenskej republiky.

V čase od 9. – 10. 10. 2008 sa vybraní zamestnanci KÚ a SK zúčastnili Konferencie o katastri nehnuteľností v Bardejove, ktorú usporiadal ÚGKK SR v spolupráci s Katastrálnym úradom v Prešove.

V rámci zabezpečenia kvality práce sa zamestnanci vzdelávajú najmä samoštúdiom zákonov a odbornej literatúry, vzhľadom na to, že prioritou je najmä plnenie požadovaných výkonov.

Koncepcia vzdelávania štátnych zamestnancov Katastrálneho úradu v Trnave v roku 2009 bude zameraná na prehľbovanie kvalifikácie štátnych zamestnancov, odborný rast a profesionalitu, na skvalitnenie práce štátnych zamestnancov. Plánujeme účasť zamestnancov na školeniach zameraných na novely zákonov, ktoré potrebujú na odborný výkon štátnej služby, školenia, ktoré bude usporadúvať nadriadený služobný úrad a Katastrálny úrad v Trnave. Prehľbovanie kvalifikácie štátnych zamestnancov sa bude tiež vykonávať priamo na správach katastra formou usmernení, pracovných porád a formou samoštúdia odbornej literatúry, zbierky zákonov a podobne.

6.9 Organizačná štruktúra Katastrálneho úradu v Trnave



7. CIELE A PREHĽAD ICH PLNENIA

7.1 Prehľad plnenia prioritných úloh

ÚGKK SR definoval pre rok 2008 katastrálnym úradom priority nasledovne :

a/ Úlohy vyplývajúce zo zákonov NR SR : zákona č. 162/1995 Z.z. o katastri nehnuteľností a o zápise vlastníckych a iných práv k nehnuteľnostiam v znení vyhl. č. 79/1996 Z.z. v znení neskorších predpisov, zákona č. 215/1995 Z.z. o geodézii a kartografii v znení neskorších predpisov a vykonávacej vyhlášky č. 178/1996 Z.z. a zákona č. 180/1995 Z.z. o niektorých opatreniach na usporiadanie vlastníctva k pozemkom v znení neskorších predpisov a vykonávacej vyhlášky č. 157/1996 Z.z..

Prehľad plnenia :

Podrobné hodnotenie plnenia Plánu vecných úloh za rok 2008 vyjadrené v merných jednotkách je uvedené v časti 3. tejto výročnej správy. Naplánované merné jednotky u jednotlivých činností boli splnené, okrem úlohy „Oprava chýb v KN“, kde plnenie bolo na%. Okrem hodnotenia splnenia plánovaných merných jednotiek, bolo cieľom dodržiavanie zákonných lehôt u činností, kde zákon túto lehotu stanovuje. S výnimkou Správy katastra Galanta, na ktorej prebehlo v roku 2008 testovanie VÚK, všetky správy katastra k 31.12.2008 dodržiavali zákonné lehoty.

b/ Úlohy vyplývajúce z Uznesenia vlády SR č. 970 zo dňa 07. 12. 2005 k návrhu na riešenie zintenzívnenia konaní o obnove evidencie niektorých pozemkov a právnych vzťahov k nim - splnenie harmonogramu nového zoznamu katastrálnych území s termínom ich ukončenia do r. 2011, s predpokladom zabezpečenia finančných prostriedkov na zabezpečenie projektu usporiadania pozemkového vlastníctva.

Prehľad plnenia :

Úloha sa priebežne plní, podľa zmluvných termínov. V roku 2008 bolo 13 ROEP, 4 projekty pozemkových úprav a 3 registre boli k 31. 12. 2008 v štádiu zapisovania.

c/ Zabezpečiť úlohy vyplývajúce z koncepcie informatizácie rezortu geodézie, kartografie a katastra do r. 2010, schválenej predsedom ÚGKK SR č. P – 348/2007 zo dňa 06.02.2007.

Prehľad plnenia :

Úloha bola splnená.

d/ Zabezpečiť úlohy vyplývajúce z „Plánu implementácie VÚK do prevádzky“.

Prehľad plnenia :

Úloha bola splnená iba na Správe katastra Galanta, z dôvodu, že v priebehu implementácie nadriadený orgán odporučil ukončiť projekt vzhľadom na veľké množstvo chýb systému a jeho nepoužitelnosť v rutinej prevádzke.

e/ Vykonať revíziu aktualizácie kódov chránených nehnuteľností v informačnom systéme katastra nehnuteľností (ISKN) vyplývajúcich z Usmernení ÚGKK SR č. KO-4675/2006, KO – 2589/2005 a KO -5171/2005.

Prehľad plnenia :

Úloha bola splnená.

f/ V spolupráci s GKÚ v Bratislave zabezpečiť plnenie úlohy číselného určenia hraníc katastrálnych území.

Prehľad plnenia :

Úloha bola splnená.

g/ Zabezpečiť úlohu dopracovania a aktualizácie VKMn vyhotovených pri ROEP s cieľom ich prevzatia do operátu katastra nehnuteľností.

Prehľad plnenia :

Úloha bola priebežne plnená.

7.2. Prehľad plnenia ekonomických ukazovateľov

Podrobné hodnotenie plnenia ukazovateľov štátneho rozpočtu za rok 2008 stanovených pre Katastrálny úrad v Trnave listom Úradu geodézie, kartografie a katastra SR č. 342-2008-EO/246 zo dňa 16.01.2008 je uvedené v časti 5 tejto správy.

7.3. Stanovenie cieľov na rok 2009

7.3.1 Ciele organizácie na rok 2009 sú orientované na splnenie prioritných úloh určených nadriadeným orgánom. Pri plnení týchto úloh bude snahou organizácie najmä :

- dodržiavanie zákonných lehôt pri rozhodovaní o návrhu na vklad práv do KN, oprave chyby v KN, zápise záznamom do KN, úradnom overovaní GP a vyhotovovaní identifikácií v lehote do 3 mesiacov,
- zintenzívnenie prác na kontrole, preberaní a zápise ROEP tak, aby do konca roka 2009 bolo zapísaných do katastra nehnuteľností ďalších 10 registrov,
- zabezpečiť prerozdelenie a plnú funkčnosť novo dodanej výpočtovej techniky z ÚGKK SR na správach katastra,
- zintenzívniť odbornú prípravu zamestnancov na prechod z doterajšieho systému spravovania katastra nehnuteľností k elektronickému spravovaniu.

7.3.2 V ekonomickej oblasti sa bude naďalej uplatňovať komplexný systém finančného riadenia zabezpečujúci dodržiavanie všeobecne záväzných právnych predpisov a dodržiavania hospodárnosti, efektívnosti a účinnosti pri hospodárení s verejnými prostriedkami.

V rámci skvalitňovania systému finančného riadenia v roku 2009 Katastrálny úrad v Trnave, z dôvodu získania informácií a prehľadov o výške jednotlivých rozpočtových výdavkov vynakladaných na činnosti zabezpečované katastrálnym úradom a správami katastra vypracuje „Audit spotreby kancelárskeho materiálu a prevádzkových nákladov za rok 2008“. Výsledky Auditu budú využívané pri zabezpečovaní splnenia záväzných ukazovateľov štátneho rozpočtu na rok 2009 a plnení úsporných opatrení na hospodárne vynakladanie prostriedkov štátneho rozpočtu roku 2009.

8. HODNOTENIE A ANALÝZA VÝVOJA ORGANIZÁCIE V ROKU 2008

Oblasť plnenia vecných úloh

Na základe dosiahnutých výsledkov hodnotíme činnosť katastrálneho úradu za rok 2008 kladne. Pokiaľ v roku 2007 bolo na plnenie použitých cca 270 270 001 SH pri 176,7 výkonných zamestnancov, v roku 2008 to bolo 266 221 SH a 166,7 zamestnanca t. j. o 4 zamestnancov menej. Na druhej strane porovnaním MJ roku 2007 a roku 2008 bol zaznamenaný u väčšiny ťažiskových činností nárast :

- registratúra o 7,8 %
- vklady o 8,8 %
- záznamy o 11,0 %

- GP o 26,8 %
- konanie o obnove evidencie niektorých pozemkov a právnych vzťahov k nim o 125,0 %
- preberanie a zápis registrov o 88,9 %,
- aktualizácia VKM o 31,0 %

Významnejší pokles bol zaznamenaný len u opráv chýb v katastrálnom operáte o 7,6 % a poskytovania informácií z katastra o 10,8 %.

Napriek nárastu podaní a zníženému počtu zamestnancov v roku 2008 organizácia splnila a prekročila plán v merných jednotkách s výnimkou opráv chýb v KN a k 31. 12. 2008 boli dodržiavané zákonné lehoty (okrem Správy katastra Galanta) na všetkých správach katastra v Trnavskom kraji. Správa katastra Galanta z dôvodu práce v novom systéme APV VÚK ako i z dôvodu, že v roku 2008 bola testovacím pracoviskom pre nový systém, nedodržiavala zákonné lehoty rozhodovania o vklade, zápise záznamom a lehoty úradného overovania GP. Pri hodnotení vývoja organizácie môžeme kladne hodnotiť aj ďalšie skutočnosti a to najmä :

- na základe výsledkov kontrol ÚGKK SR, ktorá zistila nedostatky vo vykazovaní údajov o katastrálnom konaní, podarilo sa na všetkých správach katastra zaktualizovať údaje,
- vo väčšom rozsahu, ako v minulých rokoch sa zintenzívnilo tempo prác na ROEP,
- zlepšila sa kvalita a odborná úroveň vykonávaných činností v porovnaní s predchádzajúcimi rokmi ako výsledok metodologickej a kontrolnej činnosti.

Z dlhodobého hľadiska za negatívny jav považujeme to, že kapacity úradu sa nedostatočne venovali zabezpečeniu technických činností ako napríklad - odstraňovaniu nesúladow výmer medzi SPI a SGI po zápise ROEP a dopracovaniu VKM, ktoré sa v budúcnosti môže prejaviť v znížení kvality katastrálneho operátu,

- pri neustálom náraste množstva úloh a zvyšovaní nárokov na ich výkony sa organizácii nepodarilo zamestnancom vytvoriť dostatok priestoru aj na ich adekvátne vzdelávanie a zvyšovanie odbornej úrovne, čoho dôsledkom bolo v r. 2008 aj neprijateľne vysoké % sťažností, vyhodnotených ako opodstatnené.

Oblasť plnenia úloh vyplývajúcich z informatizácie katastra

V roku 2008 proces elektronizácie katastra postupne nadobúdala konkrétnu podobu aj na samotných výkonných pracoviskách – správach katastra.

V marci roku 2008, po náročnej príprave, bola spustená plošná migrácia do APV VÚK na všetkých správach katastra v SR, pričom SK Galanta bola ÚGKK SR určená ako pilotné pracovisko s cieľom dôkladného otestovania APV VÚK v „živej prevádzke“. Skúsenosti na pilotných pracoviskách vyústili k pozastaveniu celoplošnej implementácie a harmonogram implementácie sa posunul na 02.jún 2008. Správa katastra Galanta pokračovala v testovaní APV VÚK za stálej technickej podpory pracovníkov VÚGK. Zistené chyby programu boli postupne odstraňované, alebo zdokumentované a ponechané na neskoršie vyriešenie. Následne, vzhľadom na množstvo chýb programu a jeho nefunkčnosť bolo, po odbornom posúdení riadiacim výborom VÚK, doporučené ukončiť projekt a jeho funkčné časti využiť v budúcnosti v novom programe, pričom Správa katastra Galanta zostala aj naďalej ako pilotné pracovisko.

Napriek tomu, že APV VÚK bol označený ako nepoužiteľný v rutinej prevádzke, Správa katastra Galanta ho naďalej používa a jej činnosť je zabezpečovaná vďaka maximálnemu úsiliu vynaloženému zo strany zamestnancov VÚGK a Katastrálneho úradu v Trnave.

Finančná oblasť

Ciele stanovené na rok 2008 organizácia plnila nasledovne:

Ukončená bola investičná akcia „Prístavba a rekonštrukcia budovy Správy katastra Dunajská Streda“. Tento zámer bol aj splnený. Dňa 18. 12. 2008 bolo pod č.

2481/3/VÝST/2008 Mestom Dunajská Streda vydané Kolaudačné rozhodnutie na uvedenú investičnú akciu. Celkový rozpočtový náklad stavby predstavoval 19 969 145,30 Sk.

Na zabezpečenie činnosti a vhodných podmienok pre vybavovanie klientov, v súvislosti s presťahovaním, Správy katastra Skalica bola v roku 2008 realizovaná investičná akcia „Prestavba budovy Správa katastra Skalica“ s rozpočtovým nákladom 1 103 965,50 Sk. V rámci nej bola realizovaná inštalácia počítačovej siete, rekonštrukčné práce, montáž EZS, projekt a realizácia vybudovania bezbariérového vstupu a prestavba oplatenia.

Pre zabezpečenie priestorových podmienok pre činnosť Správy katastra Galanta bola v roku 2008 uzatvorená „Zmluva o prevode správy nehnuteľného majetku štátu zo dňa 30. 04. 2008 uzatvorená v zmysle § 9 zákona NR SR č. 278/1993 Z. z. o správe majetku štátu v znení neskorších predpisov medzi Obvodným úradom v Galante ako odovzdávajúcim a Katastrálnym úradom v Trnave ako preberajúcim“, schválená Ministerstvom financií SR dňa 07. 07. 2008 pod číslom MF/20534/2008-82. V roku 2008 začali realizovať činnosti pre následnú rekonštrukciu a prístavbu uvedenej nehnuteľnosti. Bola vypracovaná projektová dokumentácia pre stavebné konanie v hodnote – 466 480,- Sk. V súčasnosti sa čaká na súhlas Ministerstva financií SR na začatie stavby s predpokladaným rozpočtovým nákladom 30 mil. Sk (995 818 €).

Záväzné ukazovatele štátneho rozpočtu na rok 2008, stanovené pre Katastrálny úrad v Trnave boli v hodnotenom období splnené a v želanom smere prekročené. Na základe dosiahnutých výsledkov za rok 2008 v porovnaní s predchádzajúcim rokom možno konštatovať, že:

- rozpočtované príjmy boli splnené na 122,8 % a oproti roku 2007 zaznamenali pokles o 8 tis. Sk,
- objem miezd v absolútnom vyjadrení vzrástol oproti roku 2007 o 6 313 tis. Sk a pri zamestnanosti 199 osôb v prepočítanom počte bola dosiahnutá priemerná mzda vo výške 20 690,- Sk, čo je viac oproti rovnakému obdobiu minulého roka o 2 999,- Sk, t.j. nárast o 17 %, pri neplnení počtu zamestnancov v roku 2008 o 5 osôb,
- u výdavkov v kategórii 630 – tovary a služby sa čerpalo menej prostriedkov, ako v porovnateľnom období minulého roka o 1 087 tis. Sk, čo vyplynulo zo skutočnosti, že rozpočet výdavkov tejto kategórie bol v roku 2008 nižší o 1 086 993,- Sk. Uvedená skutočnosť mala vplyv i na štruktúru čerpania rozpočtových prostriedkov a použitie prostriedkov v rámci povoleného prekročenia z prostriedkov prijatých podľa § 23 ods. 1 písm. i/ od účastníkov konania o obnove evidencie niektorých pozemkov a právnych vzťahov k nim.

9. HLAVNÉ SKUPINY UŽÍVATEĽOV VÝSTUPOV ORGANIZÁCIE

Údaje z katastra nehnuteľností boli požadované vo veľkej miere pre výkon štátnej správy, samosprávy, dedičské konania a činnosť exekútorov. Najčastejšie požadovali údaje z katastra:

- Geodetické kancelárie
- Advokátske kancelárie
- Notárske úrady
- Daňové úrady
- Súdny, exekútori
- Ostatné orgány štátnej správy (orgány ochrany životného prostredia, poľnohospodárskeho pôdneho fondu a lesného pôdneho fondu, Slovenský pozemkový fond)
- Orgány policajného zboru

- Obce a poľnohospodárske podniky
- Bankové inštitúcie
- Realitné kancelárie
- Fyzické osoby - vlastníci nehnuteľností a iné oprávnené osoby.

10. ZVEREJNENIE VÝROČNEJ SPRÁVY

Táto výročná správa bude zverejnená:

1. Na internetovej stránke Úradu geodézie, kartografie a katastra Slovenskej republiky
adresa: www.kataster.sk/geodesy.sk/TT/ do 30. 04. 2009.
2. V analógovej forme bude zaslaná
 - Úradu geodézie, kartografie a katastra Slovenskej republiky,
 - organizačným útvarom Katastrálneho úradu v Trnave.

11. ZÁVER

Výročnú správu o činnosti organizácie za rok 2008 **schvaľujem.**

V Trnave dňa 27. apríla 2009

JUDr. Ján Fančovič
prednosta

1. IDENTIFIKÁCIA ORGANIZÁCIE	2
2. POSLANIE A STREDNODOBÁ VÍZIA ORGANIZÁCIE	3
2.1 Poslanie organizácie	3
2.2 Hlavné úlohy	4
2.3 Parametre vykonávaných činností	5
2.4 Strednodobá perspektíva organizácie	6
2.4.1 Zabezpečovanie činností	6
2.4.2 Plnenie uznesenia vlády SR č. 63/2009...	7
2.4.3 Napĺňanie Koncepcie rozvoja katastra nehnuteľností a koncepcie informatizácie rezortu...	7
2.4.4 Ekonomická oblasť	9
3. CHARAKTERISTIKA PLÁNU VECNÝCH ÚLOH A JEHO PLNENIE	9
4. ČINNOSTI ORGANIZÁCIE	11
4.1 Úlohy katastrálneho úradu	11
4.1.1 Stále úlohy	11
4.1.2 Dlhodobé úlohy	16
4.1.3 Krátkodobé úlohy	22
4.2 Činnosť odborov a útvarov katastrálneho úradu	22
5. ROZPOČET KATASTRÁLNEHO ÚRADU	25
5.1 Rozpočtové opatrenia roku 2008	25
5.2 Príjmová časť rozpočtu	27
5.2.1 Rozpočtové príjmy	27
5.2.2 Príjmy prijaté podľa §23ods.1 zákona NR SR č. 523/2004 Z.z.	27
5.3 Výdavková časť rozpočtu	28
5.3.1 Čerpanie rozpočtových výdavkov	28
5.3.2 Povolené prekročenie	33
5.4 Pohľadávky k 31.12.2008	37
5.5 Neuhradené faktúry k 31. 12. 2008	38
5.6 Nenávratný finančný príspevok z Európskeho sociálneho fondu	38
5.7 Vývoj plnenia príjmov a čerpania výdavkov za roky 2002-2008	39
5.8 Majetok organizácie	43
6. PERSONÁLNE OTÁZKY	50
6.1 Plán mzdových prostriedkov a zamestnancov	50
6.2 Vznik a skončenie štátnozamestnaneckého pomeru a pracovného pomeru	51
6.3 Obsadzovanie štátnozamestnaneckých miest	52
6.4 Dohoda o brigádnickej práci študenta	53
6.5 Absolventská prax	53
6.6 Čerpanie dovolenky za rok 2008 stav k 31. 12. 2008	53
6.7 Pracovná neschopnosť	54
6.8 Aktivity na podporu rozvoja ľudských zdrojov	55
6.9 Organizačná štruktúra Katastrálneho úradu v Trnave	57

7. CIELE A PREHĽAD ICH PLNENIA	58
7.1 Prehľad plnenia prioritných úloh	58
7.2 Prehľad plnenia ekonomických ukazovateľov	59
7.3 Stanovenie cieľov na rok 2009	59
8. HODNOTENIE A ANALÝZA VÝVOJA ORGANIZÁCIE V ROKU 2008	59
9. HLAVNÉ SKUPINY UŽÍVATEĽOV VÝSTUPOV ORGANIZÁCIE	61
10. ZVEREJNENIE VÝROČNEJ SPRÁVY	62
11. ZÁVER	62
Príloha č. 1	63