

**VÝROČNÁ SPRÁVA
ÚRADU GEODÉZIE, KARTOGRAFIE A KATASTRA
SLOVENSKEJ REPUBLIKY
ZA ROK 2010**

Úvod

Potreby rezortu geodézie, kartografie a katastra (ďalej len „GKaK“) sú determinované potrebami vývoja spoločnosti. Základnou úlohou okrem rutínnej štandardnej činnosti je rozvoj a implementácia nových informačných technológií, nových metód merania zmien údajov katastra nehnuteľností (ďalej len „KN“) a nového programového vybavenia.

Rezort GKaK aktívne rieši aj úlohy vyplývajúce z programového vyhlásenia vlády Slovenskej republiky (ďalej len „SR“) po voľbách v roku 2010. Jedná sa najmä o ochranu vlastníckych práv k nehnuteľnostiam, budovanie informačného systému geodézie, kartografie a katastra (ďalej len „IS GKK“), ktorým sa zabezpečuje medziodvetvová komunikačná a informačná štruktúra, obstarávanie Registrov obnovenej evidencie pozemkov (ďalej len „ROEP“) a iné úlohy, súvisiace s vytváraním podmienok pre rozvoj podnikateľského prostredia ako základného predpokladu na sociálno-ekonomický rozvoj SR.

Medzi priority rezortu GKaK v roku 2010 patrilo zabezpečovanie stratégie informatizácie spoločnosti v podmienkach rezortu GKaK, implementáciou projektov eGovernmentu, v rámci Operačného programu Informatizácia spoločnosti (ďalej len „OPIS“), projektov EuroGeographics a smernice Európskej únie (ďalej len „EÚ“) INSPIRE.

V súlade s koncepčnými materiálmi v roku 2010 rezort GKaK zabezpečoval úlohy, ktoré sa týkali:

- Udržiavania realizácie geodetických referenčných systémov a transformačných vzťahov medzi nimi.
- Budovania Slovenskej permanentnej observačnej služby (ďalej len „SKPOS“) na využitie globálnych navigačných satelitných systémov (ďalej len „GNSS“).
- Tvorby Základnej bázy pre geografický informačný systém (ďalej len „ZB GIS“).
- Štandardizácie geografického názvoslovia (ďalej len „ŠGN“).
- Správy údajov KN.
- Bezplatného poskytovania údajov na internete, ako základnej funkcie verejnosti operátu KN.
- Aplikácie zaručeného elektronického podpisu a rezortnej elektronickej podateľne (ďalej len „REP“).

Z osobitne sledovaných úloh na úseku KN treba zdôrazniť dosiahnuté výsledky ohľadne:

- Čistenia údajov KN k aplikácií Elektronického systému katastra nehnuteľností (ďalej len „ESKN“).
- Zabezpečovania dodržiavania zákonom stanovených lehôt katastrálnych konaní.

Riaditeľka legislatívneho odboru	JUDr. Odeta Poldaufová
Riaditeľka odboru koordinácie projektov OPIS	Ing. Bronislava Tóthová
Riaditeľ/-ka katastrálneho odboru	Ing. Anna Somíková, trvalé preloženie dňom 31.12.2010 Ing. Jozef Vlček, vymenovaný dňom 1.1.2011
Riaditeľka odboru geodézie a medzinárodných vzťahov	Ing. Katarína Leitmannová
Riaditeľ odboru informatiky, bezpečnosti a krízového riadenia	Ing. Viktor Birmon
Riaditeľ/-ka odboru katastrálnej inšpekcie	Ing. Milan Hačko, PhD., odvolaný dňom 31.12.2010 Ing. Anna Somíková, vymenovaná dňom 1.1.2011
Riaditeľka odboru kontroly	Ing. Beáta Haršányiová
Audítorka	Ing. Anna Frniaková

**Organizačná schéma ÚGKK SR: v prílohe č. 1
ÚGKK SR priamo riadi:**

1 Geodetický a kartografický ústav Bratislava

Popis činnosti

Geodetický a kartografický ústav Bratislava (ďalej len „GKÚ“) je rozpočtová organizácia v pôsobnosti ÚGKK SR, bol zriadený 1. januára 1991, má pôsobnosť pre celé územie SR, zabezpečuje činnosť v oblasti budovania a údržby:

- geodetických základov (ďalej len „GZ“),
- centrálnej databázy katastra nehnuteľností (ďalej len „CDKN“),
- referenčných údajov pre GIS.

GKÚ je právnickou osobou s plnou právnou subjektivitou, v právnych vzťahoch vystupuje vo vlastnom mene.

Kontaktné údaje:

Chlumeckého 4

827 45 Bratislava 212

tel. č.: +4212 2081 6224

fax. č.: +4212 2081 7511

e-mail: gku@skgeodesy.sk

Riaditeľ: Ing. Marian Podoban, odvolaný dňom 6.10.2010

Mgr. Ľuboslav Michalík, vymenovaný na zastupovanie dňom 7.10.2010

2 Výskumný ústav geodézie a kartografie v Bratislave

Popis činnosti

Výskumný ústav geodézie a kartografie v Bratislave (ďalej len „VÚGK“) je príspevková organizácia v pôsobnosti ÚGKK SR, bol zriadený 1. januára 1970. VÚGK vyvíja svoju činnosť v oblastiach:

- KN,
- digitálna kartografia a ZB GIS,

- integrované GZ,
- projekty EÚ,
- budovanie technologickej infraštruktúry rezortu GKaK,
- školiaca a vzdelávacia činnosť.

Činnosť VÚGK je zameraná predovšetkým na potreby rezortu GKaK a rezortných organizácií, budovanie informačných systémov v oblasti GKaK.

VÚGK je právnickou osobou s plnou právnou subjektivitou, v právnych vzťahoch vystupuje vo vlastnom mene.

Kontaktné údaje:

Chlumeckého 4

826 62 Bratislava

tel. č.: +4212 2081 6180

fax. č.: +4212 4329 2028

e-mail: vugk@skgeodesy.sk

Riaditeľ: Ing. Ľudovít Hamaš, odvolaný dňom 25.10.2010

Mgr. Michal Lábus, vymenovaný na zastupovanie dňom 26.10.2010

3 Katastrálne úrady

Popis činnosti

Katastrálne úrady (ďalej len „KÚ“) vykonávajú štátnu správu na úseku katastra v územnom obvode kraja. Sídлом KÚ je sídlo kraja. Pôsobnosť KÚ je ustanovená v § 16a zákona Národnej rady Slovenskej republiky (ďalej len „NR SR“) č. 162/1995 Z. z. o katastri nehnuteľností a o zápise vlastníckych a iných práv k nehnuteľnostiam (katastrálny zákon) v znení neskorších predpisov a v zákone NR SR č. 215/1995 Z. z. o geodézii a kartografii v znení neskorších predpisov.

KÚ sú rozpočtovými organizáciami štátu, napojenými finančnými vzťahmi na rozpočet ÚGKK SR.

KÚ sú právnickými osobami s plnou právnou subjektivitou, v právnych vzťahoch vystupujú vo vlastnom mene.

Katastrálny úrad v Banskej Bystrici

Kontaktné údaje

Námestie Ľ. Štúra 1

974 05 Banská Bystrica

Tel. č.: +42148 281 9662

Fax: +42148 413 2435

e-mail: kubb@skgeodesy.sk

Prednosta: Ing. Mária Kováčová,

Katastrálny úrad v Bratislave

Kontaktné údaje

Chlumeckého 2

821 03 Bratislava 2

Tel. č.: +4212 2081 6501

Fax: +4212 4488 9995

e-mail: kuba@skgeodesy.sk

Prednostka: Ing. Mária Frindrichová, odvolaná dňom 27.10.2010

Ing. Oľga Stuparinová, vymenovaná dňom 28.10.2010

Katastrálny úrad v Košiciach

Kontaktné údaje

Južná trieda č. 82

040 17 Košice

Tel. č.: +42155 281 8033

Fax: +42155 729 7626

e-mail: kuke@skgeodesy.sk

Prednostka: Ing. Eva Trembeczká, odvolaná dňom 2.11.2010

Ing. Jarmila Vajdová, vymenovaná dňom 3.11.2010

Katastrálny úrad v Nitre

Kontaktné údaje

Štefánikova 69

949 01 Nitra

Tel. č.: +42137 281 9401

Fax: +42137 653 3797

e-mail: kunr@skgeodesy.sk

Prednostka: JUDr. Eva Belanová

Katastrálny úrad v Prešove

Kontaktné údaje

Konštantínova 6, P.O.BOX 97

080 01 Prešov

Tel. č.: +42151 281 8505

Fax: +42151 771 1573

e-mail: kupo@skgeodesy.sk

Prednosta: JUDr. Adrián Postha, odvolaný dňom 2.11.2010

Ing. Rudolf Stanek, vymenovaný dňom 3.11.2010

Katastrálny úrad v Trenčíne

Kontaktné údaje

M. R. Štefánika 20

911 50 Trenčín

Tel. č.: +42132 281 7201

Fax: +42132 744 5823

e-mail: kutn@skgeodesy.sk

Prednosta: Ing. Norbert Molnár, odvolaný dňom 15.11.2010

Ing. Roman Remo, vymenovaný dňom 16.11.2010

Katastrálny úrad v Trnave

Kontaktné údaje

Vajanského 2

917 01 Trnava

Tel. č.: +42133 281 9001

Fax: +42133 593 6340

e-mail: kutt@skgeodesy.sk

Prednostka: JUDr. Ján Fančovič, odvolaný dňom 4.11.2010

Ing. Monika Švecová, vymenovaná dňom 5.11.2010

Katastrálny úrad v Žiline

Kontaktné údaje

Hollého 7

011 81 Žilina

Tel. č.: +42141 281 7501

Fax: +42141 562 0426

e-mail: kuza@skgeodesy.sk

Prednosta: JUDr. Viera Urdziková, odvolaná dňom 4.11.2010

JUDr. Martin Sočuvka, vymenovaná dňom 5.11.2010

S.3 Strednodobé zámery rezortu

ÚGKK SR je ústredný orgán štátnej správy pre rezort GKaK. Jeho hlavnou úlohou je štátna správa a odborný dozor v rezorte GKaK.

ÚGKK SR priamo riadi 8 katastrálnych úradov (v Bratislave, v Trnave, v Trenčíne, v Nitre, v Žiline, v Banskej Bystrici, v Prešove a v Košiciach), GKÚ a VÚGK.

ÚGKK SR sa vo svojej činnosti riadi hlavne týmito všeobecne záväznými právnymi predpismi:

- zákon NR SR č. 215/1995 Z. z. o geodézii a kartografii v znení neskorších predpisov,
- zákon NR SR č. 162/1995 Z. z. o katastri nehnuteľností a o zápise vlastníckych a iných práv k nehnuteľnostiam (katastrálny zákon) v znení neskorších predpisov,
- zákon NR SR č. 180/1995 Z. z. o niektorých opatreniach na usporiadanie vlastníctva k pozemkom v znení neskorších predpisov,
- zákon NR SR č. 211/2000 Z. z. o slobodnom prístupe k informáciám a o zmene a doplnení niektorých zákonov (zákon o slobode informácií) v znení neskorších predpisov.

V roku 2010 si nastupujúca vláda SR okrem iných dôležitých úloh dala za cieľ využiť všetky dostupné zdroje na efektívne dobudovanie základnej informačnej infraštruktúry. Zároveň si vytýčila zámer posilniť vlastnícke práva k pôde, zefektívniť evidenciu vlastníckych vzťahov. (Jeden vlastník, jedno katastrálne územie, jeden list vlastníctva.) S tým súvisia aj kroky týkajúce sa KN a to dokončenie obnovy evidencie pôvodných pozemkov a právnych vzťahov k nim.

Podľa zákona NR SR č. 264/2008 Z. z. o kolkových známkach a o zmene niektorých zákonov, novelizovaného zákona NR SR č. 492/2009 Z. z. sú orgány ktoré vyberajú správne poplatky vo forme kolkových známk, povinné zabezpečiť ich predaj vo svojich priestoroch. Rezort GKaK situáciu riešil nainštalovaním kolkomatov. Komplexné riešenie vyberania správnych poplatkov bude po zhodnotení takého spôsobu úhrady, ktoré vyplynie z výsledkov už avizovaného zrušenia platieb kolkovými známkami.

Ako príspevok do boja proti korupcii je potrebné pripraviť zavedenie elektronického prideľovania návrhov na vklad zamestnancom správ katastra (ďalej len „SK“) oprávneným rozhodovať o návrhoch na vklad.

Nedoriešenou problematikou je prepojenie verejných registrov (register daní, sociálnych záležitostí, zdravotníctva, KN a i.). Rezort GKaK bude túto úlohu intenzívne sledovať a prispievať k doriešeniu tejto problematiky. S tým súvisí aj úloha informatizácie štátnej a verejnej správy, ktorá má odstrániť niekoľkonásobne sa opakujúce požiadavky na informácie, doklady a údaje od žiadateľov.

Priority ÚGKK SR vychádzajú z požiadaviek používateľskej sféry. Hlavným zámerom je budovať moderný KN v SR tak, aby úroveň poskytovaných služieb a ochrana práv k nehnuteľnostiam evidovaným v KN bola čo najvyššia. Je to nevyhnutná podmienka

d'alsieho rozvoja trhu s nehnuteľnosťami, naň nadväzujúceho rozvoja hypotekárneho bankovníctva, ako aj posilňovanie právnej istoty vlastníkov nehnuteľností, rozvoja investícií, budovania priemyselných parkov, diaľnic a ďalšej infraštruktúry.

Pri naplňaní priorít ÚGKK SR sú stanovené hlavné ciele v oblasti :

GZ, kde je potrebné

- Prevádzkovať SKPOS v Európskom terestrickom referenčnom systéme 1989 (ďalej len „ETRS89“) na zabezpečenie jednotného georeferencovania objektov a javov, zvyšovať povedomie o využiteľnosti služby aj v iných rezortoch verejnej správy.
- Udržiavať realizácie geodetických referenčných systémov.
- Spresňovať transformačné vzťahy medzi záväznými geodetickými systémami.
- Zabezpečovať metrologickú nadväznosť meradiel používaných na budovanie GZ.
- Rozvíjať informačný systém GZ
- Poskytovať údaje o geodetických bodoch cez geoportál.
- Rozvíjať medzinárodnú spoluprácu na vybudovanie jednotných európskych realizácií geodetických systémov.

KN, kde je potrebné

- Dodržiavanie zákonných lehôt na rozhodovanie o návrhu na vklad práva a na zápis práva do KN na všetkých SK.
- Dopĺňovať a spresňovať operát KN, ktorý je poznačený vývojom evidovania vlastníckych vzťahov na našom území, predchádzajúcou legislatívou, extrémnym drobením pozemkov a spoluvlastníckych podielov, nekompletnou evidenciou o nehnuteľnostiach, o právach k nehnuteľnostiam a o vlastníkoch a iných oprávnených osobách.
- Elektronizovať KN, ako kľúčový informačný systém verejnej správy, ktorý je garantom vlastníckych a iných práv k nehnuteľnostiam, nakoľko od rozsahu služieb, ktoré poskytuje, závisí aj kvalita služieb ďalších orgánov štátnej správy.
- Garantovať dostupnosť informácií z KN prostredníctvom katastrálneho portálu (ďalej len „KaPor“).
- Dokončiť usporiadanie pozemkového vlastníctva obstaraním registrov obnovenej evidencie pôdy (ďalej len „ROEP“).

ZB GIS je potrebné

- V pravidelnom cykle (aspoň 3 až 5 rokov) aktualizovať údaje ZB GIS.
- Riešiť otázku spolupráce rezortu GKaK s inými rezortmi, ktoré sa môžu podieľať na aktualizácií ZB GIS.
- V rámci OPIS, projektu ESKN – ZB GIS zabezpečiť nevyhnutnú infraštruktúru na poskytovanie ZB GIS a iných priestorových údajov rezortu GKaK sieťovými službami.
- Zabezpečiť, aby rezort GKaK poskytoval súčasne so ZB GIS aj dostatočne presný digitálny model terénu a ortofotosnímky.
- Publikovanie geografických názvov spolu s dátami ZB GIS prostredníctvom webových služieb Geoportálu všetkým záujemcom a koncovým používateľom, považujeme za jednu zo základných priorít rezortu GKaK.

Výskumu a vývoja

Rozvoj ťažiskových úloh rezortu GKaK a zabezpečenie koordinačnej funkcie v oblasti kompatibility a autorizácie programových produktov vypracovaných pre informačný systém katastra nehnuteľností (ďalej len „ISKN“) je zabezpečovaný prostredníctvom rezortnej príspevkovej organizácie.

V ďalšom období je potrebné zintenzívniť plnenie strategických úloh:

- Orientovať zameranie výskumu na úlohy štátu v oblasti GZ, tvorby ZB GIS a KN.

- Formulovať štátne objednávky výskumu a vývoja na základe priorít rezortu GKaK a odvetvia GKaK.

Zámerom ÚGKK SR je pružne reagovať na súčasný trend a požiadavky, budovať moderný kataster na Slovensku, ktorý je schopný poskytovať služby rýchlo a kvalitne tak, aby úroveň poskytovaných služieb a ochrana práv k nehnuteľnostiam evidovaných v katastri bola porovnateľná so službami katastra v štátoch EÚ.

Z uvedených dôvodov sa ÚGKK SR zapojil do OPIS.

OPIS patrí medzi 11 operačných programov Národného strategického referenčného rámca SR pre druhé programové obdobie 2007-2013 a je zameraný práve na elektronickú verejnú správu.

V rámci OPIS implementuje ÚGKK SR zatiaľ 2 národné projekty:

- 1) ESKN
- 2) ESKN – ZB GIS

Realizáciou projektov ESKN a ZB GIS budú sprístupnené elektronické služby, ktorých úlohou bude zabezpečenie:

- Zvýšenia spokojnosti verejnosti so službami poskytovanými rezortom GKaK
- Komfortnejšej komunikácie s užívateľmi služieb
- Zvýšenie bezpečnosti a ochrany údajov informačných systémov
- Efektívnejšia spolupráca s ústrednými orgánmi štátnej správy pri budovaní informačných systémov
- Možnosť spolupráce s partnerskými zahraničnými organizáciami pri výmene údajov.

1. národný projekt ESKN pozostáva z týchto častí:

- REP
- Centrálny systém katastra nehnuteľností (ďalej len „CSKN“)
- Centrálné elektronické registratúrne stredisko (ďalej len „CERS“)
- Obnova katastrálneho operátu novým mapovaním (ďalej len „OKO NM“)

Výsledkom realizácie prvého národného projektu bude sprevádzkovanie 45 elektronických služieb eGovernmentu, ktoré možno zoskupiť do štyroch oblastí:

- Elektronické podania, žiadosti, námietky
- Elektronické poskytnutie informácií pre právne účely
- Elektronické informovanie o rôznych skutočnostiach (stav podaní)
- Elektronická notifikácia o uskutočnení úkonu (na vyžiadanie)

Hlavným cieľom 2. národného projektu ESKN - ZB GIS je:

- zabezpečenie vzájomnej interoperability a harmonizácie údajov medzi KN a ZB GIS
- sprevádzkovanie moderného rezortného geoportálu
- poskytovanie aktuálnych geoúdajov z celého územia SR
- poskytovanie elektronických služieb pre verejnosť, štátnu správu a samosprávu
- budovanie Geoportálu v súlade s požiadavkami smernice INSPIRE

Výsledkom realizácie druhého národného projektu ZB GIS bude poskytovanie priestorových údajov sieťovými službami. Cieľom je sprístupniť tieto údaje celej verejnej správe a odstránenie duplicit jednak v zbere, ale hlavne v obstarávaní priestorových údajov. Prínosom pre verejnú správu by malo byť vybudovanie národnej infraštruktúry pre priestorové informácie formou Registra priestorových informácií. Zamestnanec verejnej správy si bude môcť kombinovať údaje KN so základnou topografiou krajiny, čo prispeje

k úspore času na „zháňanie“ údajov, ktoré dostane z jedného zdroja a jeho kvalifikovanejším rozhodnutiam nad týmito údajmi. Údaje rezortu GKaK budú referenčnými údajmi tohto registra.

ÚGKK SR spolupracuje s Ministerstvom pôdohospodárstva a rozvoja vidieka SR (ďalej len „MPaRV SR“) na spracovaní registrov obnovennej evidencie pozemkov (ďalej len „ROEP“) a projektov pozemkových úprav (ďalej len „PPÚ“).

Realizáciou základných cieľov vytýčených ÚGKK SR bude zabezpečený prechod na plnú elektronickú formu dokumentácie v rámci všetkých rezortných informačných systémov. Zabezpečí sa tým stála uchovateľnosť, originalita dokumentácie a jej zjednodušená dostupnosť. Rovnako sa zvýši efektívnosť výkonu verejnej správy a tým zlepšenie služieb verejnosti: digitalizované dokumenty umožnia elektronickú komunikáciu a obojstrannú výmenu prostredníctvom elektronickej podateľne, IS GKK a webových služieb.

A.1.1 Plán hlavných úloh ústredného orgánu a jeho plnenie

Plán hlavných úloh ústredného orgánu vychádza z vecných úloh rezortu GKaK, ktoré sú zadefinované zákonmi NR SR č. 162/1995 Z. z. o katastri nehnuteľností a o zápise vlastníckych a iných práv k nehnuteľnostiam v znení neskorších predpisov a č. 215/1995 Z. z. o geodézii a kartografii v znení neskorších predpisov. Plán vecných úloh je pre katastrálne úrady ako výkonné zložky každoročne schvaľovaný a plnenie je hodnotené štvrťročne na úrovni Grémia predsedníčky ÚGKK SR. Na základe uznesenia vlády SR č. 1370 z 18. decembra 2002 pre organizácie zriadené ÚGKK SR t. j. GKÚ a VÚGK sú každoročne stanovené úlohy, ktoré sú uzavreté formou kontraktu a kontrola plnenia sa taktiež uskutočňuje na úrovni Grémia predsedníčky ÚGKK SR.

A.1.2 Plán legislatívnych úloh ústredného orgánu a jeho plnenie

V roku 2010 nemal ÚGKK SR v pláne legislatívnych úloh vlády naplánovanú žiadnu úlohu. Novela katastrálneho zákona č. 103/2010 Z. z. bola v pláne na rok 2009. Tak isto vyhláška ÚGKK SR č. 22/2010 Z. z., ktorou sa vydáva Spravovací poriadok pre katastrálne úrady a správy katastra bola v pláne na rok 2009. (Iba k zverejneniu došlo v roku 2010.)

A.1.3 Skutočné plnenie rozpočtu, resp. programového rozpočtu

Rozpis záväzných ukazovateľov štátneho rozpočtu na rok 2010 pre kapitolu ÚGKK SR bol Ministerstvom financií SR (ďalej len „MF SR“) rozpísaný listom z 1. decembra 2009 pod číslom MF/028560/2009-441 v nadväznosti na vládny návrh zákona o štátnom rozpočte na rok 2010 prerokovaný v orgánoch NR SR a schválený dňa 4.11.2009 zákonom č. 497/2009 Z. z.

Príjmy kapitoly ÚGKK SR na rok 2010 celkom boli stanovené vo výške **1 663 879 €**.

Výdavky celkom boli stanovené vo výške **39 604 067 €**, z toho **bežné výdavky** vo výške **38 400 493 €** a **kapitálové výdavky** v sume **1 203 574 €**.

Výdavky určené na **mzdy, platy, služobné príjmy** a ostatné osobné vyrovnania boli určené vo výške **21 021 828 €** z toho pre aparát ústredného orgánu 964 179 €.

Počet zamestnancov rozpočtových organizácií kapitoly bol schválený v počte **2 487** osôb, z toho aparát ústredného orgánu 67 zamestnancov.

Všetky záväzné ukazovatele schváleného rozpočtu na rok 2010 boli dodržané.

Rozpočtové opatrenia v kapitole ÚGKK SR

Schválený rozpočet kapitoly na rok 2010 bol upravený **rozpočtovými opatreniami MF SR**.

V priebehu roka 2010 boli vykonané v rozpočte kapitoly ÚGKK SR nasledovné rozpočtové opatrenia:

- rozpočtovým opatrením č. 1 MF SR povolilo prekročenie limitu finančných výdavkov na zvýšenie výdavkov, ktoré kapitola použije na program 0A90A – elektronizácia VS a rozvoj el. služieb vo výške **858 221,71 €** v bežných výdavkoch kategórie **630 – Tovary a služby**
- rozpočtovým opatrením č. 2 MF SR povolilo prekročenie limitu finančných výdavkov na zabezpečenie prevádzky predaja kolkových známok prostredníctvom kolkomatov vo výške **1 783 300 €** v bežných výdavkoch kategórie **630 – Tovary a služby**
- rozpočtovým opatrením č. 3 MF SR povolilo prekročenie limitu finančných výdavkov na zabezpečenie finančných prostriedkov na základe schválenej žiadosti o zálohovú platbu k projektu 21110120003 pre ÚGKK SR na prvku 0A90A01 vo výške **3 533 100 €**
- rozpočtovým opatrením č. 4 MF SR povolilo prekročenie limitu finančných výdavkov na zabezpečenie prevádzky podriadených organizácií vo výške **11 126 000 €** v bežných výdavkoch kategórie **630 – Tovary a služby**
- rozpočtovým opatrením č. 5 MF SR povolilo prekročenie limitu finančných prostriedkov na zabezpečenie finančných prostriedkov na základe schválenej žiadosti o zálohovú platbu č. 21110120008 pre ÚGKK SR na prvku 0A90A02 vo výške **1 331 300 €**
- rozpočtovým opatrením č. 6 MF SR povolilo prekročenie limitu finančných prostriedkov na zabezpečenie finančných prostriedkov na základe schválenej žiadosti o zálohovú platbu k projektu 21110120003 pre ÚGKK SR na prvku 0A90A01 vo výške **4 361 600 €**
- rozpočtovým opatrením č. 7 MF SR povolilo prekročenie limitu výdavkov podľa § 8 ods.6 a §17 zákona č.523/2004 o rozpočtových pravidlách verejnej správy na zdroji 1319 – kapitálové výdavky (700) určené na financovanie rozostavanej stavby – prístavba a rekonštrukcia budovy SK Galanta vo výške **250 456 €**
- rozpočtovým opatrením č. 8 MF SR povolilo prekročenie limitu finančných prostriedkov na zabezpečenie finančných prostriedkov na základe schválenej žiadosti o zálohovú platbu k projektu 21110120008 pre ÚGKK SR na prvku 0A90A02 vo výške **1 309 400 €**
- rozpočtovým opatrením č. 9 MF SR povolilo prekročenie limitu výdavkov potrebných na odstupné a odchodné zamestnancov ÚGKK SR vo výške **392 000 €**
- rozpočtovým opatrením č. 10 MF SR zmenilo záväzný ukazovateľ kapitoly v r. 2010 z dôvodu neplnenia rozpočtovaných príjmov vo výške – **105 000 €**
- rozpočtovým opatrením č. 11 MF SR viazalo výdavky – prostriedky na OP IS na podprograme 0A90A vo výške **196 310,73 €**
- rozpočtovým opatrením č. 12 MF SR povolilo v aparáte ústredného orgánu zabezpečenie preplatenia náhrad za dovolenky pri skončení štátnozamestnaneckého pomeru v rámci rozpočtu kapitoly vo výške **29 800 €**.

V hodnotenom období vykonal úrad interné rozpočtové opatrenia, pri ktorých nedošlo ku zmene záväzných ukazovateľov rozpočtu rozpočtovej kapitoly ÚGKK SR. **Rozpočtovými opatreniami bol rozpočet výdavkov kapitoly ÚGKK SR navýšený** zo sumy 39 604 067 EUR na sumu **64 463 134 EUR** z toho bežné výdavky vo výške 51 924 378 € a kapitálové výdavky vo výške 12 538 756 €.

Upravený rozpočet záväzných úloh, záväzných limitov a záväzných ukazovateľov po premietnutí uvedených rozpočtových opatrení bol nasledovný :

Upravený rozpočet	Suma v EUR
<u>Príjmy</u>	1 588 879
<u>Výdavky</u>	64 463 134
z toho :	
- bežné	51 924 378
v tom:	
- mzdy, platy a ostatné osobné vyrovnania	21 021 828
- kapitálové	12 538 756
- hospodárska mobilizácia (02.1.0 – Vojská obrana)	1 700

Príjmy kapitoly

Plnenie príjmov kapitoly ÚGKK SR dosiahlo v roku 2010 sumu **9 343 722,96 €**, čo predstavuje 599,00 % z rozpočtu príjmov kapitoly 1 588 879 €, z toho **čisté príjmy štátneho rozpočtu** (zdroj 111) boli vo výške **1 588 127 €**, pričom podstatnú časť príjmov z tejto čiastky tvoria kapitálové príjmy z predaja polovice budovy na Peknej ceste spolumajiteľovi vo výške **1 205 000 €**.

Administratívne a iné poplatky príjmy z vlastnej činnosti, dosiahli objem **254 591,21 €** t.j. 16,00 %. Iné nedaňové príjmy boli za rok 2010 plnené na zdroji 111 vo výške 86 940,32 € t.j. 6,00 %.

Tržby z predaja kolkových známok predstavovali za rok 2010 čiastku 2 475 988,50 €, ktoré netvoria súčasť kapitoly.

Plnenie grantov a transferov kapitoly ÚGKK SR dosiahlo za rok 2010 čiastku **4 476 399,48 €**.

Príjmy kapitoly podľa ekonomickej klasifikácie

Rezort GKaK dosiahol v roku 2010 príjmy:

- z podnikania a vlastníctva majetku (210)42 145,30 €
- z administratívnych a iných poplatkov (220)2 730 807,09 €
- kapitálové príjmy (230)1 207 000,00 €
- z iných nedaňových príjmov (290) 887 506,09 €

Ostatné plnenie príjmov kapitoly ÚGKK SR, vrátane grantov a transferov je v súlade s § 23 ods.1 zákona č. 523/2004 Z. z. o rozpočtových pravidlách verejnej správy a o zmene a doplnení niektorých zákonov v znení neskorších predpisov, evidované na zdrojoch 72a, 72c, 72e, 72f a 72i.

Mimorozpočtové príjmy boli plnené za rok 2010 vo výške **3 851 594,12 €**, z toho príjmy v zdroji 72i boli plnené vo výške 641 842,13 €. Ide o plnenie príjmov od účastníkov konania o obnove evidencie pozemkov a právnych vzťahov k nim. Príjmy účtovne vykazujeme v podpoložke ekonomickej klasifikácie 292027.

Plnenie príjmov a grantov (200 + 300) spolu 9 343 722,96 €
v tom: príjmy (200) spolu 4 867 323,48 €

granty (300) spolu 4 476 399,48 €.

Saldo príjmov a výdavkov kapitoly ÚGKK SR vyplývajúce z rozpisu záväzných úloh a limitov na rok 2010 bolo v EUR :

Text	Schválený rozpočet	Upravený rozpočet	Skutočnosť
1	2	3	4
Príjmy spolu	1 663 879	1 558 879	4 867 323
Z toho: prijaté z rozpočtu EÚ	0	0	0
Výdavky spolu	39 604 067	64 463 134	69 721 961
Z toho: kryté prostriedkami EÚ	0	0	0
Saldo príjmov a výdavkov	- 37 940 188	- 62 904 255	- 64 854 638
Z toho: z prostriedkov EÚ	0	0	0

Rozdiel salda skutočného čerpania rozpočtu predstavuje **64 854 638 €**.

Rozpočet záväzných ukazovateľov kapitoly Úradu geodézie, kartografie a katastra SR

Úhrn príjmov

v EUR

Kód a názov	Schválený rozpočet	Upravený rozpočet	Výsledok od začiatku roka	% k upravenému rozpočtu
I.Príjmy kapitoly (200)				
B. Nedaňové príjmy (200)	1 663 879	1 558 879	4 867 323	312,2
C. Granty a transfery (300)	0	0	4 476 399	0
Úhrn príjmov (200+300)	1 663 879	1 558 879	9 343 722	599,4

Úhrn výdavkov				
Rozpočet celkom	39 604 067	64 463 134	69 721 961	108,2
06H0E Hospodárska mobilizácia	1 700	1 700	1 699,6	99,9
Štrukturálne fondy (OA9)	0	11 307 311	11 307 311	100,0
07U Geodézia, kartografia a kataster	39 602 367	53 154 123	58 412 950	109,9
A. Výdavky celkom (600+700)	39 604 067	64 463 134	69 721 961	108,2
A.1 Bežné výdavky (600)	38 400 493	51 924 378	57 183 274	110,1
A.2 Mzdy, platy služ. príjmy a OOV(610)	21 021 828	21 021 828	21 027 238	100,1
Z toho:				
mzdy, platy, služ. príjmy a OOV aparátu ústredného orgánu	964 179	993 979	993 979	100,0
Počet zamestnancov rozpočtových organizácií	2 487 osôb	2487 osôb	2453 osôb	98,62
Z toho:				
aparát ústredného orgánu	67 osôb	67 osôb	65 osôb	97,01
A.3 Kapitálové výdavky (700)	1 203 574	12 538 756	12 538 687	99,9
usporiadania pozemkového vlastníctva 07U02	1 280 000	1 164 498	5 633 551	483,8

Výdavky kapitoly

Celkové čerpanie rozpočtových prostriedkov kapitoly ÚGKK SR k 31.12.2010 dosiahlo spolu **69 721 961 €**, pričom čerpanie z mimorozpočtových zdrojov predstavovalo v kapitole ÚGKK SR čiastku **5 259 726 €** a je kryté dosiahnutými príjmami v zmysle § 23 ods. 1 zákona NR SR č. 523/2004 Z. z. o rozpočtových pravidlách verejnej správy a o zmene a doplnení niektorých zákonov.

Čerpanie rozpočtových prostriedkov z upraveného bolo v čiastke **64 463 134 €**. Na bežné výdavky bolo z uvedenej sumy čerpaných 57 183 274 € z upraveného rozpočtu 51 924 378 € a na kapitálové výdavky 12 538 687 € z upraveného rozpočtu v sume 12 538 756 €.

Výdavky kapitoly podľa ekonomickej klasifikácie

V EUR	Schválený rozpočet 2010	Upravený rozpočet 2010	Skutočnosť 2010	% čerpania k uprav. rozpočtu 2010
Výdavky spolu (600+700)	39 604 067	64 463 133	69 721 961	108,2
v tom : mimorozpočtové			5 259 726	-
Bežné výdavky (600)	38 400 493	51 924 377	57 183 274	110,1
v tom :				
Mzdy, platy a OON (610)	21 021 828	21 021 828	21 027 238	100
Poistné a prís. zamest. do poisť. a NÚP (620)	7 347 130	7 241 439	7 243 328	100
Tovary a ďalšie služby (630)	9 531 535	22 706 099	27 579 552	121,5
Bežné transfery (640)	500 000	955 011	1 333 156	139,6
Kapitálové výdavky (700)	1 203 574	12 538 756	12 538 687	100,0

Bežné výdavky

- **Kategória 610 – Mzdy, platy, služobné príjmy a ostatné osobné vyrovnania**

Upravený rozpočet vo výške 21 021 828 € bol čerpaný v kapitole ÚGKK SR sumou 21 021 827,73 €, čo predstavuje 100 % čerpanie. Čerpanie mimorozpočtových zdrojov v položke 610 v hodnotenom období predstavovalo čiastku 5 410 €.

- **Kategória 620 – Poistné a príspevok do poisťovní**

Upravený rozpočet vo výške 7 241 439 € bol vyčerpaný sumou 7 243 328 €, pričom čerpanie mimorozpočtových zdrojov v položke 620 v hodnotenom období predstavovalo čiastku 1 889 €.

- **Kategória 630 – Tovary a služby**

Čerpanie výdavkov v kategórii 630 - Tovary a ďalšie služby predstavuje čiastku celkom 27 579 552 €, pričom z upraveného rozpočtu bola čerpaná čiastka 22 705 266 €, čo predstavuje 100 % čerpanie a čerpanie z mimorozpočtových zdrojov od ostatných subjektov verejnej správy bolo v čiastke 4 874 282 €. Zdrojovo je kryté mimorozpočtovými príjmami a grantmi v zdrojoch 70 a 72.

Schválený rozpočet vo výške 9 531 535 € v ekonomických kategóriách 630 – Tovary a služby bol nepostačujúci na krytie záväzkov spojených so zabezpečením prevádzky úradu a katastrálnych úradov a to najmä:

- náklady na poštovné (z dôvodu zavedenia centrálného odosielania pošty) a telekomunikačné služby (sieťové a optické káble) 1 552 621 €
- prenájom priestorov v súvislosti s národnými projektami OPIS v Liptovskom Mikuláši pre CERS a energie s tým súvisiace 1 424 027,79 €
- zabezpečenie prevádzky predaja kolkových známok..... 1 783 300 €
- elektronizácia katastra a s ňou súvisiace servisné podpory 15 705 594,11 €

- **Kategória 640 - Bežné transfery**

Čerpanie výdavkov v kategórii 640 – Bežné transfery predstavovalo čiastku 955 011 €, t.j. 100 % upraveného rozpočtu 955 012 €.

Mimorozpočtové zdroje celkom predstavovali 378 145 €.

Čerpanie bežných transferov na zdroji 72i v položke 641 009 – bežné transfery v rámci verejnej správy obcí, **na usporiadanie vlastníctva k pozemkom** predstavuje čiastku **297 516 €** a v zmysle § 10 ods. 5 zákona č. 180/1995 Z. z. na zabezpečenie činnosti komisií (najmenej 50%) bolo poskytnuté katastrálnymi úradmi **obciam 80 629,42 €**.

Transfer príspevkovej organizácie

Z rozpočtu kapitoly bol VÚGK poskytnutý transfer vo výške **415 000,00 EUR** - príspevok na prevádzku.

Ostatné bežné transfery

V čerpaní bežných transferov sú zahrnuté vyplatené finančné čiastky na odstupné a odchodné zamestnancom, príplatky k nemocenskému a ošetrovnému v zmysle zákona NR SR o štátnej službe a zákona NR SR č.552/2003 Z. z. o výkone práce vo verejnom záujme v sume **532 375 €**.

Kapitálové výdavky

Kapitálové výdavky stanovené štátnym rozpočtom predstavovali čiastku **1 203 574 €**, z toho v plnom rozsahu boli smerované na bežnú investičnú činnosť. Po úpravách rozpočtovými opatreniami MF SR boli zvýšené na sumu **12 538 756 €**.

Čerpanie kapitálových výdavkov v rezorte GKaK predstavovalo čiastku 12 538 687 € a bolo smerované najmä na realizáciu stavieb a ich technického zhodnotenia, na nákup zariadenia na centralizovanú automatizovanú tlač a obáľkovanie dokumentov, na rekonštrukcie a modernizácie strojov a zariadení, klimatizačné zariadenia, dodávku a montáž elektrickej zabezpečovacej signalizácie, zabezpečenie projektu prestavby dátového strediska na nákup UPS, stavebné úpravy dátovej sály, rekonštrukciu rozvodov, výmenu kotlov, prípravnú a projektovú dokumentáciu k stavbe KÚ v Bratislave, taktiež nákup dopravných prostriedkov v rezorte GKaK.

Z realizovaných stavieb najvýznamnejšou bola „prístavba a rekonštrukcia budovy SK Galanta“, na ktorú udelilo súhlas MF SR.

Kapitálové výdavky čerpané z projektov OPIS v roku 2010 boli v čiastke 11 307 310,98 €. Tieto kapitálové výdavky naplňajú požiadavky výzvy na projekt ESKN s dôrazom na optimalizáciu procesov, zvýšenie efektivity aktivít, ktoré sú v kompetencii rezortu GKaK. Základným cieľom projektu ESKN je vybudovanie jednotného údajového zdroja a jednotného programového vybavenia pre spracovanie katastrálnych informácií, ktorý je napĺňaný dodávkou modernej LAN infraštruktúry postavenej na špičkových zariadeniach spoločnosti CISCO, svetového lídra v tejto oblasti. Spoločnosť IBM je výrobcom dodaných moderných, prevádzkových serverov, splňajúcich požiadavku na vysoký výkon, dostupnosť a spoľahlivosť, ako aj dátového úložiska s kapacitou 70 TB, ktoré prepojí SAN infraštruktúra spoločnosti CISCO. Zálohovanie údajov zabezpečí pásková knižnica spoločnosti IBM. Nepretržitú prevádzku dátového centra bude zabezpečovať dodaný Blade UPS produkt spoločnosti EATON. K dodanému HW, neodmysliteľne patrí aj programové vybavenie potrebné na vývoj a prevádzku informačných systémov projektu ESKN. Softvér, dodaný pre

naplnenie cieľov projektu, je od výrobcov, ktorí patria k lídrom v danej oblasti - Microsoft, VMWare, Oracle, ESRI, IBM, Fabasoft.

Projekt ESKN bude zabezpečovať aj centrálnu úložnosť fyzických dokumentov. Na zabezpečenie tejto požiadavky bol dodaný moderný, mechanizovaný úložný systém.

Kapitálové výdavky projektov OPIS zabezpečujú splnenie požiadaviek definovaných vo výzve na projekt ESKN – ZB GIS s dôrazom na optimalizáciu procesov, efektívnu interoperabilitu systémov s využitím štandardnej trojvrstvovej architektúry webových aplikácií. Základným cieľom projektu ESKN - ZB GIS je využitie štandardov zabezpečujúcich prístup k referenčným údajovým zdrojom, ich poskytovanie a zabezpečenie ich aktuálnosti. Zabezpečenie naplnenia cieľov projektu je napĺňané dodávkou modernej LAN infraštruktúry postavenej na špičkových zariadeniach spoločnosti CISCO, svetového lídra v tejto oblasti. Spoločnosť IBM je výrobcom dodaných moderných, prevádzkových serverov, spĺňajúcich požiadavku na vysoký výkon, dostupnosť a spoľahlivosť, ako aj dátového úložiska s kapacitou takmer 60 TB , ktoré bude prepojená SAN infraštruktúrou s existujúcou SAN. Zálohovanie údajov bude zabezpečovať existujúci zálohovací systém. K dodanému hardvéru, neodmysliteľne patrí aj programové vybavenie potrebné na vývoj a prevádzku informačných systémov projektu ESKN – ZB GIS. SW, dodaný pre naplnenie cieľov projektu, je od výrobcov, ktorí patria k lídrom v danej oblasti - Microsoft, VMWare, Oracle, ESRI, IBM.

Výdavky kapitoly podľa funkčnej klasifikácie

v EUR	Schválený rozpočet 2010	Upravený rozpočet 2010	Skutočnosť 2010
Bežné výdavky (600)			
01 Všeobecné verejné služby	39 602 367	52 903 667	52 902 763
v tom :			
01.3.2 Rámcové plánovacie a štatistické služby	1 600 000	9 699 206	9 699 206
01.3.3 Iné všeobecné služby	38 002 367	43 204 461	43 203 557
01.5.0 Výskum a vývoj v oblasti všeob. verejných služieb	0	0	0
02 Obrana	1 700	1 700	1 700
Rozpočet celkom (600)	38 400 493	51 924 378	57 183 274
Kapitálové výdavky (700)	1 203 574	12 538 756	12 538 687
Rozpočet celkom (600+700)	39 604 067	64 463 134	69 721 961

Vyhodnotenie plnenia programovej štruktúry kapitoly

Podprogram 07U01 – Kataster nehnuteľností

Schválený rozpočet prostriedkov na program 07U predstavoval čiastku celkom 39 602 367 €. Táto bola upravená na hodnotu 52 903 667 € a čerpaná v objeme 52 902 763,51 €. Hlavné úlohy katastrálnych úradov v roku 2010 sú komentované v časti 1.1

Podprogram 07U02 Projekt usporiadania pozemkového vlastníctva v zmysle uznesenia vlády SR č.572/1994

Na „Projekt usporiadania pozemkového vlastníctva“ v zmysle uznesenia vlády SR č. 572/1995 boli v kapitole ÚGKK SR účelovo určené finančné prostriedky rozpočtované v roku 2010 vo výške 1 280 000 € v rámci programu 07U.

Hodnota upraveného rozpočtu bola 1 164 498 €. Čerpanie rozpočtových prostriedkov na registre obnovenej evidencie pozemkov predstavovalo čiastku 1 164 498 €.

Na základe zmlúv uzatvorených medzi MPaRV SR a ÚGKK SR o poskytnutí finančných prostriedkov boli v kapitole ÚGKK SR čerpané mimorozpočtové prostriedky na financovanie urýchlených ROEP a na digitalizáciu vektorovej katastrálnej mapy (ďalej len „VKM“). Súhrnné čerpanie finančných prostriedkov z mimorozpočtových zdrojov bolo v organizáciách kapitoly čerpané vo výške 4 452 471,90 € a rozpočtované v podpoložke ekonomickej klasifikácie 637 019 – ROEP. Ďalšie ukončenie a zadávanie prác je podmienené výškou finančných prostriedkov pridelených zo štátneho rozpočtu a z MPaRV SR.

Podprogram 07U03 – Geodézia a kartografia

V rámci programu 07U boli na tento podprogram schválené prostriedky v čiastke 3 615 035 €. Upravený rozpočet v čiastke 4 495 011 bol vyčerpaný v sume 4 494 995 €. V rámci podprogramu boli vykonávané práce, ktoré sú komentované v časti 1.1.

Podprogram 0A90A – elektronizácia VS a rozvoj el. služieb na centrálnej úrovni MF SR - ÚGKK SR

Prostriedky určené na tento podprogram v roku 2010 v čiastke 11 307 310,98 € boli použité vo výške 11 307 310,98 €. Účel použitia prostriedkov tohto podprogramu je komentovaný v kapitole 1.3.1.2. a 1.3.4.

Program 06H – Hospodárska mobilizácia - medzirezortný program

Rozpočtové prostriedky v kategórii 630 Tovary a služby vo výške 1699,60 EUR boli použité na nákup výpočtovej techniky, tonerov, školení a seminárov.

Závazné ukazovatele – ÚGKK SR - rok 2010

(v EUR)

Zdroj:10		ÚGKK SR	
(610)	Mzdy, platy a ostatné osobné vyrovnania	a	964 179
		b	993 979
		c	993 979
		d	100,00
(620)	Poistné a príspevok zamestnávateľa do poisťovní a NÚP	a	336 981
		b	324 941
		c	324 941
		d	100,00
(630)	Tovary a ďalšie služby	a	3 646 137
		b	14 046 534
		c	14 046 128
		d	100,00
(640)	Bežné transfery (ÚGKK SR)	a	410 000
		b	463 060
		c	463 060
		d	100,00
(600)	Bežné výdavky zdroj	a	5 357 297
		b	15 828 514
		c	15 828 108
		d	100,00
(700)	Kapitálové výdavky	a	1 203 574
		b	11 420 964
		c	11 420 964
		d	100,00
(600+700)	Úhrn výdavkov kapitoly celkom	a	6 560 871
		b	27 249 478
		c	27 249 072
		d	100,00

a - schválený rozpočet,

b - upravený rozpočet,

c – čerpanie,

d - percento čerpania.

Hodnotenie vývoja z hľadiska organizačnej štruktúry a personálneho vybavenia

Schválený záväzný ukazovateľ počtu zamestnancov rezortu GKaK na rok 2010 predstavuje 2 487 zamestnancov.

Priemerný prepočítaný stav zamestnancov v rezorte GKaK dosiahol v hodnotenom období stav 2 453 zamestnancov, čo predstavuje neplnenie záväzného ukazovateľa o 34 zamestnancov, z toho priemerný prepočítaný stav zamestnancov na katastrálnych úradoch v SR predstavuje neplnenie o 21 zamestnancov, GKÚ neplní stav zamestnancov o 11 osôb a v aparáte ÚGKK SR predstavuje neplnenie 2 zamestnancov.

Rozpočet miezd, platov a OOV na rok 2010 bol pre kapitolu ÚGKK SR schválený vo výške 21 021 828 €. Skutočné čerpanie miezd, platov a ostatných osobných vyrovnaní predstavuje v rezorte GKaK v hodnotenom období čiastku 21 027 238 €, z toho KÚ v SR vyčerpali 18 431 000 €, GKÚ čiastku 1 602 259 € a aparát ÚGKK SR čiastku 993 979 €.

Priemerná mesačná mzda v rozpočtových organizáciách (ďalej len „RO“) rezortu GKaK a vlastného úradu dosiahla výšku 758 €. Na KÚ v SR dosiahla priemerná mesačná mzda výšku 699,69 €. V GKÚ dosiahla priemerná mesačná mzda výšku 710 €. V ÚGKK SR dosiahla priemerná mesačná mzda výšku 1 274 €. K 31.12.2010 celková priemerná mzda v rezorte GKaK činila **714,13 €**.

V príspevkovej organizácii rezortu GKaK, VÚGK dosiahol priemerný prepočítaný stav zamestnancov za hodnotené obdobie stav 22 zamestnancov. Vo VÚGK dosiahla priemerná mesačná mzda výšku 1 221 €. Zamestnanci VÚGK sú od 1.1.2004 odmeňovaní podľa Zákonníka práce a podľa Kolektívnej zmluvy.

A.1.4 Hodnotenie vývoja ústredného orgánu štátnej správy ako celku z hľadiska jeho organizačnej štruktúry a personálneho vybavenia

Na rok 2010 mal ústredný orgán štátnej správy ÚGKK SR rozpisom štátneho rozpočtu schválený stav zamestnancov v počte 67.

Priemerný prepočítaný evidenčný počet zamestnancov za rok 2010 bol 65 zamestnancov z toho 52 štátnych zamestnancov a 13 zamestnancov pri výkone prác vo verejnom záujme. Počet riadiacich zamestnancov na ÚGKK SR bol v počte 13 zamestnancov.

V mimo evidenčnom stave z dôvodu čerpania materskej a rodičovskej dovolenky bola k 31.12.2010 1 zamestnankyňa.

Zastúpenie žien bolo v počte 40 a mužov bolo 25. Celkový podiel zamestnávajúcich žien predstavuje 61,5 %.

V priebehu roka 2010 nastúpilo na ÚGKK SR do štátnozamestnaneckého pomeru 9 zamestnancov. ÚGKK SR skončil štátnozamestnanecký pomer s 8 zamestnancami.

K 31. 12. 2010 bola takáto kvalifikačná štruktúra zamestnancov:

VŠ II - vysokoškolské vzdelanie druhého stupňa: 55 zamestnancov

ÚSV - úplné stredné vzdelanie: 9 zamestnancov

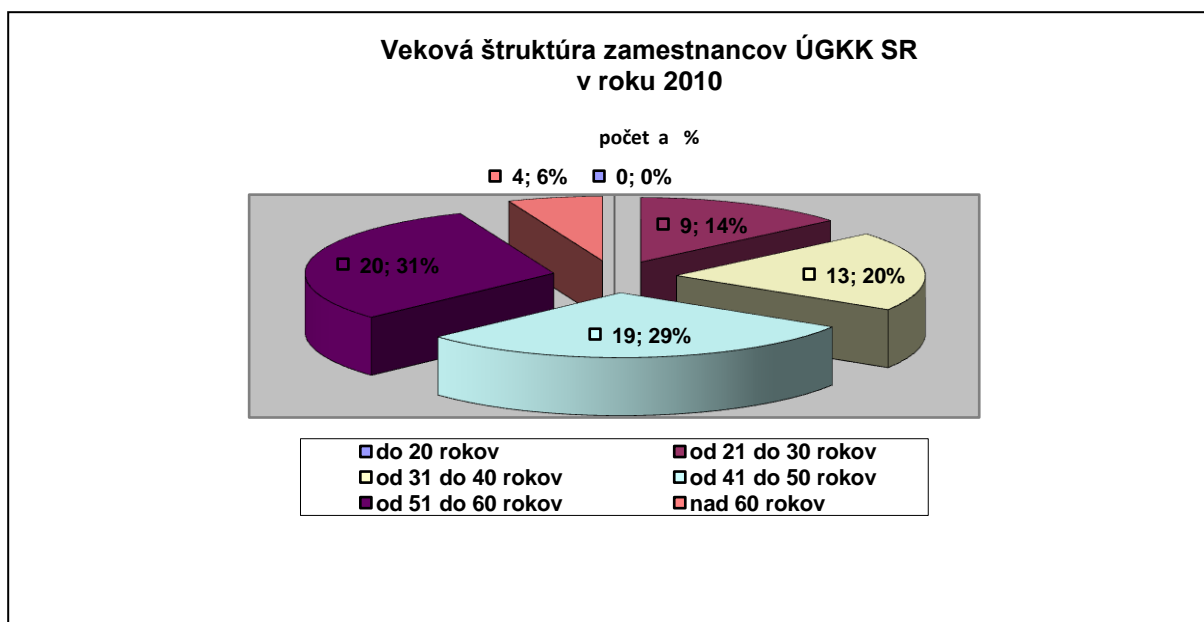
SV - stredné vzdelanie: jeden zamestnanec

Vzdelávacie aktivity sa realizovali tak, ako v predchádzajúcich obdobiach prostredníctvom externých vzdelávacích inštitúcií.

Jazykové vzdelávanie bolo aj v roku 2010 zamerané na výučbu anglického jazyka formou individuálnej aj skupinovej výučby v priestoroch úradu. Individuálna a skupinová výučba bola zabezpečovaná pre zamestnancov, ktorí anglický jazyk využívajú alebo perspektívne budú potrebovať pri výkone svojich služobných a pracovných povinností.

Proces obsadzovania voľných štátnozamestnaneckých miest prebiehal v nadväznosti na oznámenia o voľných miestach, ktoré úrad zverejňoval na internete. V priebehu roku 2010 bolo vyhlásených celkom 5 výberových konaní.

Veková štruktúra zamestnancov v roku 2010 neeviduje žiadneho zamestnanca vo vekovej štruktúre do 20 rokov. Od 21-30 rokov 9 zamestnancov od 31-40 rokov 13 zamestnancov, do 41 – 50 rokov 19 zamestnancov, do 51- 60 rokov 20 zamestnancov , nad 60 rokov 4 zamestnanci.



A.1.5 Hodnotenie vývoja organizácie z pohľadu výkonu činnosti a plnenia cieľov a úloh ústredného orgánu štátnej správy ako celku

Plnenie cieľov a úloh rezortu GKaK

V zmysle uznesenia vlády SR č. 1370 z 18.12.2002 uzatvoril úrad kontrakty o realizácii geodetických a kartografických služieb s GKÚ a s VÚGK, ich súčasťou sú plány vecných úloh. Úlohy KÚ, ktoré sú orgánmi miestnej štátnej správy, sú špecifikované plánmi vecných úloh pre každý KÚ. Plnenie cieľov a úloh roka 2010 v jednotlivých oblastiach bolo nasledovné:

Kataster nehnuteľností

Konanie o obnove evidencie niektorých pozemkov a právnych vzťahov k nim

Usporiadanie pozemkového vlastníctva je jednou z kľúčových úloh KÚ a SK. Vykonáva sa v konaní o obnove evidencie niektorých pozemkov a právnych vzťahov k nim podľa zákona NR SR č. 180/1995 Z. z. v znení neskorších predpisov v katastrálnych územiach (ďalej len „k. ú.“) podľa vládou SR schvaľovaných harmonogramov na jednotlivé roky, formou zostavenia ROEP a v konaní o pozemkových úpravách podľa zákona SNR č. 330/1991 Zb. v znení neskorších predpisov.

Celý procesný postup zostavovania ROEP je špeciálny druh správneho konania používajúci v modifikovanej podobe katastrálne konanie a konanie o pozemkových úpravách, so spoločnou úpravou zisťovania podkladov pre rozhodnutie, prerokovanie ROEP a jeho schválenie.

Jeho výsledky zásadne rozširujú a menia štruktúru a doterajší obsah popisných aj geodetických informácií KN (možnosť evidovania a poskytovania informácií o vlastníctve všetkých katastrom spravovaných nehnuteľností).

Schválený ROEP je verejnou listinou a je podkladom pre zápis právnych vzťahov ako aj ďalších údajov k pôvodným nehnuteľnostiam do KN.

Podľa Konceptie usporiadania pozemkového vlastníctva v SR a jej organizačného zabezpečenia obnovuje rezort GKaK evidenciu pôvodných pozemkov a právnych vzťahov k nim v 2 323 k. ú. a MPaRV SR v 1 214 k. ú.

Od 1.1.2010 do 31.12.2010 ukončili KÚ 178 ROEP, spolu bolo z celkového počtu 2 323 ROEP do 31.12.2010 ukončených 1 480 ROEP a z toho 1 447 aj zapísaných do KN. V štádiu rozpracovania je 637 ROEP, zostáva verejne obstarat' 206 ROEP.

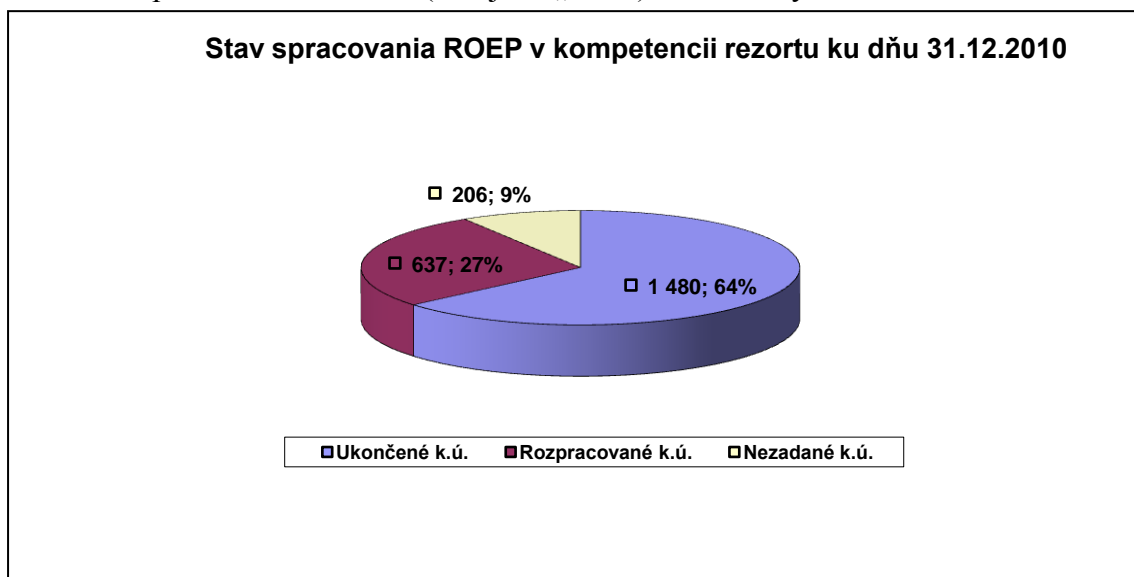
Nastala zmena počtu k. ú. z 2 324 k. ú. na 2 323 k. ú. z dôvodu odčlenenia k. ú. Vrt z pôvodného k. ú. Radvaň nad Dunajom v okrese Komárno v Nitrianskom kraji a zároveň boli zrušené dve k. ú. v Trnavskom kraji v okrese Skalica a to: k. ú. Pláňavy bolo pričlenené ku k. ú. Holíč a k. ú. Seče bolo zlúčené s k. ú. Skalica.

Doposiaľ ÚGKK SR vynaložil na ROEP 52 881 177,09 €.

Z inventarizácie vyplýva, že ÚGKK SR bude potrebovať na ukončenie ROEP celkom 18 685 698,02 €.

KÚ okrem zostavovania ROEP vo vlastnej pôsobnosti, vykonávajú kontrolu, preberanie a zápis ROEP zostavovaných v 1 214 k. ú. MPaRV SR. Z 1 169 ukončených ROEP zapísali do 31.12.2010 do KN 1 158 ROEP.

Pre rýchlejšie napredovanie prác súvisiacich s konaním o obnove evidencie niektorých pozemkov a právnych vzťahov k nim podľa zákona NR SR č. 180/1995 Z. z. o niektorých opatreniach na usporiadanie vlastníctva k pozemkom v znení neskorších predpisov schválila vláda SR uznesením č. 970 zo 7. decembra 2005 a uznesením č. 641 z 1. augusta 2007 použitie finančných prostriedkov a spôsob financovania v rokoch 2005 - 2010 z rozpočtu Slovenského pozemkového fondu (ďalej len „SPF“) ročne vo výške 3 319 392 €.



Vláda SR uložila ministromi MPaRV SR uznesením č. 673 zo 6. októbra 2010 prostredníctvom štatutárnych orgánov SPF zabezpečiť transfer pre kapitolu MPaRV SR

v objeme 3 300 000 € účelovo vyčlenených na financovanie výdavkov súvisiacich s ROEP podľa zákona NR SR č. 180/1995 Z. z. v znení neskorších predpisov.

Na základe uznesenia vlády SR č. 890 z 9. decembra 2009 bude zabezpečené začatie verejného obstarávania prác na ROEP v súlade s pridelenými finančnými prostriedkami v štátnom rozpočte podľa harmonogramu na rok 2010 v 188 k. ú.

K 31.12.2010 prebiehalo v gescii špecializovanej štátnej správy konanie o ROEP v 693 k. ú.

Aktualizácia katastrálneho operátu

Revízia údajov KN sa v sledovanom období na SK v zmysle § 67a katastrálneho zákona nevykonávala. V rámci tejto úlohy SK odstraňujú chyby a doplňujú chýbajúce údaje v súbore popisných informácií (ďalej len „SPI“) KN a v súbore geodetických informácií (ďalej len „SGI“) KN v zmysle Usmernenia ÚGKK SR č. OGK - 2904/2009 a odstraňujú diely parciel v zmysle Usmernenia ÚGKK SR č. P - 6307/2009 zo dňa 9.11.2009. Na daných úlohách SK priebežne pracujú. K 31. 12. 2010 z celkového počtu 254 033 dielov bolo odstránených 253 448 dielov, čo činí 99,77%. Danú úlohu už splnili KÚ v Trenčíne a Nitre, bez dielov parciel je zo 72 SK už 47 SK. Zároveň bolo odstránených, od začiatku plnenia úlohy v roku 2005, 13 193 384 chýb.

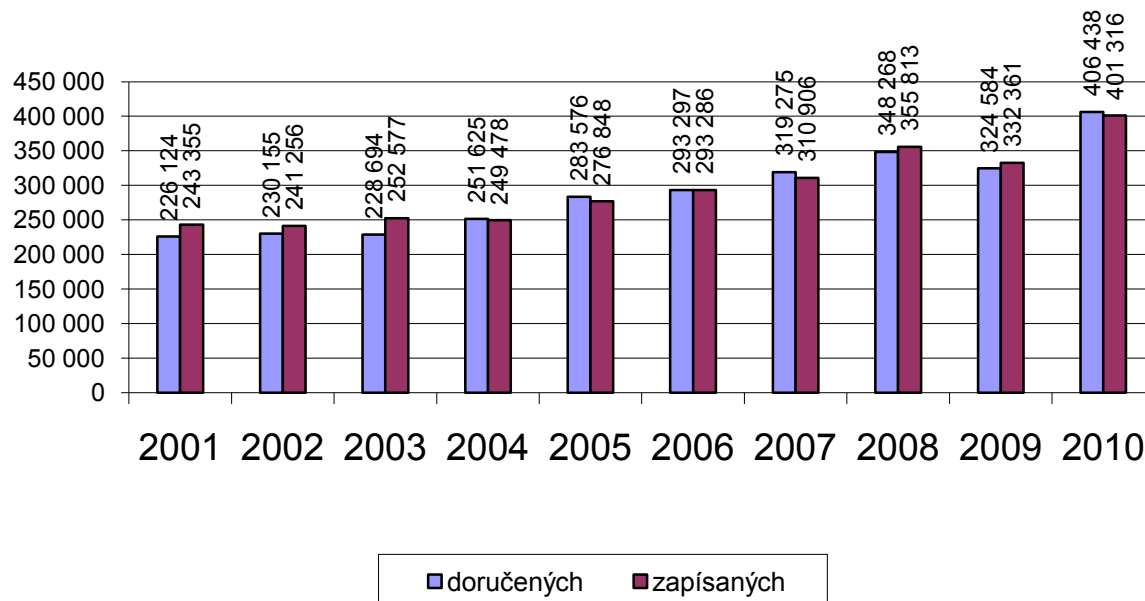
Osobitne sledované úlohy katastra nehnuteľností

Osobitne sledované úlohy KN sú úlohy, ktoré dávajú obraz o zabezpečovaní úloh vyplývajúcich zo zákona o KN a vykonávacej vyhlášky č. 461/2009 Z. z. s účinnosťou od 1. decembra 2009.

V roku 2010 došlo 406 438 verejných listín a iných listín (v zátvorke je uvedené porovnanie s predchádzajúcim rokom - 324 584), čo predstavuje nárast o 81 854 listín, t. j. 25,2%. Nezapísaných na konci sledovaného obdobia ostalo 48 287 (42 079) listín, čo je oproti predchádzajúcemu roku nárast o 6 208 listín, t. j. 14,8%.

Neplnenie zákonom stanovenej lehoty vykazujú: KÚ v Bratislave pri 29 podaniach, na SK pre hlavné mesto SR Bratislavu. Na SK pre hlavné mesto SR Bratislavu je ďalších 60 listín nezapísaných, avšak tieto nie sú zapísané po zákonom stanovenej lehote z dôvodu, že ich zápisu musí predchádzať zápis ROEP a iných skorších podaní; KÚ v Žiline pri 154 podaniach: SK Čadca - 30 listín, SK Námestovo – 68 listín a SK Tvrdošín – 56 listín; KÚ v Prešove na SK Prešov pri 114 podaniach.

Porovnanie počtu zápisu verejných listín a iných listín do katastra za roky 2001 až 2010



V roku 2010 (v zátvorke je uvedené porovnanie s predchádzajúcim rokom) bolo doručенých 273 253 návrhov na vklad do KN (244 557), čo činí nárast o 28 896 návrhov, t. j. 11,8%, počet rozhodnutí právoplatne skončených v sledovanom období bol 264 486 (256 004), čo je nárast 8 482 rozhodnutí o povolení vkladu, t. j. 3,3%. Na konci sledovaného obdobia ostalo nevybavených 33 903 (31 459) podaní, čo činí nárast 2 444 návrhov, t. j. 7,8%, z toho nevybavených v zákonom stanovenej lehote ostalo 289 (183) čo je nárast o 106 podaní, t. j. 67,2%. Zákonom stanovené lehoty neplnia KÚ v Bratislave na 280 návrhoch; KÚ v Trnave na 98 návrhoch a KÚ v Žiline na 111 návrhoch na vklad.

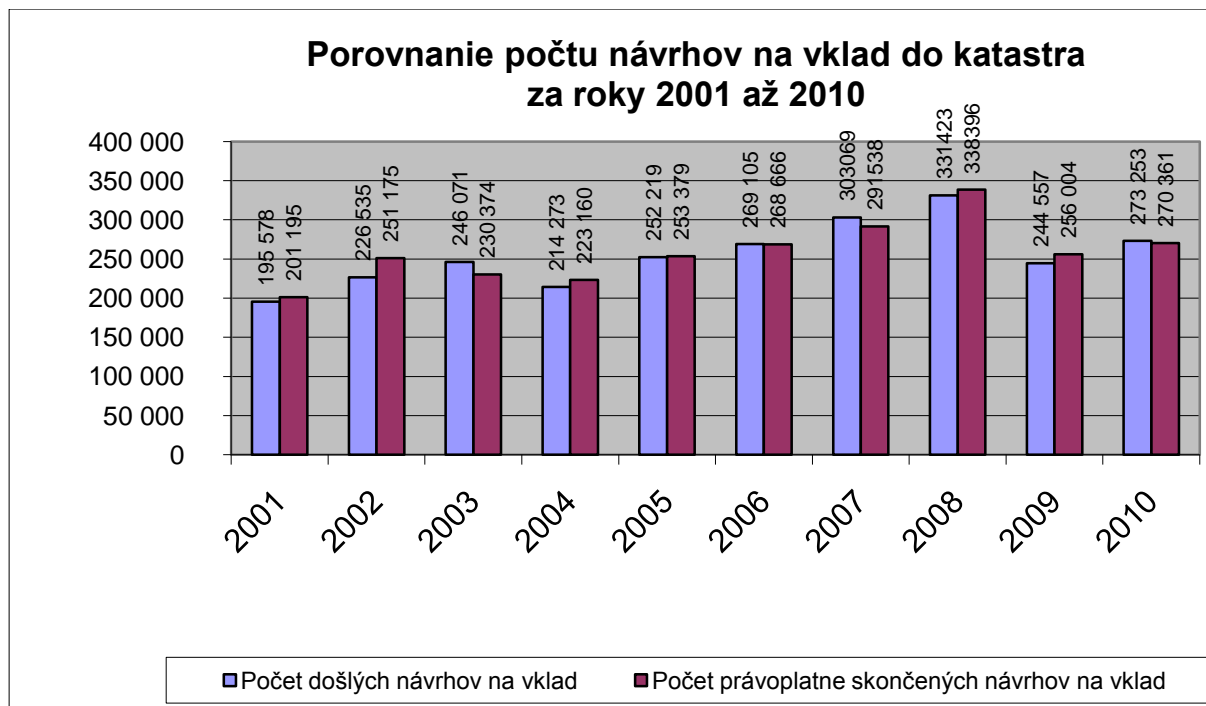
Ročný plán v počte rozhodnutí o vkladovom konaní právoplatne skončených bol 241 752 rozhodnutí, v roku 2010 bolo skončených 270 361 rozhodnutí, čo predstavuje plnenie plánu na 111,8%. Jednotlivé KÚ plnili úlohu nasledovne: v Bratislave na 126,4%, v Trnave na 107,6%, v Trenčíne na 121,7%, v Nitre na 105,4%, v Žiline na 113,8%, v Banskej Bystrici na 100,1 %, v Prešove na 107,8 % a v Košiciach na 107,4 %.

Zisťovaný bol aj dopad urýchleného konania o návrhu na vklad podľa § 32 ods. 3 katastrálneho zákona v lehote do 15 dní. Došlých návrhov na vklad bolo 273 253 (244 557) v 30 dňovej lehote bolo skončených 235 830 (233 108) čo činí 86,3 % (95,3%). V urýchlenom vkladovom konaní podľa § 32 ods. 3 katastrálneho zákona bolo skončených 18 466 (19 276) návrhov, čo činí 7,8% (8,3%) zo skončených vkladových konaní.

Povoľovanie vkladov na základe zmlúv vyhotovených formou notárskej zápisnice a autorizovaných zmlúv vyhotovených advokátmi

Prijatím zákona NR SR č. 304/2009 Z. z., ktorým sa mení a dopĺňa zákon Slovenskej národnej rady č. 323/1992 Zb. o notároch a notárskej činnosti (Notársky poriadok) v znení neskorších predpisov a o zmene a doplnení niektorých zákonov v Čl. III. pri rozhodovaní o povolení vkladu bola podľa § 32 ods. 2 katastrálneho zákona ustanovená aj 20 dňová lehota, ak zmluva o prevode nehnuteľností bola vyhotovená vo forme notárskej zápisnice, alebo bola autorizovaná advokátom. V sledovanom období zo 273 253 (v rovnako sledovanom období

predchádzajúceho roka 244 557) došlých návrhov na vklad bolo 16 765 (3 620) návrhov podľa § 32 ods. 2 katastrálneho zákona, čo predstavuje 6,1% (1,5) z celkového počtu došlých návrhov. Jednotlivým KÚ vrátane percentuálneho podielu boli doručené požiadavky: KÚ v Bratislave 896 – 1,7%, KÚ v Trnave 1 248 – 4,5%, KÚ v Trenčíne 1 444 – 5,2%, KÚ v Nitre 2 341 – 7,9%, KÚ v Žiline 2 070 – 5,2%, KÚ v Banskej Bystrici 2 561 – 8,9%, KÚ v Prešove 3 281 – 11,6% (čo je aj najväčší počet a podiel v percentuálnom zastúpení), KÚ v Košiciach 2 223 – 7,6%. Všetky SK dodržali zákonom stanovenú 20 – dňovú lehotu.



Oprava chýb v katastrálnom operáte

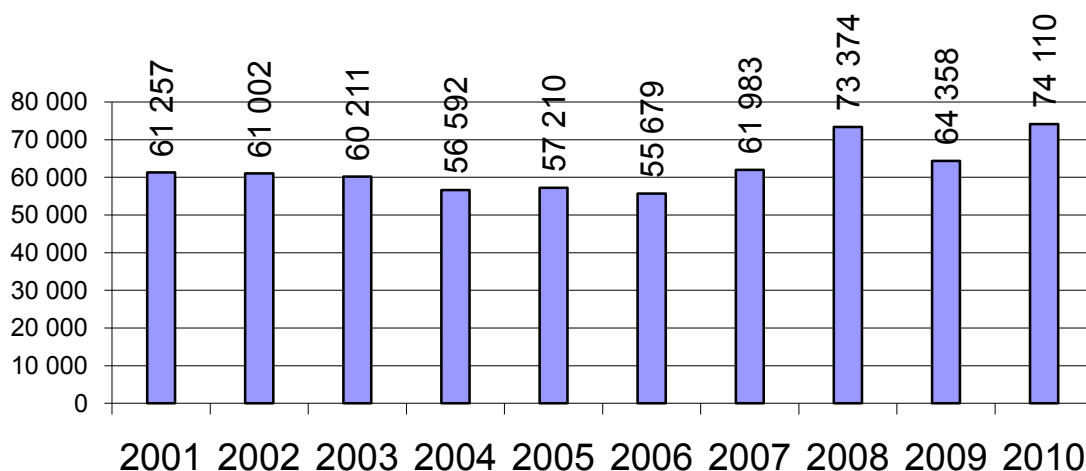
V roku 2010 bolo na SK vybavených 29 355 (20 222) požiadaviek na opravu chýb v katastrálnom operáte podľa § 59 katastrálneho zákona (o 9 153 viac ako v rovnako sledovanom období predchádzajúceho roka), čo predstavuje nárast o 45,2%. Z 29 355 požiadaviek 16 691 bolo vykonaných neformálnym spôsobom – bez rozhodnutia a 12 664 opráv bolo vykonaných na základe rozhodnutia o oprave chyby v KN. Z celkového plánu 22 350 opráv na rok, vybavenie 29 355 opráv činí 131,3%. Doba najdlhšie vybavovanej požiadavky na opravu chýb v katastrálnom operáte v sledovanom období je 6 mesiacov v KÚ v Žiline na SK Tvrdošín.

V KÚ v Bratislave, v Trnave, v Trenčíne, v Nitre, v Banskej Bystrici, v Prešove a v Košiciach všetky SK plnia lehotu do 3 mesiacov.

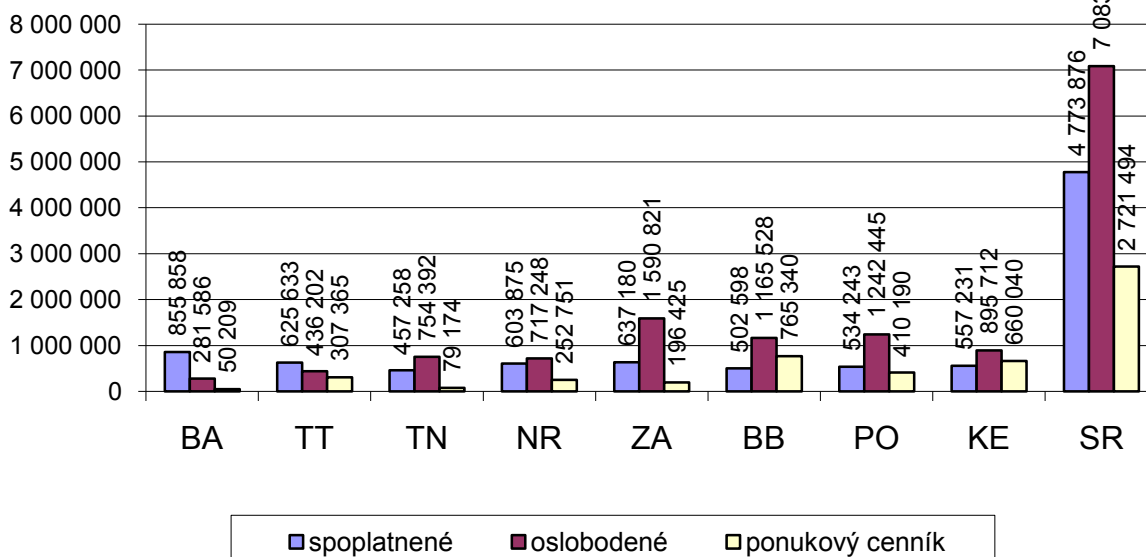
Dodacie lehoty 1 – 3 mesiace na vyhotovovania identifikácií parciel pre súdnych komisárov z celkového počtu 72 SK plní 70 SK. KÚ v Žiline vykazuje 5 mesačnú lehotu na SK Námestovo v 5 prípadoch a 4 mesačnú lehotu na SK Čadca v 16 prípadoch.

V roku 2010 bolo úradne overených 74 110 geometrických plánov (ďalej len „GP“). V predchádzajúcom roku bolo overených 64 358 GP, čo predstavuje nárast o 9 752 GP t. j. 15,2%. Sklz z 1. štvrtroka 2010 bol odstránený a všetky GP boli overované v zákonom stanovených lehotách. Všetkých 72 SK dodržiava lehoty na úradného overovania GP a iných výsledkov vybraných geodetických a kartografických činností.

Porovnanie počtu overených geometrických plánov za roky 2001 až 2010



Poskytovanie informácií z KN podľa KÚ a za SR v roku 2010 v €



Z hodnotenia poskytovania informácií z KN vyplýva nasledovné:

- Spoplatnených podľa zákona o správnych poplatkoch bolo 394 790 informácií (v rovnako sledovanom období minulého roka 421 935), čo je pokles o 6,4%. V hodnotovom vyjadrení je 4 753 877 € (4 141 717 €), čo je nárast o 14,8%.
- Od správneho poplatku oslobodených podľa zákona o správnych poplatkoch bolo podaných 224 077 informácií (218 517), čo je nárast o 2,5% informácií. V hodnotovom vyjadrení je 7 083 935 € (8 124 850 €). Z toho pre súdnych komisárov

pre účely dedičského konania 66 244 informácií (67 393), t. j. pokles o 1,7%. V hodnotovom vyjadrení predstavuje 4 236 137 € (4 129 479 €), t. j. nárast o 2,6%.

- Spoplatnených informácií podľa ponukového cenníka ÚGKK SR v zmysle zákona o cenách bolo poskytnutých 21 026 (15 888), čo je nárast o 32,3% informácií. V hodnotovom vyjadrení je 1 966 391 € (2 087 909 €), čo je pokles o 5,8%.
- Hromadné poskytovanie údajov bolo realizované s počtom 4 484 (3 829), čo je nárast 17,1% v hodnotovom vyjadrení 2 480 339 € (2 358 087 €), čo je nárast o 5,2%.

Obnova katastrálneho operátu

Listom č. KO - 2669/2010 - 762 zo dňa 28.4.2010 bolo KÚ v Trnave oznámené, že v rámci projektu OPIS časti ESKN ÚGKK SR pripravil nový technický predpis „Smernice na obnovu katastrálneho operátu“ a predmetný predpis bude preverený na pilotnom k. ú. Pác v obci Cífer, okres Trnava.

SK Trnava oznámila listom zo dňa 3.5.2010 v zmysle § 67b katastrálneho zákona, začatie OKO NM a listom zo dňa 30.7.2010 zriadila komisiu v zmysle § 67c KZ. Pozvánkou zo dňa 20.9.2010 SK Trnava, ako vecne príslušný správny orgán na konanie obnovy uskutočnila v obci Pác verejné zhromaždenie za účasti členov komisie a zástupcu za KÚ v Trnave. Účelom bolo informovať vlastníkov a držiteľov nehnuteľností o priebehu OKO NM v časti intravilán a o postupe jednotlivých prác. Následne malo dôjsť k prvému stretnutiu komisie na zisťovanie priebehu hraníc, ale vzhľadom na informácie o pozastavení projektu sa dané stretnutie nekonalo. Žiadne iné činnosti vykonané zo strany SK doposiaľ neboli.

Listom č. KO - 4819/2010 - 762 zo dňa 9.8.2010 bolo KÚ v Trnave oznámené, že v rámci projektu OPIS časti ESKN ÚGKK SR sú do procesu OKO NM zahrnuté ako pilot aj k. ú. Ducové (okres Piešťany) a k. ú. Biely Kostol (okres Trnava). Na predmetných k. ú. sa v sledovanom období s konaním nezačalo.

Tvorba vektorovej katastrálnej mapy

Do 31.12.2010 vyhlásili SK ukončenie VKM spolu v 2 471 k. ú., čo je 67% z celkového počtu 3 551 k. ú. (z toho 2 093 celých k. ú., 206 intravilánov a 172 extravilánov). Následne bola v Spravodajcovi ÚGKK SR stanovená povinnosť ich aktualizácie v súlade so SPI.

Správa centrálnej databázy KN

Aktualizácia centrálnej databázy popisných informácií katastra nehnuteľností (ďalej len „CD PIKN“) a SGI KN sa vykonáva na GKÚ v týždenných intervaloch. Prevzatie aktuálnych údajov predchádzala kontrola úplnosti okresných databáz a ich konverzia do textového tvaru. Vytvorená databáza slúži na interné poskytovanie údajov prostredníctvom softvéru KATRENA 99. Poskytovanie aktuálnych údajov (za predchádzajúci týždeň) z CDB SPIKN pre interných aj externých klientov bolo sprístupnené spravidla od utorka v aktuálnom týždni.

Týždenne boli aktualizované adresáre SGI KN vo výmennom formáte VGI. Aktualizácia registrov územno-technických a územno-správnych jednotiek bola vykonávaná na základe žiadostí (hlásení) zo SK. Súčasťou úlohy bolo aj komprimovanie údajov jednotlivých SPI KN a zmenových záznamov popisných informácií KN (formát dbf) v okresnom členení a ich následná archivácia na CD ROM a na dátových poliach Symmetrix. Koncom roka bol v rámci prípravy sumarizácie pôdneho fondu iniciovaný kontakt so všetkými administrátormi, resp. vedúcimi technického odboru príslušných SK v súvislosti

s aktualizáciou registra územných jednotiek (ďalej len „RUJ“). Ku dňu 22.12.2010 boli aktuálne všetky RUJ podľa požiadaviek príslušných SK.

Administrátori „KaPor“ reagovali na 2 115 e-mailov a poskytovali údaje užívateľom, ktorí prišli osobne. Rozšírené vyhľadávanie na základe zmlúv umožnili 1 670 používateľom. Vyhotovili a zaslali 43 zúčtovacích faktúr, ktorými bolo užívateľom s nevyčerpanými finančnými prostriedkami z plateného KaPor poukázaných celkom 2 112,57 €.

Elektronická podateľňa

Na základe § 22 ods. 4 katastrálneho zákona katastrálne konania možno vykonať aj elektronicky. Náležitosti takého podania sú rovnaké ako pri písomnom podaní a musia byť všetky prílohy podané v elektronickej podobe a podpísané zaručeným elektronickým podpisom s časovou pečiatkou. Pred podaním návrhu na vklad na základe § 30 katastrálneho zákona je možné v elektronickej podobe podať aj oznámenie o zamýšľanom návrhu na vklad. Používanie elektronickej formy katastrálneho konania má za následok zníženie správneho poplatku. V roku 2010 túto formu katastrálneho konania z 8 KÚ vykázali 3 KÚ a to: KÚ v Nitre mal 981 podaní v elektronickej forme; KÚ v Prešove mal 4 504 podaní v elektronickej forme, z toho bolo 3030 návrhov na zamýšľaný vklad vlastníckeho práva a 1 474 elektronických návrhov na vklad vlastníckeho práva; KÚ v Košiciach mal 5 334 podaní v elektronickej forme, z toho 4 464 návrhov na zamýšľaný vklad vlastníckeho práva a 870 návrhov na vklad vlastníckeho práva. Formu elektronického podania najviac využili notári.

Centrálne expedícia pošty (ďalej len „CEP“)

CEP od jednotlivých správ katastra vykonávala spracovanie a odosielanie elektronicky dodaných dokumentov, ktoré sú pripravené pre účastníkov z konaní – oznámenie o zápise listín záznamom do KN a rozhodnutie o povolení vkladu do KN. Expedícia bola vykonávaná centrálnou z KÚ v Žiline rutinne zo 70 správ katastra z celého Slovenska. Podanie zásielok sa od termínu 8. februára 2010 pravidelne vykonávala dvakrát týždenne v stredu a piatok formou zberných jász. V roku 2010 bolo expedovaných 254 695 oznámení o zápise verejných listín do KN a rozhodnutí o povolení vkladu do KN bolo expedovaných 596 802.

Inventarizácia spisov

Úloha inventarizácie spisov registra „V“ KN bola prípravou na transport spisov zo SK do CERS, ktoré bolo zriadené v súvislosti s implementáciou Národného projektu ESKN, ako aj prípravy na následnú digitalizáciu spisov. Na jednoznačné prepojenie inventarizovaných spisov v papierovej podobe a ich digitalizovaného obrazu slúži čiarový kód spisu. KÚ a SK vykonali inventarizáciu spisov registra „V“ KN v súlade so schváleným harmonogramom.

Centrálne elektronické registratúrne stredisko

Digitalizácia analógových údajov rezortu GKaK, či už zo SK alebo Ústredného archívu geodézie a kartografie (ďalej len „ÚAGK“), ich uloženie a sprístupnenie v rozsahu danom platnou právnou úpravou, je jedným zo základných krokov informatizácie rezortu GKaK. Primárnym cieľom je realizovať tzv. „Document management system“ (ďalej len „DMS“) a to tak z pohľadu technologickej infraštruktúry ako aj z pohľadu aplikačného, tak predovšetkým z pohľadu prechodu na plnú elektronickú formu dokumentácie v rámci všetkých informačných systémov rezortu GKaK. Úloha je plnená na základe zákona NR SR

č. 215/1995 Z. z. o geodézii a kartografii v znení neskorších predpisov - novela zákona č. 600/2008 Z. z., vyhláška ÚGKK SR č. 300/2009 Z. z., ktorou sa vykonáva zákon č. 215/1995 Z. z., zákon NR SR č. 275/2006 Z. z. o informačných systémoch verejnej správy a o zmene a doplnení niektorých zákonov, zákon NR SR č. 3/2010 Z. z. o národnej infraštruktúre pre priestorové informácie (ďalej len „NIPI“). V roku 2010 bolo zabezpečované vytvorenie centrálného úložiska pre bezpečné uloženie určených dokumentov rezortu GKaK v elektronickej aj papierovej forme na jednom mieste (Liptovský Mikuláš), ich dlhodobé uloženie, uchovanie a ochranu a väzbu elektronického dokumentu na papierový. Vybudovanie CERS je motivované najmä týmito potrebami:

- Prechod na plnú elektronickú formu dokumentácie v rámci všetkých informačných systémov rezortu GKaK.
- Zlepšenie služieb verejnosti: digitalizované dokumenty umožnia elektronickú komunikáciu prostredníctvom elektronickej podateľne.
- Zvýšenie efektívnosti výkonu verejnej správy: bez nutnosti fyzickej návštevy úradu.
- Vytvorenie predpokladov pre interoperabilitu: vzájomná komunikácia na celoeurópskej úrovni.
- Zabezpečenie trvalej čitateľnosti archivovaných dokumentov pomocou ukladania dokumentu vo formáte určenom na dlhodobú archiváciu (pdf).

Geodetické základy

Úlohy v časti správa GZ boli rozdelené podľa projektov vecných úloh a postavené na základe koncepčných zámerov rezortu GKaK na splnenie verejnoprospešných činností. Nadväzovali na dlhodobé úlohy, ktorých hlavným cieľom je garantovať a poskytovať referenčné údaje v záväzných geodetických systémoch, najmä pre vybrané geodetické činnosti a to prostredníctvom aktívnych a pasívnych GZ, s využitím informačného systému (ďalej len „IS“) GZ. Čerpanie finančných prostriedkov bolo nasmerované tak, aby sme plne zabezpečili činnosť a obnovu aktívnych GZ – SKPOS GNSS. Na úlohy bloku GZ boli schválené dodatky, nakoľko na základe čerpania rozpočtových prostriedkov bolo GKÚ nariadené predčasné ukončenie terénnych prác k 15.10.2010, čo má za následok predlžovanie intervalu údržby a aktualizácie parametrov a bodov GZ.

Údržba a obnova geodetických základov

Terénne práce začal GKÚ v marci rekognoskačnými a nápravnými prácami v lokalitách vybraných na doplnenie siete SKPOS a to vo Vranove nad Topľou, Jaslovských Bohuniciach a Brezne. Pokračoval rekognoskačnými a nápravnými prácami, aj so zberom multimediálnych informácií, v evidenčných jednotkách určených na nivelačné meranie v sezóne 2010. Práce pokračovali spracovávaním terénnych prác sezóny 2010.

GKÚ spracoval technické správy z nivelačných meraní z roku 2009 z jednotlivých nivelačných ťahov 2. rádu Štátnej nivelačnej siete (ďalej len „ŠNS“), začal s prípravou terénnych prác. V 2. štvrtroku začal terénne práce na skúšobnom okruhu Modra - Piesok. Vykonal meračské práce 2. rádu ŠNS v polygóne C a výškové zameranie bodu stanice SKPOS Jaslovské Bohunice a v Brezne. Nivelačné práce pokračovali meraním 2. rádu ŠNS v polygónoch J, K, KO, JN. Vykonal opakované kontrolné výškové meranie deformácii objektu CERS v Liptovskom Mikuláši. Nivelačné práce pokračovali meraním 2. rádu ŠNS v polygónoch J, K, KL. V mesiacoch november a december GKÚ spracoval technické správy a merania v ŠNS 2. rádu za rok 2010.

V prvom štvrtroku GKÚ spracoval technické správy a predbežné výpočty z gravimetrických meraní z roku 2009. S prípravou terénnych prác začal na základni Modra - Piesok a základni Bardejov - Gánovce - Skalnaté pleso. Meraním v Štátnej gravimetrickej sieti („ŠGS“) 2. rádu bolo pripojených 135 bodov v lokalitách krajov PO, ZA, BB a KE. Bola vykonaná obnova gravimetrického bodu v Prenčove. V mesiacoch november a december GKÚ spracoval technické správy a merania v Štátnej gravimetrickej sieti za rok 2010.

GKÚ ďalej spracoval technické správy a merania GNSS metódou RTK (meranie v reálnom čase) v Štátnej priestorovej sieti (ďalej len „ŠPS“) z roku 2009. Zabezpečil kalibráciu antén GNSS a testoval prístroje Trimble R8 po uprade softvéru. Po príprave terénnych prác začal s prácami v teréne meraním GNSS metódou RTK v ŠPS opakovaným určením bodov triedy C, ktoré boli určené v predchádzajúcich rokoch statickou metódou. Dňa 3. mája sa uskutočnilo spoločné geodetické meranie trojštátneho hraničného znaku „Triplex“, v ETRS89, jednotlivými národnými GNSS službami SKPOS, APOS a HUNET v spolupráci s Ministerstvom vnútra SR (ďalej len „MV SR“) a kolegami s BEV Wien a FOMI Budapešť. V dňoch 6. až 10. septembra sa konala Kampaň Tatry 2010 v rámci ktorej sa uskutočnilo nepretržité GNSS meranie statickou metódou (96 hodín) na 11 bodoch LGS Tatry. Na požiadanie Odboru katastrálnej inšpekcie ÚGKK SR boli kontrolované GP v lokalite Stupava a Hamuliakovo, kde boli vytyčené geodetické body pomocou SKPOS. V sledovanom období bolo zameraných 1 448 bodov triedy „C“ a 592 bodov triedy „D“, spolu 1 857 bodov. V závere roka GKÚ uskutočnil projekt: Test služieb SKPOS cm a SKPOS dm na 31 bodoch ŠPS.

Správa informačného systému geodetických základov

Počas roku 2010 zostal pôvodný, neaktualizovaný Geoportál pre zákazníkov základným informačným zdrojom na výber referenčných bodov. GZ a GÚ sú vydávané z pôvodného systému KGB (katalóg geodetických bodov), ktorý je týmto potrebné udržiavať, čo je veľmi náročné. V rámci podpory Bentley Select bol pripravený pilot rozhrania pre intranet na poskytovanie geodetických údajov v rámci pilotných pracovísk národnej realizácie súradnicového systému Jednotnej trigonometrickej siete katastrálnej 03 (ďalej len „JTSK03“).

Správčovské rozhranie projektu ISGZ, jeho funkcionality v existujúcich moduloch je k dnešnému dňu nedostačujúca, v podúlohách treba urobiť upgrade funkcionality, odstrániť chyby, vykonať čistotu databázy v existujúcich moduloch, zapracovať aktuálne zmeny vyplývajúce z legislatívy a rozvoja IKT (informačné a komunikačné technológie), rozšíriť správčovské rozhranie o nové moduly.

GKÚ zabezpečil permanentnú činnosť zberu, príjmu kontroly a spracovania signálu z 26 staníc GNSS pre používateľské riešenie služby SKPOS.

Geodetické práce na štátnych hraniciach

V roku 2010 GKÚ zabezpečil týždennú účasť jedného zamestnanca na 24. zasadaní Spoločnej slovensko - maďarskej komisie pre zameriavanie a vyznačovanie štátnych hraníc, ktoré sa konalo v Szentendre a účasť jedného zamestnanca na 15. spoločnej kontrolnej prehliadke slovensko-maďarskej štátnej hranice, ktorú uskutočnila slovensko-maďarská hraničná komisia.

Rozvoj geodetických základov a medzinárodná spolupráca

GKÚ sa aktívne zapája do spolupráce v rámci projektu EUPOS (európsky priestorový observačný systém), kde sa doplnili údaje zo staníc SKPOS v databáze EUPOS (<http://www.eupos.hu/stations1.php?country=slovakia>) a úzko spolupracuje s partnerskými

organizáciami v Česku, Rakúsku, Maďarsku, Ukrajine a Poľsku na plnení dohôd v oblasti národných služieb GNSS. O výsledkoch v SKPOS a nových GZ referoval na medzinárodnej konferencii v Brne. V spolupráci so Slovenskou spoločnosťou geodetov a kartografov bola pripravená séria seminárov o modernizácii SKPOS 2010 a to v Žiline, v Košiciach a v Bratislave.

Základná báza údajov pre geografický informačný systém

V zmysle harmonogramu GKÚ ukončil zber 3D údajov v rámci polohopisu v lokalitách Divín, Bytča a Šahy v rozsahu 1 200 km²

GKÚ tiež vykonal prevod (transformáciu) fotogrametricky vyhodnotených údajov do preddefinovanej štruktúry geodatabázy podľa príslušného Katalógu tried objektov z lokality Zvolen - juh, Košice - mesto, Partizánske, Divín, Bytča a Šahy v rozsahu 1 644 km² - z rozpracovaného priestorového etalónu s rozlohou 2 044 km². Súčasťou transformácie je geometrická (topologická) a atribútová kontrola a editácia údajov fotogrametrického zberu 3D-polohopisu.

V rámci OPIS, začal GKÚ v spolupráci so zhotoviteľom s prípravou úvodnej dokumentácie projektu a podkladových materiálov. Vykonal potrebné práce na prípravu podkladov pre analýzu súčasného stavu; metodík, smerníc a procesov; údajových zdrojov a požiadaviek, pokračoval v príprave podkladov dokumentácie a údajov k etapám projektu OPIS - ZB GIS (návrh a prototyp). Taktiež sa venoval príprave a kontrole údajov na spracovanie novou technologickou linkou dodanou v rámci projektu.

Medzinárodná spolupráca v oblasti geografických informačných systémov

EuroRegionalMap - v rámci projektu sa aktualizujú vrstvy údajov podľa dohody. Ukončila sa aktualizácia vrstvy doprava a vrstvy hydrografia. Po rokovaní k projektu sa začali zapracovávať pripomienky a opravovať chyby. Ukončené boli práce na verzii 3.2.

EuroGlobalMap - v rámci projektu sa aktualizujú vrstvy údajov podľa dohody. Ukončila sa aktualizácia na vrstvách doprava a sídla. Po rokovaní k projektu sa začali zapracovávať pripomienky a opravovať chyby. Ukončené boli práce na verzii 3.0. Koncom roka bola doručená ukončená verzia 3.0 všetkých členských štátov.

EuroGeoNames - v sledovanom období sa realizovala aplikácia schválených požiadaviek na databázu EGN v databáze geografického názvoslovia.

Lingvisticko-geografická regionálna skupina OSN - v sledovanom období sa zabezpečovali preklady materiálov z rokovaní regionálnej skupiny.

EuroBoundaryMap - v rámci projektu sa aktualizujú údaje pre verziu 5.0. GKÚ implementoval smernicu 2007/2/ES INSPIRE v rozsahu povinností ustanovených mu na rok 2010. Zaoberal sa tvorbou metaúdajových profilov pre potreby ich publikácie. Metaúdaje boli vytvorené podľa Nariadenia ES k súborom údajov k témam z prílohy I a II smernice INSPIRE v stanovenom termíne. Ďalej prebehla potrebná príprava na ďalšie povinnosti vyplývajúce zo smernice na rok 2011.

GKÚ odskúšal technológiu kartografickej vizualizácie polohopisných prvkov priestorovej databázy ZB GIS v prostredí ArcInfo, tlač skúšobného výtlačku mapového listu Základnej mapy 1 : 10 000 (ďalej len „ZM10“) vychádzajúceho z pravouhlého kladu listov, doplnil značkový kľúč. Vykonal zosúladienie databázy názvoslovia s tvorbou anotácií názvoslovia a tlač ukážky mapového listu ZM10. Pripravoval zmenu technológie na spracovanie ZB GIS a testoval údajový model ZB GIS.

Ďalej GKÚ vykonal úpravu programov pre transformácie súradnicových systémov, úpravu programov na prevzatie výrezov máp a na prevzatie údajov z katastra. Aktualizoval a vytváral súbor podporných programových nástrojov pre ArcGIS.

Tvorba a obnova štátnych mapových diel a Edičný plán ÚGKK SR (ďalej len „EP“)

Štátna mapové diela veľkých, stredných a malých mierok

V roku 2010 GKÚ vykonal revízne práce pred tlačou, opravu podkladov ZM10, ZM25, ktoré odbor vecných úloh a dokumentácie zadával do tlače a pre potreby zákaznickeho centra.

Podľa požiadaviek mapových služieb (ďalej len „MS“) GKÚ po vypredaní zásob zabezpečil doplnenie stavu zásob plotrovaním 148 mapových listov (ďalej len „ML“) ZM10, 31 ML ZM25, 94 ML ZM50, 16 ML ZM100 a 13 ML ZM200 vydaných v rámci predošlých EP01 až EP08 s celkovým počtom 1 466 kusov výtlačkov.

Vypredané ML ZM10 a ZM25 s rokom vydania starším ako 2001 GKÚ doplnil plotrovaním súborov, ktoré vznikli spojením a úpravou čiernobielych rastrových podkladov posledného vydania danej nomenklatúry (46 +30 ML - 277 kusov výtlačkov). Za rok 2010 GKÚ vykázal hodnotu tlače v sume 3 660 €.

V zmysle schváleného EP10 GKÚ zabezpečil tlač (plotrovaním) 1 titulu prepracovaného vydania Mapy okresov SR 1 : 50 000 (ďalej len „MO50“) s celkovým nákladom 25 kusov výtlačkov. V rámci tejto úlohy za účelom doplnenia stavu vypredaných zásob v MS zabezpečil tiež dotlač 2 titulov MO50 a 2 titulov Mapy krajov SR 1 : 200 z predošlých EP, celkom 23 kusov výtlačkov. V súhrnných merných jednotkách vykázal hodnotu tlače v sume 119 €.

Štandardizácia geografického názvoslovia (ďalej len „ŠGN“)

Úlohy v tejto oblasti boli realizované podľa Plánu činnosti Názvoslovnej komisie (ďalej len „NK“) ÚGKK SR a sekretariátu NK ÚGKK SR na rok 2010 schváleného ÚGKK SR dňa 23. apríla 2010 pod č. PP - 2593/2010/747.

Sekretariát NK ÚGKK SR upravil názvy po prerokovaní v 1. sekcii NK ÚGKK SR v závere roku 2009, pripravil ďalšie názvy na prerokovanie v 1. sekcii NK ÚGKK SR. Pripomienkoval vyhlášku Ministerstva životného prostredia SR, doplnil 4. vydanie Toponymického návodu, pripravil rokovanie pléna NK ÚGKK SR a urobil zápis z rokovania, upravil zásady na používanie geografických názvov, pripravil seminár o ŠGN a príspevok na seminár, redakčne spracoval Názvoslovné informácie (ďalej len „NI“) č. 46 a 47. Vykonyval overovanie názvov na základe telefonických i písomných dopytov.

Sekretariát NK ÚGKK SR pripravil v sledovanom období zoznam názvov na prerokovanie v 2. sekcii NK úradu.

Edičný plán úradu

Mapy veľkých mierok - GKÚ v zmysle schváleného EP10 vytlačil 176 ML katastrálnych máp (ďalej len „KM“) vydaných v rámci OKO vyhotovením duplikátu (58 ML KM 1 : 1 000, 39 ML KM 1 : 2 000, 74 ML KM 1 : 2 880, 5 ML KM 1 : 5 000). Vyhotovenie pracovných výtlačkov zrealizoval GKÚ, laminovanie výtlačkov na fólii zabezpečil u externého dodávateľa. Náklady na tlač máp veľkých mierok, laminovanie a knihárske spracovanie pracovných výtlačkov boli v hodnote 2 466 €. Laminovanie posledných 26 ML z decembra bude uhradené z rozpočtu 2011.

Mapy stredných a malých mierok - GKÚ vykonal revízne práce pred tlačou, opravu podkladov ZM10, ZM25, ktoré odbor vecných úloh a dokumentácie zadával do tlače a pre potreby zákaznickeho centra.

Podľa požiadaviek MS GKÚ po vypredaní zásob zabezpečil doplnenie stavu zásob plotrovaním 148 ML ZM10, 31 ML ZM25, 94 ML ZM50, 16 ML ZM100 a 13 ML ZM200 vydaných v rámci predošlých EP01 až EP08 s celkovým počtom 1 466 kusov výtlačkov.

Vypredané ML ZM10 a ZM25 s rokom vydania starším ako 2001 GKÚ dopĺňal plotrovaním súborov, ktoré vznikli spojením a úpravou čiernobielych rastrových podkladov posledného vydania danej nomenklatúry (46 +30 ML - 277 kusov výtlačkov). Za rok 2010 GKÚ vykázal hodnotu tlače v sume 3 660 €.

V zmysle schváleného EP10 GKÚ zabezpečil tlač (plotrovaním) 1 titulu prepracovaného vydania MO50 s celkovým nákladom 25 kusov výtlačkov. V rámci tejto úlohy za účelom doplnenia stavu vypredaných zásob v MS zabezpečil tiež dotlač 2 titulov MO50 a 2 titulov MK200 z predošlých EP, celkom 23 kusov výtlačkov. V súhrnných MJ vykázal hodnotu tlače v sume 119 €.

V zmysle schváleného Dodatku č. 2 ku Kontraktu na rok 2010 bola tlač Administratívnej mapy SR 1 : 250 000, presunutá na rok 2011.

GKÚ v roku 2010 zabezpečil:

- tlač a rozširovanie štvrtej čiastky Spravodajcu ÚGKK SR roč. 2009, prvej, druhej a tretej čiastky roč. 2010, materiál a priame náklady na zabezpečenie zákazky predstavovali 286 €;
- tlač „NI č. 47 v náklade á 200 kusov, (tlač knižnej zložky a knihárske spracovanie v ústave, materiál a priame výrobné náklady na zabezpečenie zákazky predstavujú 46 €); tlač obálky pre NI č. 46 a 47 bola zabezpečená v decembri externým dodávateľom v hodnote 339 €, úhrada z rozpočtu 2011.
Celkové náklady na tlač technických predpisov a publikácií predstavujú 332 €.

Do tlače v zmysle Dodatku č. 2 ku Kontraktu neboli dodané:

- Názvoslovná publikácia „Toponymický návod pre vydavateľov kartografických a iných diel“
- NI č.46
- Spravodajca ÚGKK SR, štvrtá čiastka, roč. 2010.

Plnenie Edičného plánu ÚGKK SR za rok 2010					
Číslo	Názov mapového titulu Druh publikácie	V y d.	poč.map.listov *)		
			plán	skut.	%
J 58.11.16					
11.21	Katastrálna mapa 1:1 000	o.v.	58	58	100,0
11.23	Katastrálna mapa 1:2 000	o.v.	39	39	100,0
11.24	Katastrálna mapa 1:2 880	o.v.	74	74	100,0
11.25	Katastrálna mapa 1:5 000	o.v.	5	5	100,0
14.21	Mapa okresov SR 1:50 000	p.v.	1	1	100,0
J 58.11.14					
11.1	Technické predpisy		0	0	0,0
11.2	Názvoslovné publikácie		3	1	33,3
J 58.11.16		Spolu	177	177	100,0
J 58.11.14		Spolu	3	1	33,3

Správa štátnej dokumentácie a Ústredný archív geodézie a kartografie

Poskytovanie analógových a digitálnych údajov štátnych mapových diel

GKÚ vykonával základnú dokumentačnú činnosť štátnych mapových diel (ďalej len „ŠMD“):

- dokončenie expedície pracovných výtlačkov EP09,
- expedíciu pracovných výtlačkov EP10,
- evidovanie a zakladanie nových prírastkov EP (pracovných výtlačkov, mapových operátov), vyradovanie neplatných pracovných výtlačkov ŠMD, sprístupňovanie výtlačkov ŠMD,

- spracovanie výsledkov tvorby a obnovy ŠMD

V rámci tejto úlohy GKÚ vykonal aj kompletnú technickú prípravu štvrtej čiastky Spravodajcu ÚGKK SR r. 2009, prvej, druhej a tretej čiastky r. 2010. Z dokumentačných fondov zabezpečoval dotlač vypredaných základných máp, MO50 a MK200 pre MS.

V rámci úlohy boli sprístupnené dokumentačné fondy GZ pre potreby GKÚ.

Výsledky z tvorby VKM, ROEP, zjednodušený register pôvodného stavu (ZRPS) a PPÚ, GKÚ preberal zo SK, súbory priebežne archivoval na diskovom poli v pracovnom archíve oddelenia geodetických informácií a mapovania a jedenkrát ročne na CD médiách v ÚAGK. Evidenciu archivovaných prvotných údajov vykonal v tabuľkovom editore EXCEL a zároveň v databázovom prostredí ACCESS v metainformačnom systéme SYMID. V zmysle usmernenia úradu č. KO-335/2006 zo 7.2.2006 na archiváciu SGI sa prvotné SGI prenášajú do archívu cez spoločný zdieľaný priestor raz mesačne. V rámci úlohy spracoval pre INSPIRE návrh metaúdajov k VKM.

GKÚ pokračoval v kontrole, úprave, transformácii do JTSK a uložení rastrových podkladov ZM10 v údajových skladoch podľa dohodnutej štruktúry.

Činnosť ÚAGK

ÚAGK spolupracoval s viacerými archívnymi a rezortnými pracoviskami na Slovensku, konzultoval a plnil aj požiadavky nášho metodického pracoviska - Odboru archívov MV SR.

Poskytoval informácie a sprístupňoval archiválie stránkam a bádateľom - 1 137 prípadov. Evidoval a do fondov archívu zaradil pracovné výtlačky vydaných kartografických diel - 19 461 exemplárov (z toho ŠMD a staršie mapové diela z rezortu GKaK - 17 529, SPF - 1 282, MV SR - 515, Vojenský kartografický ústav Harmanec - 62, MAPA SLOVAKIA - 44, Topografický ústav Banská Bystrica - 13, Telegrafia Košice - 7, Štátny geologický ústav Dionýza Štúra - 4, Astor Slovakia - 2, Štátna ochrana prírody SR - 2, Bebjak - Kiko 1). Vyhľadával a znovu zaradil archívny materiál určený na rozmnožovanie pre oprávnených žiadateľov, ako aj mapy na digitalizáciu a skenovanie - 7 913 exemplárov. Vybavoval písomné aj osobné požiadavky občanov a organizácií - 209 podaní. Pokračoval v prácach na napĺňaní databázy archívnych dokumentačných fondov v celkovom počte 3 081 záznamov technickohospodárskych máp. Zabezpečil ochranu fondov, kontrolu a úpravu ich uloženia. V marci boli v priestoroch archívu natáčané vstupy do relácie STV o katastri. Za sledované obdobie archív navštívilo 9 exkurzií. ÚAGK sa aktívne podieľal na príprave slávnostnej akadémie k 60. výročiu GKÚ, kde sa prezentoval ako jubilujúci archív (20 rokov od vzniku ÚAGK). O tomto jubileu vydala TASR správu. V rámci 18. Geodetických dní v Žiline bola realizovaná výstava o GKÚ a aj archíve. Zasláním podrobných informácií o archíve sa ÚAGK zapojil do konferencie o pôdnych KM v Budapešti a prezentoval sa aj na vedeckom seminári

Hydronymia západného Slovenska v Trnave. Aktívne sa tiež podieľal na príprave a pripomienkovaní dokumentov pre OPIS - CERS.

Príjmy rozpočtových organizácií z geodetických, kartografických a katastrálnych činností

Hodnotové vyjadrenie výkonov katastrálnych úradov

V zmysle „Plánov vecných úloh“ vyprodukovali k 31.12.2010 KÚ výkony v hodnotovom vyjadrení vo výške:

KÚ v Bratislave – ročný plán 5 106 830 €, skutočnosť 6 257 665 € - plnenie 122,5%,

KÚ v Trnave – ročný plán 3 612 858 €, skutočnosť 4 008 341 € - plnenie 110,9%,

KÚ v Trenčíne – ročný plán 3 002 550 €, skutočnosť 3 676 399 € - plnenie 122,4%,

KÚ v Nitre – ročný plán 3 700 000 €, skutočnosť 4 211 638 € - plnenie 113,8%,

KÚ v Žiline – ročný plán 5 091 393 €, skutočnosť 5 675 709 € - plnenie 111,5%,

KÚ v Banskej Bystrici – ročný plán 4 553 150 €, skutočnosť 4 817 561 € - plnenie 105,8%,

KÚ v Prešove – ročný plán 4 438 030 €, skutočnosť 4 676 440 € - plnenie 105,4%,

KÚ v Košiciach – ročný plán 4 268 250 €, skutočnosť 4 611 808 € - plnenie 108,0%.

Spolu všetky KÚ - ročný plán 33 773 061 €, skutočnosť 37 935 561 € – plnenie 112,3%.

Príjmy z činností Geodetického a kartografického ústavu Bratislava

K 31.12.2010 splnil GKÚ ročný plán príjmov z činností na 112,6% (plán 112 604 €, plnenie 126 737 €), bezplatný odber bol vo výške 70 153 444 €.

GZ - 7% z celkových príjmov (plán 7 746 €, plnenie 8 816 €), bezplatný odber bol vo výške 304 €.

KN (SPI a SGI) – 54% z celkových príjmov (plán 63 000 €, plnenie 68 524 €), bezplatný odber bol vo výške 68 963 576 €.

ŠMD – 22% z celkových príjmov (plán 22 000 €, plnenie 27 966 €), bezplatne 38 557 €.

Skenovanie – 6% z celkových príjmov (plán 7 000 €, plnenie 7 794 €), bezplatne 1 141 126 €.

Kópie máp – 5% z celkových príjmov (plán 6 000 €, plnenie 6 031 €), bezplatne 3 892 €.

Mapové služby - predali mapy, technické predpisy, publikácie a Spravodajcu ÚGKK SR v celkovej hodnote 7 606 €, keď ročný plán bol 6 858 €, čo predstavuje 6 % z celkových príjmov. Bezplatný odber bol vo výške 5 989 €.

Vedecko-technický rozvoj

V súlade s úlohami vyplývajúcimi z materiálov: „Konceptia rozvoja katastra nehnuteľností do roku 2010, Bratislava, 18. september 2007, číslo P - 6574/07 a Konceptia informatizácie rezortu geodézie, kartografie a katastra do roku 2010, Bratislava, 6. február 2007, číslo P - 348/07 ako aj Národná koncepcia informatizácie verejnej správy schválenou vládou 21. 05. 2008“ sa riešenie úloh technického rozvoja v rezorte GKaK sústredilo na ďalšiu modernizáciu IS rezortu GKaK s cieľom zvýšenia kvality katastrálnych informácií a s cieľom zvýšenia kvality a rýchlosti poskytovaných služieb.

V rámci technického rozvoja IS rezortu GKaK boli v roku 2010 riešené nasledovné aktivity:

- Dodatkom č. 20 zo dňa 12.4.2010 k Zmluve o pripojení č. 35703154 z 23.3.2003 bolo zabezpečené rozšírenie služby VPS ÚGKK o služby HA (High Availability), SA

(Secure Access) a podpora aktívnych LAN/WAN prvkov zapojených vo VPS ÚGKK. Zároveň bolo zabezpečené pripojenie dvoch nových lokalít do VPS ÚGKK a to: 1x lokalita SHMÚ v Jaslovských Bohuniciach a 1x lokalita v Brezne. Cena za rozšírenie uvedených služieb v zmysle dodatku č. 20 bola 7 511 280 € s DPH a navýšenie pravidelného štvrťročného poplatku za prevádzku VPS predstavuje 48 808,62 € s DPH. Dodatkom č. 21 zo dňa 2.8.2010 k Zmluve o pripojení č. 35703154 z 23.3.2003 bol rozšírený rozsah pokrytia poskytovanej služby podpory a správy aktívnych LAN/WAN prvkov zapojených vo VPS ÚGKK. Jednorázová úhrada za rozšírenie služby v zmysle dodatku č. 21 predstavovala 192 780 € s DPH. Dodatkom č. 22 zo dňa 26.8.2010 k Zmluve o pripojení č. 35703154 z 23.3.2003 bolo rozšírenie predmetu zmluvy o poskytnutie vynútených jednorázových služieb z (dôvodu rekonštrukcie data centra užívateľa) nevyhnutných k zabezpečeniu nepretržitej prevádzky poskytovaných elektronických komunikačných služieb v zmysle § 4 a 5 zákona NR SR č. 610/2003 Z. z. o elektronických komunikáciách v znení neskorších prepisov. Cena za jednorázové služby predstavovala 149 940 € s DPH.

- Vzhľadom na časovú a morálnu zastaranosť používanej výpočtovej techniky a v súlade s cieľom „vybavenia pracovísk na všetkých stupňoch riadenia od centrálnych až po regionálne dostatočne výkonnou výpočtovou technikou“ v zmysle materiálu „Konceptia informatizácie rezortu geodézie, kartografie a katastra do roku 2010, časť 4 Dobudovanie infraštruktúry – HW“, pokračovala v rezorte GKaK, aj v roku 2010 jej modernizácia. Na základe rámcovej zmluvy zo dňa 2.11.2007 s firmou PosAm bol realizovaný v roku 2010 nákup výpočtovej techniky v celkovom objeme 413 072,13 € s DPH. Týmto nákupom rezort GKaK v časovom období štyroch rokov vymenil viac ako dve tretiny pracovných staníc v rezorte GKaK a významne prispel k zjednoteniu koncových tlačových zariadení pracujúcich na báze centrálnych tlačiarň. Táto obnova prispela k zrýchleniu pracovných procesov na koncových pracoviskách a tým k väčšej spokojnosti občanov.
- Pre zaistenie riešenia úloh, ktoré vychádzajú z potreby tvorby podkladov pre plnenie úloh ÚGKK SR ako ústredného orgánu štátnej správy na úseku GKaK bol medzi ÚGKK SR a VÚGK uzatvorený kontrakt na rok 2010 v celkovej sume 370 000 € /zmluva 48/2009/OKI/. V rámci tohto kontraktu VÚGK zabezpečoval pre ÚGKK SR hlavne tieto úlohy:
 - Práce súvisiace s projektom ESKN v rámci OPIS
 - Podpora pri prevádzke APV viacúčelového katastra
 - Zabezpečenie spracovania sumarizácie údajov KN
 - Optimalizácia programového vybavenia KN v prostredí operačného systému Windows – W_KN
 - Prenosy údajov ISKN z pracovísk SK do VÚGK a technická pomoc pri prevádzke APV KN
 - Spolupráca pri tvorbe technických noriem a predpisov
 - Zabezpečovanie úloh medzinárodnej spolupráce, podporné činnosti pre projekt ZB GIS v rámci OPIS
 - Rozvoj GZ v rezorte GKaK
- Pre zaistenie technickej, asistenčnej a informačnej podpory v rámci produktov firmy Microsoft, ktoré v rezorte GKaK tvoria základné programové vybavenie bola v roku 2007 podpísaná so spoločnosťou Microsoft zmluva 31/OIT/2007 Microsoft Premier Support. Táto podpora je nutná z pohľadu rýchleho riešenia problémov a tým zaistenia bezchybného fungovania informačného systému rezortu GKaK. Zmluva bola podpísaná 15.11.2007 s ročnou platnosťou. Nakoľko sa táto podpora ukázala ako

výhodná a potrebná , bola v roku 2010 predĺžená jej platnosť na ďalší rok. Jednorázová úhrada za predĺženie poskytovaných služieb predstavovala 65 469,67 €.

- Na základe vyhlášky č. 22/2010 Z. z. – Spravovací poriadok pre KÚ a SK, uzatvoril ÚGKK SR s firmou CGS s.r.o. zmluvu č. 17/KO/2010 zo dňa 17.5.2010, predmetom ktorej bolo dodanie upraveného programu WRKN (časti AISKN) určeného na spracovanie registrov o katastrálnom konaní pre použitie na správach katastra. Jednorázová úhrada predstavovala čiastku 14 208 € s DPH.

V súčasnej dobe v rezorte GKaK prebieha realizácia dvoch národných projektov elektronizácie verejnej správy – ESKN a ZB GIS.

Celkové zhodnotenie plnenia vecných úloh rezortu GKaK

Na KÚ a SK sa kládol dôraz na rozhodovanie o návrhu na vklad, zápisy listín, preberanie registrov, práce súvisiace s konaním o obnove evidencie niektorých pozemkov a právnych vzťahov k nim, nadväzujúce opravy a ich zápis a poskytovanie informácií.

Vývoj plnenie úloh vyplývajúcich z hodnotového vyjadrenia vecných úloh KÚ za rok 2010 je na 112,3% s použitím 100,3% PH. K prehľadu o plnení plánu vecných úloh KÚ uvádzame plnenie v týchto dominantných úlohách:

- Rozhodovanie o návrhu na vklad je plnené na 111,8% s použitím 108,8% PH.
- Zápis listín do KN je plnený na 111,6% s použitím 103,5%.
- Konanie o obnove evidencie niektorých pozemkov a právnych vzťahov k nim. Z plánovaných 976 k. ú. prebieha konanie v 987 k. ú., čo činí 101,1% s použitím 69,6% SH.
- Preberanie a zápis registrov a PPÚ do KN z plánovaných 223, vykonané na 252 registroch, čo je plnenie na 113,0% s použitím 109,1% PH.
- Oprava chýb v katastrálnom operáte je naplnená na 131,3% s použitím 91,4% PH.
- Úradné overovanie výsledkov vybraných geodetických a kartografických činností bolo naplnené na 107,2% s použitím 104,8% PH.
- Tvorba VKM bola naplnená na 117,4% počtu k. ú. s použitím 80,1% PH.
- Aktualizácia VKM bola naplnená na 117,2% s použitím 95,9% PH.
- Poskytovanie informácií z KN v celkovom hodnotovom vyjadrení bolo plnené na 111,3% s použitím 96,3% PH, z toho:
 - * Informácie spoplatnené správnymi poplatkami plnené na 109,2%
 - * Informácie oslobodené od správnych poplatkov plnené na 112,9%
 - * Informácie podľa ponukového cenníka plnené na 111,1%; z toho spoplatnené boli plnené na 101,4% a oslobodené na 111,6%.

GKÚ plnil v roku 2010 úlohy v zmysle Kontraktu o realizácii geodetických, kartografických a katastrálnych služieb a plnení edičného plánu ÚGKK SR na rok 2010 a dvoch dodatkov k nemu.

VÚGK všetky úlohy dohodnuté v rámci kontraktu plnil v súlade s ich aktualizovanými zámermi a požiadavkami zriaďovateľa vyplývajúcimi z operatívnej konania rezortu GKaK, meniacej sa legislatívy a priorit počas roka 2010, avšak nedodrжал pravidlo pre zaradenie medzi organizácie verejnej správy, v zmysle § 21 ods. 2 zákona č. 523/2004 Z. z. o rozpočtových pravidlách verejnej správy.

Pri príležitosti 60. výročia vzniku GKÚ (20. výročia vzniku ÚAGK) a 40. výročia vzniku VÚGK, sa 29. 6. 2010 v Bratislave, konala slávnostná akadémia.

A.1.5.1 Spolupráca s inými organizáciami

MPaRV SR – realizácia Koncepcie usporiadania pozemkového vlastníctva (ROEP).

Ministerstvo obrany SR – preberanie údajov z Vojenského obvodu Javorina do KN.

MV SR – slovensko - česká štátna hranica.

Policajný zbor SR - zistenie počtu podvodov pri nakladaní s nehnuteľnosťami.

Národná diaľničná spoločnosť – majetkoprávne usporiadanie pozemkov a zápis práv pre výstavbu diaľnic, rýchlostných ciest a súvisiacich stavieb.

Pamiatkový úrad SR – evidovanie chránených skutočností v KN.

Výskumný ústav pôdozvedectva a ochrany pôdy – aktualizácia a poskytovanie údajov bonitno-pôdno-ekologických jednotiek a poskytovanie mapových podkladov.

Slovenská agentúra životného prostredia - aktivity súvisiace s implementáciou zákona NR SR č. 3/2010 Z. z. o národnej infraštruktúre pre priestorové informácie, predovšetkým na príprave monitorovacej správy.

Slovenská technická univerzita v Bratislave (ďalej len „STU“), Technická univerzita v Košiciach fakulta BERG – komisia na implementáciu JTSK03 - do KN, komisia na overovanie osobitnej odbornej spôsobilosti.

Komora geodetov a kartografov – komisia na implementáciu JTSK03 do KN, komisia na overovanie osobitnej odbornej spôsobilosti.

Slovenská spoločnosť geodetov a kartografov.

A.1.5.2 Ovplyvňovali činnosť rezortu GKaK iné organizácie alebo legislatívne normy?

Ministerstvo spravodlivosti SR počas pripomienkového konania k novele katastrálneho zákona žiadalo novelizovať § 31 katastrálneho zákona, výsledkom ktorého mala byť zavedená možnosť podať odvolanie voči povolenému vkladu do katastra, čo by malo za následok spomalenie rozvoja realitného a hypotekárneho trhu.

Za negatívum považujeme absenciu koordinácie pri budovaní NIPI zo strany Ministerstva životného prostredia SR napriek tomu, že je to jeho zákonná povinnosť.

A.1.5.3 Z analýzy vyplýva:

ÚGKK SR na základe uznesenia vlády SR č. 805 zo 17. novembra 2010 vypracoval analýzu činnosti a efektívnosti rezortu GKaK. V analýze je konštatované, že rozvoj hospodárstva má priamy vplyv na trh s nehnuteľnosťami a používanie nových technológií (výpočtová technika, internet, určovanie polohy prostredníctvom GNSS), kladie na KN a zároveň na celý ISGKK sústavne nové požiadavky. Nové požiadavky užívateľov sú orientované predovšetkým na rýchlosť, kvalitu a dostupnosť poskytovaných informácií zo systému, a to prioritne elektronickou formou.

V činnosti rezortu GKaK je potrebné podporiť:

Na úseku KN:

- Zabezpečenie trvalého dodržiavania zákonom stanovených lehôt v katastrálnych konaniach.
- Digitalizáciu a tvorbu vektorových máp z papierových KM k zabezpečeniu grafiky pre ISKN resp. verejnej správy.

- Zabezpečenie OKO NM v k. ú., kde boli alebo sú v extraviláne vykonávané PPÚ.
- Postupné zabezpečovanie obnovy OKO NM v k. ú., kde sú KM z obdobia tzv. stabilného katastra vyhotovené v siahových mierkach. Jedná sa o mapový fond, pre ktorý bolo pôvodné meranie vykonávané ešte v 19. storočí, pričom jeho digitalizovaná podoba nevyhovuje súčasným požiadavkám na presnosť evidovania a ochrany vlastníckych práv a ich využívanie na ostatných úsekoch štátnej správy, samosprávy, ale aj na komerčné účely podmieňujúce rozvoj podnikania a hospodárskeho rozvoja.
- Dokončenie obstarávania, spracovania a vyhlásenia platnosti ROEP v tých k. ú., kde sú rozpracované (k 31.12.2010 – 637 k. ú.), alebo kde sa ROEP ešte nezačali vyhotovovať (k 31.12.2010 - 206 k. ú.).
- Nasadenie nového IS KN.
- Zabezpečenie dostatočných finančných prostriedkov na vyššie uvedené úlohy.
- Dlhodobý cieľ, ktorým je skvalitňovanie údajov katastra, ich bezpečné uloženie, zrýchlenie poskytovaných služieb a rozvoj elektronických služieb. Poskytovanie služieb elektronickou formou umožní orientovať odborné kapacity rezortu GKaK na riešenie úloh pri skvalitňovaní údajov katastra. Podmienkou na realizáciu je finančná podpora zo štátneho rozpočtu a ďalšími finančnými zdrojmi napr. z rozpočtu SPF a z fondov EÚ.

Na úseku geodézie a kartografie:

- Zabezpečenie ďalších úloh súvisiacich s vyhlásením národnej realizácie JTSK03 používaného pre účely SGI KN a jeho skvalitňovania.
- Zabezpečenie ďalšieho rozvoja SKPOS v súvislosti s budovaním európskeho systému Galileo.
- Vytvorenie predpokladov na zabezpečenie prepojenia ISKN s ISGZ a so ZB GIS.
- Finančné zabezpečenie tvorby referenčných priestorových údajov pre celú verejnú správu, ktorá si na týchto údajoch bude spracovávať vlastné tematické údaje. Odstránenie duplicity obstarávania priestorových údajov jednotlivými orgánmi verejnej správy.
- Po ukončení realizácie projektov OPIS, naplánovanej na rok 2012, sa vytvoria podmienky na napĺňanie zámerov ÚGKK SR v oblasti elektronizácie, čo bude mať za následok zmenu organizačnej štruktúry rezortu GKaK. Vytvoria sa predpoklady na presun zamestnancov z úloh, ktoré budú úplne automatizované na práce potrebné pre ďalší rozvoj rezortu GKaK.
- Realizáciou projektu ZB GIS sa vytvoria predpoklady na sprístupnenie referenčných priestorových údajov z jedného miesta. Ak sa zabezpečí pravidelný rytmus aktualizácie priestorových údajov v správe ÚGKK SR, nebude potrebné, aby si ostatné orgány verejnej správy obstarávali tieto údaje samostatne a často krát duplicitne prevažne od komerčných subjektov.

V rezorte GKaK je potrebné zmeniť:

Doterajší nevyhovujúci decentralizovaný spôsob spravovania databáz KN z hľadiska potreby ESKN. Navrhovaná centralizácia údajov a procesov umožní redukciu rezortných pracovísk podľa stupňa elektronizácie a implementácie projektov OPIS, čo si vyžiada v prvotnej etape prechodné navýšenie finančných prostriedkov v niektorých položkách rozpočtu ÚGKK SR. Dopad na štátny rozpočet bude určite výrazný, nakoľko elektronizácia rezortu GKaK je finančne náročná.

ÚGKK SR počíta s dvoma fázami zmien organizačnej štruktúry rezortu GKaK.

- I. fáza – zredukovanie počtu KÚ, sprevádzkovanie CERS a REP. Pri zachovaní počtu SK pre každý okres v rámci SR sa ráta aj so zmenami v pôsobnostiach reštrukturalizovaných KÚ.
- Rovnako sa ukazuje potreba zriadenia nového samostatného subjektu, ktorý bude efektívne vykonávať štátny dozor na úseku GKaK. Súčasný model štátneho dozoru z dôvodu radikálnej zmeny technológií merania a vykonávania zmien údajov nevyhovuje novým požiadavkám a pri zachovaní pôvodnej štruktúry nie je možné vykonávať činnosti štátneho dozoru s požadovanou kvalitou. Vytvorenie samostatného subjektu štátneho dozoru má tvoriť súčasť reštrukturalizácie v I. fáze organizačných zmien.
- Uvedenú fázu je možné implementovať po roku 2012. Podmienkou je zmena legislatívy bez dopadu na štátny rozpočet, prípadne prechodného navýšenia niektorých častí rozpočtovej kapitoly rezortu GKaK.
- II. fáza – zníženie počtu SK. Elektronizácia prinesie možnosť vstupu ako aj výstupu údajov do CSKN v elektronickej forme.

A.1.6 Prehľad 10 elektronickou formou najčastejšie žiadaných informácií podľa Zákona o slobodnom prístupe k informáciám vrátane odpovedí na ne

Slobodný prístup k informáciám je v podmienkach ÚGKK SR v súlade so zákonom NR SR č. 211/2000 Z. z. o slobodnom prístupe k informáciám a o zmene a doplnení niektorých zákonov (zákon o slobode informácií) v znení neskorších predpisov upravený metodickým pokynom č. P - 7665/2007 zo dňa 17. 12. 2007, ktorým sa upravujú vzťahy pri poskytovaní informácií zástupcom masovokomunikačných prostriedkov. Náklady za sprístupnenie informácií sú v súlade s § 21 zákona NR SR č. 211/2000 Z. z. o slobodnom prístupe k informáciám a o zmene a doplnení niektorých zákonov (zákon o slobode informácií) v znení neskorších predpisov upravené vyhláškou MF SR č. 481/2000 Z. z. o podrobnostiach úhrady nákladov za sprístupnenie informácií. Zákon NR SR č. 211/2000 Z. z. aj sadzobník poplatkov je zverejnený na webovej stránke ÚGKK SR pod heslom *Verejný prístup k informáciám*. V roku 2010 prišlo na ÚGKK SR celkovo 212 žiadostí o poskytnutie informácie podľa zákona o slobodnom prístupe k informáciám. Vybavovanie žiadostí bolo v kompetencii kancelárie predsedu ÚGKK SR. Z celkového počtu 212 dožiadaní, bolo 171 dožiadaní e-mailom, 38 doručených písomne, 3 telefonicky, osobne podané žiadosti neboli.

1. Úrad geodézie, kartografie a katastra SR

Organizačné členenie, štatút a organizačný poriadok sú uverejnené na internetovej stránke ÚGKK SR: www.geodesy.gov.sk /sekcia základné informácie.

2. Úrad geodézie, kartografie a katastra SR

Základné informácie ohľadom poslania, hlavných úloh a pôsobnosti SK a KÚ sú uverejnené na www.geodesy.gov.sk /sekcia katastrálne úrady.

3. Rozpočet Úradu geodézie, kartografie a katastra Slovenskej republiky

Informácie o rozpočte ÚGKK SR obsahujú výročné správy, ktoré sú zverejnené na hlavnom portáli www.geodesy.gov.sk /sekcia kontrakty.

4. Verejné obstarávanie

Postup pri centrálnom verejnom obstarávaní zákaziek na dodanie tovaru, služieb a prác v rezorte GKaK upravuje zákon NR SR č. 25/2006 Z. z. o verejnom obstarávaní a o zmene a doplnení niektorých zákonov. Pri výberových konaniach ÚGKK SR postupoval štandardne a postupy boli overené z hľadiska súladu so zákonom.

Otázky sa týkali najmä verejných obstarávaní na ESKN a ESKN – ZB GIS. Údaje o projektoch sú uvedené na internetovej stránke úradu: www.geodesy.gov.sk/index.php?www=sp_detail&id=15&navigation_id=15

5. Elektronizácia verejnej správy

ÚGKK SR zaznamenal za uplynulý rok výrazný záujem o elektronické oznámenia o zamýšľanom vklade, elektronické podania a vyhľadávanie informácií na KaPor www.katasterportal.sk. Taktiež sa zvýšil počet žiadostí o výklad či spresnenie informovanosti o práci s elektronickým katastrom.

6. Legislatíva

V súvislosti s novelizáciami zákona NR SR č. 162/1995 Z. z. o katastri nehnuteľností a o zápise vlastníckych a iných práv k nehnuteľnostiam (katastrálny zákon) sa skoncentroval záujem novinárov i občanov na otázky o zmenách, ktoré novely priniesli do fungovania katastra a vzťahu občan a KÚ. Poskytli sme desiatky výstupov do slovenských periodík, v ktorých sme vysvetľovali zmeny, upozorňovali na možné úskalia v komunikácii občan kataster a využili sme možnosť na právnu osvetu.

7. Využitie verejných prostriedkov

V roku 2010 boli časté otázky novinárov, ale aj súkromných osôb zaujímajúcich sa o nakladanie s verejnými prostriedkami v rezorte GKaK, najmä miezd, zmien na postoch prednostov KÚ, riaditeľov SK, spôsobu odmeňovania, príplatkov, prenájmov, vybavení pracovísk, informatizácii úradu ako aj vzdelávania zamestnancov. Odpovede na uvedené otázky sa poskytovali mailom v zákonom stanovených lehotách.

8. Ďalšie časté otázky

V roku 2010 občania v zmysle zákona NR SR č. 211/2000 Z. z. o poskytovaní informácií, v znení neskorších predpisov, ale aj v inej elektronickej pošte najčastejšie žiadali informácie najmä o používaní elektronického katastra (vyhľadávanie, elektronické podania, oznámenia o zamýšľanom návrhu na vklad a elektronické podanie návrhu na vklad do katastra, prevody nehnuteľností, plomby na listoch vlastníctva atď.), informácie o zmenách súvisiacich s novelami katastrálneho zákona, poplatky za služby katastra, povinné prílohy k podaniam, používanie zaručeného elektronického podpisu.

9. Otázky o projektoch EÚ

10. Organizácia úradu

V roku 2010 bolo na ÚGKK SR prijatých 209 žiadostí s cieľom získania informácií v zmysle zákona NR SR č. 211/2000 Z. z. o slobodnom prístupe k informáciám, z toho bolo 171 elektronickou formou a 38 zaslaných poštou. Nie všetky žiadosti sa správne odvolávali na uvedený zákon. Tieto žiadosti boli vybavené v zákonnej lehote rozhodnutím, zasielaným poštou do vlastných rúk žiadateľa. Súčasťou rozhodnutí bolo vždy odporúčanie správneho postupu, resp. adresáta, na ktorého sa treba v uvedenej veci obrátiť, alebo nasmerovanie žiadateľa na verejne prístupný zdroj požadovanej informácie a zákonom predpísané poučenie. Medzi najčastejšie zamietnuté žiadosti patrili požiadavky o poskytnutie právnych rád, či informácií z KaPor, ktorý je bezplatne prístupný verejnosti.

Tlačová tajomníčka v roku 2010:

- denne sledovala mediálny obraz úradu v printových a elektronických médiách
- pripravovala mediálne výstupy a tlačové správy
- písomne reagovala na pridelenú korešpondenciu, otázky a podnety
- organizovala tlačové besedy na úrade
- pripravovala oficiálne listy, podklady na niektoré vystúpenia predstaviteľov úradu
- participovala na úprave internetovej stránky úradu
- poskytovala poradenstvo KÚ a SK pri styku s médiami

A.1.7 Spolupráca s ústrednými orgánmi štátnej správy, inými organizáciami a verejnosťou

V záujme plnenia zákonných úloh a úloh orgánov miestnej štátnej správy na úseku KN ÚGKK SR spolupracuje s:

- Ministerstvom zahraničných vecí SR pri vytváraní koncepcie vzťahov a účasti úradu a organizácií v jeho pôsobnosti v medzinárodných orgánoch a organizáciách a pri príprave návrhov a realizácii medzinárodných zmlúv a dohôd v rámci svojej pôsobnosti,
- Ministerstvom obrany SR pri tvorbe GZ, leteckom snímokovaní, tvorbe a aktualizácii ZB GIS, vydávaní ŠMD strednej mierky a pri tvorbe koncepcie rozvoja ZB GIS a pri evidovaní nehnuteľností rezortu Ministerstva obrany SR v KN,
- MV SR pri riešení otázok štátnych hraníc SR, na úseku archivácie v oblasti GKaK, pri evidovaní nehnuteľností rezortu MV SR v KN,
- MF SR pri tvorbe a uskutočňovaní finančnej a cenovej politiky, pri vypracúvaní návrhu štátneho rozpočtu a štátneho záverečného účtu, pri metodickej činnosti vo veciach účtovníctva, rozpočtovníctva a kalkulácie, pri realizácii politiky čerpania finančných prostriedkov z fondov EÚ,
- Ministerstvom kultúry SR na úseku ŠGN, pri evidovaní kultúrnych pamiatok v KN, pri uchovávaní a sprístupňovaní historického mapového fondu ako súčasť kultúrneho dedičstva národa,
- Ministerstvom školstva, vedy, výskumu a športu SR pri tvorbe obsahu štúdia a profilu absolventov stredných a vysokých škôl v odbore geodézie a kartografie, pri prerokúvaní koncepcie vydávania školských atlasov a máp, pri zabezpečovaní štátnych objednávok pre vedu a techniku na úseku geodézie, kartografie a KN, pri ŠGN odborných publikácií a učebníc,
- Ministerstvom spravodlivosti SR pri zápise vlastníckych a iných práv k nehnuteľnostiam do KN, pri vydávaní informácií z KN pre dedičské konanie, pri evidovaní nehnuteľností rezortu Ministerstva spravodlivosti SR v KN,
- Ministerstvom práce, sociálnych vecí a rodiny SR pri tvorbe koncepcií a programov zamestnanosti a rekvalifikácie zamestnancov, pri realizácii pracovnoprávných vzťahov a štátnozamestnaneckých vzťahov, pri riešení otázok sociálneho zabezpečenia,
- Ministerstvom zdravotníctva SR pri evidovaní kúpeľných území a ochranných pásiem prírodných liečivých zdrojov a prírodných minerálnych zdrojov v KN,
- Ministerstvom životného prostredia SR pri budovaní národnej infraštruktúry pre priestorové informácie, pri vydávaní geologických a iných tematických máp a atlasov, na úseku ŠGN, pri evidovaní osobitne chránených častí prírody a krajiny v KN, pri evidovaní ochranných pásiem vodárenských zdrojov,
- MPaRV SR pri pozemkových úpravách a usporiadaní pozemkového vlastníctva, pri využívaní údajov GKaK, pri tvorbe GIS,
- Ministerstvo dopravy, výstavby a regionálneho rozvoja SR pri zabezpečovaní súčinnosti v oblasti GKaK, pri poskytovaní údajov z KN a evidovaní vecného práva štátu v súvislosti s výstavbou diaľnic a rýchlostných komunikácií, pri prepojení informačného systému GKaK s informačnými systémami o území.

ÚGKK SR ďalej spolupracuje s týmito ústrednými orgánmi štátnej správy:

- Úradom vlády SR pri plnení úloh štátnej správy, pri výkone kontrolnej činnosti úradu, pri vybavovaní petícií, sťažností a podnetov fyzických a právnických osôb. Pri zabezpečovaní úloh obrany a ochrany, pri tvorbe a zabezpečovaní prevádzkovania

informačného systému medzi štátnymi orgánmi (elektronické prepojenie sieťou GOVNET), pri kontrole plnenia úloh vyplývajúcich z uznesení vlády, pri tvorbe a predkladaní materiálov na rokovanie vlády a jej poradných orgánov, pri čerpaní finančných prostriedkov z európskych fondov prostredníctvom operačných programov,

- Štatistickým úradom SR pri vypracúvaní koncepcie informačného systému verejnej správy a projektov medzinárodného charakteru, pri poskytovaní informácií z GKaK vo väzbe na štátnu a medzinárodnú štatistiku,
- Úradom pre normalizáciu, metrológiu a skúšobníctvo SR najmä pri plnení úloh vyplývajúcich zo všeobecne záväzných právnych predpisov o technickej normalizácii a metrológii na úseku GKaK a v oblasti geodetických a kartografických činností,
- Správou štátnych hmotných rezerv SR najmä pri zabezpečovaní úloh pri evidovaní nehnuteľností významných z hľadiska obrany, vnútorného poriadku a bezpečnosti štátu, ako aj práv k týmto nehnuteľnostiam,
- Protimonopolným úradom SR pri presadzovaní systémových opatrení na úseku ochrany hospodárskej súťaže, pri vykonávaní katastrálnej inšpekcie nad úrovňou spravovania, aktualizácie a obnovy KN, ako aj nad úrovňou úloh súvisiacich s KN,
- Národným bezpečnostným úradom najmä pri ochrane utajovaných skutočností,
- Úradom pre verejné obstarávanie.

ÚGKK SR spolupracuje aj s týmito organizáciami:

- Najvyšším kontrolným úradom SR najmä pri kontrole plnenia úloh z uznesení vlády, pri kontrole hospodárenia s prostriedkami štátneho rozpočtu,
- SPF pri správe a prevode majetku štátu, pri reštitúciách,
- Národným inšpektorátom práce najmä pri tvorbe koncepcie bezpečnosti a ochrany zdravia pri práci.

ÚGKK SR ďalej spolupracuje najmä s fondmi, finančnými inštitúciami, vedeckými ústavmi, vysokými školami, zastupiteľskými orgánmi miest a obcí, správcami majetku štátu, odborními, profesijnými zväzmi a združeniami, odvetvovými komorami, zastupiteľskými úradmi SR v zahraničí a cudzích štátov v SR, daňovými úradmi, poisťovňami, súdmi, útvarmi policajného zboru a orgánmi v trestnom konaní, občianskymi združeniami a podnikateľmi na úseku GKaK.

A.1.8 Medzinárodná spolupráca

Orientácia medzinárodnej spolupráce rezortu GKaK je ovplyvnená predovšetkým členstvom v EÚ. EÚ má za cieľ v horizonte cca 10 rokov vybudovať európsku infraštruktúru pre priestorové informácie v zmysle Smernice 2007/2/ES (INSPIRE). Implementácia INSPIRE sa výrazne dotýka aj rezortu GKaK, pretože rezort GKaK má zákonnú povinnosť spravovať lokalizačné systémy, KN, referenčné údaje pre GIS, t. j. všetky témy, ktoré tvoria jadro priestorových informácií pre INSPIRE. Smernica mala byť do mája 2009 premietnutá do nášho legislatívneho poriadku, čo sa stihlo s polročným posunom ku koncu roka 2009. Gestorom transpozície Smernice bolo Ministerstvo životného prostredia SR, ktoré v spolupráci s rezortom GKaK pripravilo (v priebehu roka 2008) návrh zákona o národnej infraštruktúre priestorových informácií. Rezort GKaK sa ďalej riadi Nariadeniami, ktorými sa vykonáva táto smernica. K 3.12.2010 rezort GKaK sprístupnil podľa Smernice INSPIRE metaúdaje pre geopriestorové údaje, ktoré spravuje, definované v prílohách I a II Smernice.

V roku 2010 ÚGKK SR pokračoval v intenzívnej medzinárodnej spolupráci. V apríli 2010 navštívil Arménsko - Štátny výbor katastra nehnuteľností. Cieľom pracovnej cesty bolo zanalyzovať organizačné a kompetenčné otázky v oblasti KN. Recipročne v septembri 2010

predseda ÚGKK SR na svojej pôde prijal predsedu, podpredsedu a riaditeľa medzinárodných vzťahov partnerského arménskeho úradu. Hostom boli prezentované predovšetkým lokalizačná služba SKPOS, tvorba ZB GIS, ÚAGK, činnosť SK a elektronické poskytovanie informácií z KN.

V októbri 2010, v rámci návštevy nórskeho kráľovského páru na Slovensku, prijala novozvolená predsedníčka ÚGKK SR, Ing. Hedviga Májovská, zástupcov z partnerskej organizácie Statens kartverk. Zámerom stretnutia bola hlavne spolupráca a pomoc pri uchádzaní sa o granty z Nórskeho finančných mechanizmov v obore rezortu GKaK. V rámci programu návštevy kráľovského páru zorganizoval ÚGKK v spolupráci so Statens kartverk jednodňový seminár na tému Geografické informácie.

V septembri 2010 sa konala 10. Medzinárodná konferencia o katastri nehnuteľností v Karlových Varoch, ČR, ktorej sa spolu s podpredsedom ÚGKK SR zúčastnili i odborní zástupcovia rezortu GKaK. Vzájomná výmena informácií o prístupe k digitalizácii máp KN, postupov riešenia nových systémov, riešenia problematiky požiadaviek EÚ, spôsobov technického a legislatívneho riešenia ďalšieho rozvoja rezortu GKaK a nastolenia nových otázok, podnetov a vízií boli hlavnými témami stretnutia.

VÚGK sa v roku 2007 zapojil do 36 mesiacov trvajúceho projektu financovaného z programu eContentplus GIS4EU, ktorého cieľom je vytvoriť interoperabilné súbory údajov podľa požiadaviek smernice INSPIRE. Projekt bol ukončený k 31.7.2010.

Od roku 2008 sa ÚGKK SR aktívne podieľa na aktivitách Stáleho výboru pre kataster v EÚ (Permanent Committee on Cadastre - PCC), asociácie katastrálnych inštitúcií členských štátov EÚ. Jej cieľom je reprezentovať spoločné záujmy členských štátov pri tvorbe legislatívy EÚ a umožniť vzájomnú výmenu informácií z oblasti KN.

ÚGKK SR sa aktívne zúčastňuje na aktivitách EUREF (podkomisia Medzinárodnej geodetickej asociácie pre definovanie referenčných systémov pre Európu), ktorá zabezpečuje jednotné európske referenčné systémy pre harmonizáciu priestorových údajov v Európe.

ÚGKK SR je členom iniciatívy EUPOS (European Position Determination System), ktorej cieľom je vybudovanie unifikovanej pozemnej infraštruktúry na určovanie polohy v reálnom čase využitím GNSS.

ÚGKK SR je od roku 1999 zapojený do činnosti Európskeho výboru pre normalizáciu v rámci technickej komisie 287 (CEN/TC 287) a do činnosti Medzinárodnej organizácie pre normalizáciu v rámci technickej komisie 211 (ISO/TC211), ktoré sa zaoberajú oblasťou geografických informácií. Účasť rezortu GKaK sa realizuje formou činnosti národného spracovateľa technickej komisie CEN/TC 287 na základe zmluvy so Slovenským ústavom technickej normalizácie (ďalej len „SÚTN“) uzatvorenej v roku 2009. Úloha národného spracovateľa spočíva v plánovaní činnosti TC na príslušný rok, rozosielaní materiálov na pripomienkové konanie a na hlasovanie, zosumarizovaní pripomienok, zasielaní výsledného sumárneho stanoviska SÚTN, ktorý je zároveň národným normalizačným orgánom SR, v informovaní Technickej komisie 89 Geodézia a kartografia o aktivitách na úseku medzinárodnej technickej normalizácie a vo vyhotovovaní správ za príslušný rok, ktoré sa predkladajú na SÚTN.

ÚGKK SR spolupracuje so všetkými susednými štátmi v oblasti prepojenia GZ, dokumentácie priebehu štátnych hraníc ako aj vzájomnej informovanosti o smeroch rozvoja príslušných inštitúcií.

ÚGKK SR je od roku 1971 členom Lingvisticko-geografickej regionálnej skupiny OSN východná, stredná a juhovýchodná Európa - UNGEGN, vytvorenej v rámci Konferencií OSN o ŠGN. Prijímané rezolúcie určujú hlavné smery činností v oblasti ŠGN a priebežne sú implementované aj do našich štandardizačných postupov.

V apríli 2010 sa odborní zástupcovia ÚGKK SR zúčastnili na 10. pracovnom rokovaní UNGEGN Working Group on Exonyms (Pracovná skupina UNGEGN o exonymách) a na

rokovaní UNGEGN East Central and South-East Europe Division (Lingvisticko-geografická regionálna skupina UNGEGN Východná, stredná a juhovýchodná Európa) v rakúskom Tainachu. Hlavnou témou stretnutia bolo hlavne definovanie kritérií na používanie endoným/exoným v kartografickej produkcii i v literatúre, smerujúci k zastaveniu redukcie používania exoným.

Z profesného hľadiska je pre ÚGKK SR dôležitým členstvo v spoločenstve **EuroGeographics**, ktoré združuje 56 národných geodeticko-kartografických a katastrálnych autorít 44 európskych krajín. Hlavnou úlohou spoločenstva je podporovať výmenu geografických informácií, vrátane informácií topografického mapovania, medzi príslušnými národnými inštitúciami v Európe, ako aj medzi Európou a ostatnými krajinami sveta, vytvárať tak vhodné podklady pre politiky EÚ a formulovať strategické zámery rozvoja GKaK. Spolupráca spočíva v angažovaní sa v európskej legislatívnej a administratívnej politike a v organizácii informačných služieb predovšetkým cez Internet. Spolupráca sa realizuje prostredníctvom činností odborných pracovných skupín a v uskutočňovaní zámerov v medzinárodných projektoch. V roku 2009 a 2010 asociácia aktívne presadzovala zmeny v pripravovanom Rozhodnutí EÚ o GMES, aby sa v čo najväčšej miere využívali presné geografické údaje národných mapovacích a katastrálnych inštitúcií.

Úrad dlhodobo participuje na nasledujúcich paneurópskych produktoch EuroGeographics, ktoré sa v súčasnosti poskytujú výlučne ako produkt (DVD):

Projekt **EuroBoundaryMap** je projekt vytvorenia databázy obsahujúcej administratívne hranice 39 krajín Európy s príslušnými NUTS kódmi. Projekt vyústil do produktu v mierke 1 : 100 000 a je k dispozícii záujemcom na licenčnej báze. V priebehu roka 2010 boli poskytnuté údaje do verzie EBM 5.0, ktorá bude k dispozícii v roku 2011.

Projekt Globálnej mapy Európy, tzv. **EuroGlobalMap**, je projekt vytvorenia európskej topografickej databázy a bezošvej digitálnej mapy v mierke 1 : 1 000 000 a následne jeho pripojenie do databázy celého sveta. V databáze je 23 tried objektov rozdelených do 6 tém – administratívne hranice, vodstvo, doprava, sídla, terén a geografické názvoslovie. Projekt vyústil do produktu, ktorý je k dispozícii záujemcom na licenčnej báze. Rezort GKaK poskytol údaje do aktualizovanej verzie EGM 3.0 - v rámci FREEWORK pre rok 2010 sa aktualizovali vrstvy DOPRAVA- cestná sieť, hraničné prechody a SÍDLA – populácia.

Projekt Regionálnej mapy Európy, tzv. **EuroRegionalMap**, je projekt vytvorenia databázy a digitálnej topografickej mapy Európy na základe máp v mierke 1 : 250 000. Obsahuje údaje rozdelené do 7 tém – administratívne hranice, vodstvo, doprava, sídla, porasty, geografické názvoslovie, zaujímavosti. Projekt vyústil do produktu, ktorý je k dispozícii záujemcom na licenčnej báze. V roku 2010 boli aktualizované údaje - vrstva vodstvo - pre verziu ERM 3.2.

V roku 2009 sa skončil projekt **EuroGeoNames**, ktorý mal za cieľ vytvorenie multijazyčnej internetovej služby, ktorá prepojí oficiálne databázy ŠGN. V priebehu roka 2008 sme upravovali databázu názvoslovie podľa požiadaviek projektu, avšak do konca projektu sa nepodarilo zabezpečiť zverejnenie tejto databázy webovou službou tak, ako to projekt predpokladal. Po zavedení webových služieb, podľa Smernice INSPIRE, bude možné implementovať výsledky projektu do praxe a plne ho využiť.

Účasť ÚGKK SR na všetkých projektoch bola financovaná zo štátneho rozpočtu. Za členstvo v EuroGeographics bol v roku 2010 uhradený členský poplatok 7 635,- EUR. Za predaj vyššie uvedených produktov prostredníctvom spoločenstva EuroGeographics ÚGKK SR získal za rok príjem 5 404,- EUR.

Na zabezpečenie úloh medzinárodnej spolupráce, ako aj úloh vyplývajúcich z členstva v EÚ a profesijných združeniach sa pracovníci rezortu GKaK v roku 2010 zúčastnili zahraničných pracovných ciest (ďalej len „ZPC“) podľa schváleného Rámcového plánu ZPC rezortu GKaK na rok 2010 a podľa štvrtročných Operatívnych plánov ZPC rezortu ÚGKK

SR. Pri výbere podujatí sa prihliadalo na efektívnosť a hospodárne vynakladanie rozpočtových prostriedkov v rámci rozpočtu kapitoly ÚGKK SR na rok 2010. Väčšina ciest sa uskutočnila do Českej republiky. Ďalším kritériom na realizovanie ZPC bolo využitie získaných poznatkov pre rozvoj geodézie, geoinformatiky, INSPIRE a KN. Do plánov ZPC sa zaraďovali akcie vyplývajúce z členstva v jednotlivých medzinárodných organizáciách, z povinností vyplývajúcich z implementácie smernice INSPIRE, z koncepčných zámerov rezortu GKaK a dôraz bol kladený na aktívnu účasť vyslaných zamestnancov.

Zo ZPC boli prijímané opatrenia. Plnenie opatrení bolo sledované v rámci príslušných odborov ÚGKK SR a organizácií rezortu GKaK. Hlásenia o plnení opatrení boli predkladané na odbor geodézie a medzinárodných vzťahov, ktorý o ich plnení pravidelne informoval poradu vedenia ÚGKK SR. O poznatkoch zo ZPC účastníci ciest publikovali články v odborných časopisoch.



XVI. medzinárodné slovensko – poľsko – české geodetické dni, 13. – 15. 5. 2010, Tatranská Lomnica

Úlohy medzinárodnej spolupráce považujeme za mimoriadne dôležité. Úlohy medzinárodného charakteru z oblasti prepájania GZ Slovenska so susednými štátmi, tvorby európskych topografických databáz a metaúdajov, geodetické práce na štátnych hraniciach, úlohy vyplývajúce z projektov EuroGeographics a poznatkov na úseku KN potvrdzujú nenahraditeľnú úlohu výmeny odborných skúseností geodeticko – kartograficko - katastrálnych autorít z krajín na rôznych stupňoch ekonomického vývoja.

A.2 Údaje za rok 2011

A.2.1 Plán hlavných úloh ústredného orgánu na rok 2011

Hlavné úlohy rezortu GKaK vychádzajú z požiadaviek používateľskej sféry. Hlavnými úlohami rezortu GKaK na jednotlivých úsekoch sú:

Pre KN

- Dodržiavanie zákonných lehôt na rozhodovanie o návrhu na vklad práva a na zápis práva do KN na všetkých SK.
- Garantovanie dostupnosti informácií z KN prostredníctvom bezplatného internetového portálu.
- Usporiadanie pozemkového vlastníctva prostredníctvom konania obnovy evidencie niektorých pozemkov a právnych vzťahov k nim formou zostavenia ROEP.
- Pokračovanie plnenia úloh na projekte ESKN, v rámci OPIS.
- Zabezpečiť pilotný projekt OKO NM v štyroch vybraných katastrálnych územiach, výsledkom ktorého má byť overenie procesov služieb CSKN, CERS a vlastného vykonania aktualizácie údajov KN.

Pre GZ

- Pokračovať v prevádzke SKPOS, čiže aktívnych GZ ako ŠPS v ETRS89, orientovať sa na monitorovanie kvality služby.
- Pokračovať v meraní ŠNS 2. rádu.
- Zabezpečiť opakované meranie ŠGS 1. rádu.
- Spresňovanie transformačných vzťahov záväznými geodetickými systémami.
- Zabezpečovať metrologickú nadväznosť meradiel používaných na budovanie GZ.
- Rozvíjať IS GZ.
- Poskytovať údaje o bodoch geodetických základov cez geoportál a rozvíjať medzinárodnú spoluprácu.

Pre ŠGN

- Zabezpečovať odborný výkon ŠGN v spolupráci ÚGKK SR s:
 - Ministerstvom kultúry SR pri rozhodovaní o názvoch hradov a zámkov a pri dohľade nad dodržiavaním pravidiel slovenského pravopisu,
 - Ministerstvom životného prostredia SR pri rozhodovaní o názvoch chránených území a vodných tokov,
 - Ministerstvom vnútra SR pri štandardizácii názvov sídelných geografických objektov a názvov hraničných vodných tokov,
 - Ministerstvom zahraničných vecí SR pri štandardizácii názvov štátov a závislých území.
- Na ŠGN budú ďalej spolupracovať okrem uvedených rezortov aj ďalšie rezorty a inštitúcie, medzi nimi Slovenská akadémia vied, Prírodovedecká fakulta Univerzity Komenského v Bratislave (ďalej len „UK“), Filozofická fakulta UK, Stavebná fakulta STU, ďalšie orgány štátnej a verejnej správy a samosprávy, najmä prostredníctvom menovaných členov NK alebo priamym kontaktom pri riešení konkrétnych názvoslovných problémov na zasadnutiach NK a posudzovaním prerokovaných dokumentov.

Pre ZB GIS

- Pokračovať v tvorbe a aktualizácií ZB GIS.
- Zabezpečiť vytvorenie digitálneho modelu reliéfu laserovým skenovaním.

- Zabezpečiť aktuálne ortofotosnímky.
- Participovať na vytvorení registra priestorových informácií, ako jedného zo základných registrov štátu, ktorého základom majú byť referenčné údaje v správe rezortu GKaK.
- Pokračovať v implementácii projektu OPIS. V roku 2011 bude otestovaný prototyp a začne sa vývoj pilotného riešenia.

Pre informatizáciu rezortu GKaK

Kľúčovou úlohou informatizácie rezortu GKaK je pokračovanie prác na schválených projektoch v rámci OPIS:

- ESKN, kód ITMS projekt 21110120003, ktorého obsahom je:
 - Vytvorenie CSKN.
 - Zriadenie CERS.
 - Zavedenie REP.
 - Riešenie bezpečnosti informačného systému.
 - Vytvorenie rozhrania pre výmenu dát s inými IS („Spoločná infraštruktúra IS“).
- ESKN – ZB GIS, kód ITMS projektu 21110120008, ktorého obsahom je:
 - Vytvorenie podmienok na aktualizáciu a poskytovanie údajov: 3D polohopisu, geografické názvy, digitálny model reliéfu, ortofotosnímky, územno-správne členenie, geodetické body a iných.

Výraznou legislatívnou zmenou je novela Občianskeho zákonníka č. 546/2010 Z. z. účinná od 1.1.2011, ktorá zaviedla pre účinnosť zmlúv, ktoré uzatvára povinná osoba podľa zákona NR SR č. 211/2000 Z. z. o slobodnom prístupe k informáciám ich zverejnenie. SK sú povinné túto skutočnosť pri rozhodovaní o návrhu na vklad skúmať.

A.2.2 Plán legislatívnych úloh ústredného orgánu na rok 2011

Návrh novely zákona NR SR č. 162/1995 Z. z. o katastri nehnuteľností a o zápise vlastníckych a iných práv k nehnuteľnostiam (katastrálny zákon). Dôvodom predloženia novely je plnenie uznesenia vlády SR č. 882/2009 a to zapracovanie opatrení navrhnutých v Koncepcii usporiadania pozemkového vlastníctva.

A.2.3 Rozpočet na bežný rok, resp. programový rozpočet a zverejnenie programovej štruktúry ústredného orgánu, vrátane zámerov, cieľov a ukazovateľov jeho zložiek

Vládny návrh zákona o štátnom rozpočte na rok 2011 bol prerokovaný v orgánoch NR SR a schválený dňa 6.10.2010 uznesením č. 667 pre kapitolu 31- ÚGKK SR.

Rozpis príjmov na rok 2011 bol vo výške 1 500 000 € a rozpis výdavkov vo výške 35 599 628 €. Schválený rozpočet kapitoly podľa programovej štruktúry je nasledovný :

07U - Geodézia, kartografia a katastre v čiastke.....	35 597 928 €
v tom :	
07U01 - Kataster nehnuteľností v čiastke	31 202 944 €
v tom :	
07U0101 – Katastrálne úrady v čiastke	25 333 875 €
07U0102 – Úrad geodézie, kartografie a katastra SR	5 869 069 €
07U02 - Usporiadanie pozemkového vlastníctva v čiastke.....	320 000 €
07U03 - Geodézia a kartografia v čiastke	4 074 984 €
06HOE – Hospodárska mobilizácia v čiastke	1 700 €

Na financovanie celorezortnej siete WAN, ktorú rezort GKaK využíva najmä v oblasti KN a v geodetickom informačnom systéme (štatisticky vykazovaná vo funkčnej klasifikácii 01.3.2. – Rámcové, plánovacie a štatistické služby) boli vyčlenené finančné prostriedky vo vlastnom úrade v čiastke 2 050 000 €.

Na program hospodárskej mobilizácie, ktorého garantom je Ministerstvo hospodárstva SR sú v kapitole ÚGKK SR vyčlenené vlastné finančné prostriedky vo výške 1 700 €, z toho v plnej výške na bežné výdavky

Záver

Okrem štandardných úloh rezortu GKaK, ktoré sú financované zo štátneho rozpočtu, v roku 2011 bude dôležité pokračovať v riešení schválených národných projektov zaradených do OPIS a to: ESKN a ESKN – ZB GIS.

Súčasťou hlavnej aktivity riešenia CSKN je činnosť OKO NM, za účelom ktorého bol vypracovaný pilotný projekt v 4 k. ú., ktorého cieľom je preveriť jednotlivé procesné postupy pri obnove katastrálneho operátu a jeho implementácia do CSKN.

Počas roka 2011 je potrebné venovať patričnú pozornosť na oblasť zabezpečovania ROEP a na zvýšenie kvality spracúvaných registrov.

V roku 2010 skončila platnosť jednotlivým koncepciám rozvoja rezortu GKaK, z toho dôvodu v nadväznosti na programové vyhlásenie vlády SR je potrebné venovať veľkú pozornosť aj tejto oblasti. V čase hodnotenia plnenia úloh za rok 2010, sú už spracované koncepcie na roky 2011 – 2015, sú to: Koncepcia rozvoja katastra nehnuteľností, Koncepcia rozvoja geodetických základov, Koncepcia tvorby, aktualizácie a správy ZBGIS, Koncepcia rozvoja štandardizácie geografického názvosloví v SR a Koncepcia informatizácie rezortu GKaK.

Z analýzy činnosti a efektívnosti verejnej správy rezortu GKaK vykonanej na základe uznesenia vlády SR č. 805 zo 17. novembra 2010 vyplývajú opatrenia, na základe ktorých po skončení realizácie projektov OPIS, podľa stupňa elektronizácie a implementácie projektov sa predpokladá redukcia rezortných pracovísk. Reštrukturalizácia sa má uskutočniť vo dvoch fázach. V I. fáze zredukovanie počtu KÚ, sprevádzkovanie CERS a REP. V II. fáze aj zníženie počtu SK, nakoľko elektronizácia prinesie aj vstupy a výstupy v elektronickej forme. Ako súčasť reštrukturalizácie orgánov katastra sa ukazuje potreba zriadenia nového samostatného subjektu „katastrálnej inšpekcie“ za účelom efektívneho vykonávania štátneho dozoru, ktorý vyplýva z nových technológií a postupov merania zmien na aktualizáciu údajov KN s cieľom zabezpečiť vyžadovanú kvalitu geodetických údajov používaných pre účely KN.

Úlohy vyplývajúce z pripravovaných koncepcií rozvoja rezortu GKaK, elektronizácia spoločnosti a očakávané výsledky z analýzy činnosti a efektívnosti rezortu GKaK si vyžadujú aj legislatívne zmeny vo všeobecne záväzných právnych predpisoch, ktoré upravujú úlohy a činnosť rezortu GKaK.

Ing. Hedviga Májovská
predsedníčka ÚGKK SR

Organizačná štruktúra Úradu geodézie, kartografie a katastra SR

