

**VÝROČNÁ SPRÁVA
ÚRADU GEODÉZIE, KARTOGRAFIE A KATASTRA
SLOVENSKEJ REPUBLIKY
ZA ROK 2009**

Príhovor JUDr. Štefana Moyzesa - predsedu Úradu geodézie, kartografie a katastra SR



Rok 2009 bol rokom intenzívnej prípravy na začlenenie rezortu geodézie, kartografie a katastra do budovaného e-Governmentu. Bol to rok, v ktorom boli pre nás vyhlásené dve výzvy na národné projekty financované z Operačného programu Informatizácia spoločnosti. Obidva projekty sú výzvou aj pre nás samotných, aby sme to veľké množstvo údajov, ktoré spravujeme v našich informačných systémoch mohli poskytnúť verejnosti prostredníctvom internetu.

Jeden z projektov zameraný na elektronizáciu katastra nehnuteľností sa už ku koncu roka začal realizovať. Konkrétny úžitok, ktorý prinesie pre občana, bude zvýšenie efektívnosti výkonu verejnej správy. Bude si môcť podať a získať doklady z katastra nehnuteľností bez fyzickej návštevy úradu kedykoľvek to bude potrebovať. Správa katastra sa tak presťahuje bližšie k občanovi.

Samotná realizácia druhého projektu sa začne až v roku 2010, avšak intenzívna administratívna príprava prebiehala už v roku 2009. Projekt je zameraný na vybudovanie potrebnej infraštruktúry na poskytovanie referenčných geografických informácií z topografickej databázy dnes už štandardnými webovými službami. Verejnej správe, ktorá vo svojej činnosti mnohé informácie potrebuje lokalizovať v priestore, budú poskytované údaje z jedného zdroja, bez nutnosti ich duplicitného obstarávania z rôznych zdrojov.

Všetky vyššie spomenuté aktivity sme v roku 2009 vykonávali popri svojich štandardných činnostiach ako je zápis práv k nehnuteľnostiam, usporiadanie pozemkového vlastníctva, prevádzkovanie lokalizačnej služby, budovanie databázy referenčných geografických údajov, štandardizácia geografického názvoslovía, spravovanie ústredného archívu geodézie a kartografie. Aj keď rok 2009 bol z dôvodu finančnej krízy rokom zníženého dopytu občanov na služby katastra nehnuteľností, vytvoril sa nám tak priestor na inventarizáciu papierových dokumentov archivovaných na správach katastra a prípravu na prevoz do budovaného centrálného elektronického registratúrneho strediska v Liptovskom Mikuláši.

Implementácia vyššie spomenutých projektov bude trvať do roku 2012 a prebieha „za behu“. Poďakovanie patrí všetkým zamestnancom rezortu, pretože okrem svojej každodennej činnosti sa venujú príprave elektronizácie služieb, s tým spojenou digitalizácii údajov, avšak rovnako sa už snažia hľadiť za horizont roka 2012 a už teraz formulovať ďalšiu stratégiu rezortu v oblasti skvalitňovania údajovej základne a poskytovaných služieb.

S.1 INFORMÁCIE O POLITICKEJ ČASTI ÚSTREDNÉHO ORGÁNU

Politickí predstavitelia Úradu geodézie, kartografie a katastra Slovenskej republiky (ďalej len „ÚGKK SR“):

- Predseda ÚGKK SR: JUDr. Štefan Moyzes

Kontakt na kanceláriu predsedu: kancelária predsedu tel. 02/2081 6002, e-mail: sekretariat@skgeodesy.sk

- Podpredseda ÚGKK SR: Ing. Patrik Hensel

Kontakt na kanceláriu podpredsedu: tel. 02/2081 6021, e-mail: podpredseda@skgeodesy.sk

S.2 INFORMÁCIE O ODBORNEJ ČASTI ÚSTREDNÉHO ORGÁNU

Vedúca služobného úradu
Kontakt na kanceláriu

JUDr. Jaroslava Tomašovičová
+4212 20 81 61 11

ÚGKK SR je ústredný orgán štátnej správy pre geodéziu, kartografiu a kataster nehnuteľností.

ORGANIZAČNÉ ČLENENIE ÚGKK SR

Predseda	JUDr. Štefan Moyzes
Podpredseda	Ing. Patrik Hensel
Vedúca služobného úradu	JUDr. Jaroslava Tomašovičová
Riaditeľ kancelárie predsedu	Doc. Ing. Imrich Horňanský, PhD.
Riaditeľ odboru ekonomiky a vnútornej správy	Ing. Ľubomír Šurányi
Riaditeľka právneho odboru	JUDr. Jana Dráčová
Riaditeľka legislatívneho odboru	JUDr. Odeta Poldaufová
Riaditeľka odboru koordinácie projektov OPIS	Ing. Bronislava Tóthová
Riaditeľka katastrálneho odboru	Ing. Anna Somíková
Riaditeľka odboru geodézie a medzinárodných vzťahov	Ing. Katarína Leitmannová
Riaditeľ odboru informatiky	Ing. Viktor Birmon
Riaditeľ odboru katastrálnej inšpekcie	Ing. Milan Hačko, PhD.
Vedúci útvaru zvláštnych úloh	Mgr. Jozef Seman
Vedúca kontrolórka	Ing. Beáta Haršányiová
Audítorka	Ing. Anna Frniaková

ORGANIZAČNÁ SCHÉMA ÚGKK SR : v prílohe č. 1

ÚGKK SR priamo riadi:

1. GEODETICKÝ A KARTOGRAFICKÝ ÚSTAV BRATISLAVA

Popis činnosti

Geodetický a kartografický ústav Bratislava je rozpočtová organizácia v pôsobnosti ÚGKK SR. Bol zriadený 1. januára 1991, má pôsobnosť pre celé územie Slovenskej republiky, zabezpečuje činnosť v oblasti budovania a údržby:

- geodetických základov
- centrálnej databázy katastra nehnuteľností
- referenčných údajov pre geografické informačné systémy

Ústav je právnickou osobou s plnou právnou subjektivitou, v právnych vzťahoch vystupuje vo vlastnom mene.

Kontaktné údaje:

Chlumeckého 4, dodacia pošta 212

827 45 Bratislava

Tel: +4212 2081 6224

Fax: + 4212 4342 7511

Email: gku@skgeodesy.sk

Riaditeľ: Ing. Marian Podoben

2. VÝSKUMNÝ ÚSTAV GEODÉZIE A KARTOGRAFIE V BRATISLAVE

Popis činnosti

Výskumný ústav geodézie a kartografie v Bratislave je príspevková organizácia v pôsobnosti ÚGKK SR. Bol zriadený 1. januára 1970.

VÚGK vyvíja svoju činnosť v oblastiach:

- kataster nehnuteľností ,
- digitálna kartografia a Základná báza údajov pre geografický informačný systém (ďalej len „ZB GIS“),
- integrované geodetické základy,
- projekty EÚ,
- budovanie technologickej infraštruktúry rezortu ÚGKK SR,
- školiaca a vzdelávacia činnosť.

Činnosť je zameraná predovšetkým na potreby rezortu ÚGKK SR a rezortných organizácií, budovanie informačných systémov v oblasti geodézie, kartografie a katastra nehnuteľností.

Ústav je právnickou osobou.

Kontaktné údaje:

Chlumeckého 4

826 62 Bratislava

Tel: +4212 2081 6180

Fax: + 4212 4329 2028

Email: vugk@skgeodesy.sk

Riaditeľ: Ing. Ľudovít Hamaš

3. KATASTRÁLNE ÚRADY

Popis činnosti

Katastrálne úrady vykonávajú štátnu správu na úseku katastra v územnom obvode kraja. Sídлом katastrálnych úradov je sídlo kraja.

Pôsobnosť katastrálnych úradov je ustanovená v § 16a zákona NR SR č. 162/1995 Z. z. o katastri nehnuteľností a o zápise vlastníckych a iných práv k nehnuteľnostiam (katastrálny zákon) v znení neskorších predpisov a v zákone NR SR č. 215/1995 Z. z. o geodézii a kartografii v znení neskorších predpisov.

Katastrálne úrady sú právnické osoby. Katastrálne úrady sú rozpočtovými organizáciami štátu, zapojenou finančnými vzťahmi na rozpočet ÚGKK SR.

Katastrálny úrad v Banskej Bystrici

Kontaktné údaje

Nám. E. Štúra 1

974 05 Banská Bystrica

Tel:+421 48 281 96 61

Fax:+421 48 413 24 35

email: kubb@skgeodesy.sk

Prednostka: Ing. Mária Kováčová

Katastrálny úrad v Bratislave

Kontaktné údaje

Chlumeckého 2

821 03 Bratislava

Tel:+4212 2081 6501

Fax:+4212 4488 9995

email: kuba@skgeodesy.sk

Prednosta: Ing. Mária Frindrichová

Katastrálny úrad v Košiciach

Kontaktné údaje

Južná trieda 82

040 17 Košice

Tel:+42155 281 8033

Fax:+42155 7297626

email: kuke@skgeodesy.sk

Prednostka: Ing. Eva Trembeczká

Katastrálny úrad v Nitre

Kontaktné údaje

Šrefánikova 69

949 01 Nitra

Tel:+42137 654 9389

Tel:+42137 281 9401
Fax:+42137 653 3797
email: kunr@skgeodesy.sk
Prednostka: JUDr. Eva Belanová

Katastrálny úrad v Prešove

Kontaktné údaje

Konštantínova č.6, P.O.BOX 97
080 01 Prešov
Tel:+42151 281 8505
Fax:+42151 7711573
email: kupo@skgeodesy.sk
Prednosta: JUDr. Adrián Postha

Katastrálny úrad v Trenčíne

Kontaktné údaje

M.R.Štefánika 20
911 50 Trenčín
Tel:+42132 281 7201
Fax:+42132 744 5823
email: kutn@skgeodesy.sk
Prednosta: Ing. Norbert Molnár

Katastrálny úrad v Trnave

Kontaktné údaje

Vajanského 2
917 01 Trnava
Tel:+42133 281 9001
Fax:+42133 5936 340
email: kutt@skgeodesy.sk
Prednosta: JUDr. Ján Fančovič

Katastrálny úrad v Žiline

Kontaktné údaje

Hollého 7
011 81 Žilina
Tel:+42141 281 7501
Fax:+42141 5620 426
email: kuza@skgeodesy.sk
Prednostka: JUDr. Viera Urdziková

S.3 STREDNODOBÉ ZÁMERY REZORTU

ÚGKK SR je ústredný orgán štátnej správy pre rezort geodézie, kartografie a kataster nehnuteľností. Jeho hlavnou úlohou je štátna správa a odborný dozor v rezorte geodézie, kartografie a katastra.

ÚGKK SR priamo riadi 8 katastrálnych úradov (v Bratislave, v Trnave, v Trenčíne, v Nitre, v Žiline, v Banskej Bystrici, v Prešove a v Košiciach), Geodetický a kartografický ústav Bratislava (ďalej len „GKÚ“) a Výskumný ústavu geodézie, kartografie a katastra v Bratislave (ďalej len „VÚGK“).

ÚGKK SR sa vo svojej činnosti riadi hlavne týmito všeobecne záväznými právnymi predpismi:

- zákon č.215/1995 Z. z. o geodézii a kartografii v znení neskorších predpisov,
- zákon č.162/1995 Z.z. o katastri nehnuteľností a o zápise vlastníckych a iných práv k nehnuteľnostiam (katastrálny zákon) v znení neskorších predpisov,
- zákon č.180/1995 Z.z. o niektorých opatreniach na usporiadanie vlastníctva k pozemkom v znení neskorších predpisov,
- zákon č.211/2000 Z.z. o slobodnom prístupe k informáciám a o zmene a doplnení niektorých zákonov (zákon o slobode informácií) v znení neskorších predpisov

Zámerom ÚGKK SR je pružne reagovať na súčasný trend a požiadavky, budovať moderný kataster na Slovensku, ktorý je schopný poskytovať služby rýchlo a kvalitne tak, aby úroveň poskytovaných služieb a ochrana práv k nehnuteľnostiam evidovaným v katastri bola porovnateľná so službami katastra v štátoch Európskej únie (EU).

Z uvedených dôvodov sa ÚGKK SR zapojil do Operačného programu Informatizácie spoločnosti (OPIS).

OPIS patrí medzi 11 operačných programov Národného strategického referenčného rámca SR pre druhé programové obdobie 2007-2013 a je zameraný práve na elektronickú verejnú správu.

V rámci (OPIS) implementuje ÚGKK SR zatiaľ 2 národné projekty:

- 1) Elektronické služby katastra nehnuteľností
- 2) Elektronické služby katastra nehnuteľností –ZB GIS

Realizáciou projektov budú sprístupnené elektronické služby katastra nehnuteľností a ZB GIS, ktoré zabezpečia:

- Zvýšenie spokojnosti verejnosti so službami poskytovanými rezortom
- Komfortnejšiu spoluprácu s užívateľmi služieb
- Zvýšenie bezpečnosti a ochrany údajov informačných systémov
- Efektívnejšiu spoluprácu s ústrednými orgánmi pri budovaní informačných systémov
- Možnosť spolupráce s partnerskými zahraničnými organizáciami pri výmene údajov.

Obsahom 1. národného projektu Elektronické služby katastra nehnuteľností (ESKN) sú:

Rezortná elektronická podateľňa – REP

Centrálny systém katastra nehnuteľností – CSKN

Centrálne elektronické registratúrne stredisko –CERS

Obnova katastrálneho operátu novým mapovaním – OKO NM

Výsledkom realizácie prvého národného projektu bude sprevádzkovanie 45 elektronických služieb e-Governmentu, ktoré možno zoskupiť do štyroch oblastí nasledovne:

- Elektronické podania, žiadosti, námietky
- Elektronické poskytnutie informácií pre právne účely
- Elektronické informovanie o rôznych skutočnostiach (stav podaní)

- Na vyžiadanie elektronická notifikácia o uskutočnení úkonu
Hlavným cieľom 2. národného projektu Elektronické služby katastra nehnuteľností - Základná báza údajov pre geografický informačný systém (ZB GIS) je:
 - zabezpečenie vzájomnej interoperability a harmonizácie údajov
 - sprevádzkovanie moderného rezortného geoportálu
 - poskytovanie aktuálnych údajov z celého územia SR
 - poskytovanie elektronických služieb pre verejnosť, štátnu správu a samosprávu
 - budovanie v súlade s požiadavkami smernice INSPIRE

Výsledkom realizácie druhého národného projektu ZB GIS bude sprevádzkovanie 33 elektronických služieb e-Governmentu.

ÚGKK SR spolupracuje s Ministerstvom pôdohospodárstva SR na spracovaní registrov obnovenej evidencie pozemkov a projektov pozemkových úprav.

Realizáciou základných cieľov vytýčených ÚGKK SR bude zabezpečený prechod na plnú elektronickú formu dokumentácie v rámci všetkých rezortných informačných systémov. Zabezpečí sa tým stála uchovateľnosť, originalita dokumentácie a jej zjednodušená dostupnosť. Rovnako sa zvýši efektívnosť výkonu verejnej správy a tým zlepšenie služieb verejnosti: digitalizované dokumenty umožnia elektronickú komunikáciu a obojstrannú výmenu prostredníctvom elektronickej podateľne, AIS GKK a webových služieb.

A.1 ÚDAJE ZA ROK 2009

A.1.1 PLÁN HLAVNÝCH ÚLOH ÚSTREDNÉHO ORGÁNU A JEHO PLNENIE

Plán hlavných úloh ústredného orgánu vychádza z vecných úloh rezortu, ktoré sú zadefinované zákonmi Národnej rady Slovenskej republiky č. 162/1995 Z. z. o katastri nehnuteľností a o zápise vlastníckych a iných práv k nehnuteľnostiam v znení neskorších predpisov a č. 215/1995 Z. z. o geodézii a kartografii v znení neskorších predpisov. Plán vecných úloh je pre katastrálne úrady ako výkonné zložky každoročne schvaľovaný a plnenie je hodnotené štvrťročne na úrovni Grémia predsedu ÚGKK SR). Na základe uznesenia vlády Slovenskej republiky č. 1370 z 18. decembra 2002 pre organizácie zriadené ÚGKK SR (GKÚ a VÚGK) sú každoročne stanovené úlohy, ktoré sú uzavreté formou kontraktu a kontrola plnenia sa taktiež uskutočňuje na úrovni Grémiu predsedu ÚGKK SR .

A.1.2 PLÁN LEGISLATÍVNYCH ÚLOH ÚSTREDNÉHO ORGÁNU A JEHO PLNENIE

V roku 2009 nemal ÚGKK SR v pláne legislatívnych úloh naplánovanú žiadnu úlohu. Napriek tejto skutočnosti sa úrad zaoberal rozsiahlou legislatívnou činnosťou. Úspešne bol zavŕšený legislatívny proces novelizácie katastrálneho zákona, začatý v roku 2007 schválením novely zák.č.323/1992 Zb. o notároch a notárskej činnosti (Notársky poriadok) v znení neskorších predpisov a o doplnení niektorých zákonov, ktorý bol zverejnený v Zbierke zákonov pod č.304/2009 s účinnosťou od 1.9.2009.

V rámci plnenia uznesenia vláda Slovenskej republiky č. 609/2009 ktorým bolo predsedovi Úradu, geodézie, kartografie a katastra SR uložené zapracovať závery Analýzy právnych predpisov vo vzťahu k realizovateľnosti projektov verejno-súkromného partnerstva (PPP) v Slovenskej republike, bola zaradená do medzirezortného pripomienkového konania ďalšia novela katastrálneho zákona, legislatívny proces nebol do konca roka ukončený.

Ako iniciatívne materiály rezortu boli prijaté vykonávacia vyhláška ku katastrálnemu zákonu, ktorá bola zverejnená v Zbierke zákonov pod č. 461/2009 Z.z. ktorou sa vykonáva

katastrálny zákon a vyhláška, ktorou sa vydáva Spravovací poriadok pre katastrálne úrady a správy katastra, a zverejnená pod č.22/2010 s účinnosťou od 1.2.2010.

Ďalším iniciatívnym materiálom bolo prijatie vyhlášky, ktorou sa vykonáva zákon o geodézii a kartografii, zverejnenej v Zbierke zákonov pod č.300/2009 Z.z., s účinnosťou od 1.8.2009.

A.1.3 SKUTOČNÉ PLNENIE ROZPOČTU, RESP. PROGRAMOVÉHO ROZPOČTU

Príjmy kapitoly ÚGKK SR na rok 2009 celkom boli štátnym rozpočtom stanovené vo výške 604 129 €.

Výdavky celkom boli rozpočtom stanovené vo výške 41 814 360 €, z toho bežné výdavky vo výške 39 490 786 € a kapitálové výdavky v sume 2 323 574 €. Rozpočet príjmov a výdavkov schválených zákonom č.596/2008 Z. z. o štátnom rozpočte na rok 2009 je v porovnaní so schváleným rozpočtom na rok 2008 vyšší v príjmovej časti o 19 916 € a vo výdavkovej časti vyšší o 278 012 €.

Pôvodný rozpočet kapitoly ÚGKK SR bol v hodnotenom období upravovaný rozpočtovými opatreniami MF SR. V priebehu roka 2009 boli vykonané v rozpočte kapitoly ÚGKK SR nasledovné rozpočtové opatrenia:

- rozpočtovým opatrením č. 1 MF SR viazalo finančné prostriedkov na zabezpečenie plnenia multilicenčnej zmluvy Microsoft Enterprise Agreement vo výške 486 263,76 € v bežných výdavkoch kategórie 630 – Tovary a služby
- rozpočtovým opatrením č. 2 MF SR viazalo finančné prostriedky roku 2009 na zabezpečenie plnenia uznesenia vlády SR č.93 zo dňa 28.1.2009 vo výške 331 939 € na úkor bežných výdavkov kategórie 630 – Tovary a služby
- rozpočtovým opatrením č. 3 MF SR povolilo prekročenie limitu finančných výdavkov na nákup automatov na predaj kolkových známok vo výške 1 850 000 € v kapitálových výdavkoch v kategórii 700 – Kapitálové výdavky
- rozpočtovým opatrením č. 4 MF SR povolilo prekročenie limitu finančných výdavkov na zabezpečenie rozšírenia technologickej bezpečnosti informačných systémov rezortu ÚGKK SR pre celé územie SR vo výške 5 642 500 € v kapitálových výdavkoch v kategórii 700 – Kapitálové výdavky
- rozpočtovým opatrením č. 5 MF SR povolilo prekročenie limitu výdavkov súvisiacich s urýchlením majetkoprávneho vysporiadania pozemkov určených na výstavbu diaľnic a rýchlostných ciest formou PPP vo výške 157 670 € v kategórii 610, 620 a 630 – Bežné výdavky
- rozpočtovým opatrením č. 6 MF SR povolilo prekročenie limitu výdavkov súvisiacich so zabezpečením ochrany informácií o evidencii majetku občanov vo výške 4 500 000 € v kategórii 700 – Kapitálové výdavky
- rozpočtovým opatrením č. 7 MF SR súhlasilo s viazaním finančných prostriedkov v kategórii 610 a s ich presunutím do kategórie 630 – Bežné výdavky z dôvodu zabezpečenia prevádzky katastrálnych úradov
- rozpočtovým opatrením č. 8 kapitola požiadala MF SR o viazanie kapitálových výdavkov s tým, že budú použité v roku 201
- rozpočtovým opatrením č. 9 MF SR v súlade s uzatvorenou zmluvou o Nenávratnom finančnom príspevku poskytlo kapitole finančné prostriedky vo výške 4 491 400 € na financovanie výdavkov spojených so zabezpečovaním OPIS
- rozpočtovým opatrením č. 10 MF SR viazalo nepoužité prostriedky poskytnuté na financovanie výdavkov OPIS vo výške 858 221,71 €
- rozpočtovým opatrením č. 11 MF SR viazalo finančné prostriedky vo výške 15 741 € z dôvodu nenaplnenia príjmov v kapitole.

Rozpočtovými opatreniami bol rozpočet výdavkov kapitoly ÚGKK SR navýšený zo sumy 41 814 tis. EUR o 14 699 tis. EUR na sumu 56 513 tis. EUR.

V hodnotenom období vykonal úrad interné rozpočtové opatrenia, pri ktorých nedošlo ku zmene záväzných ukazovateľov rozpočtu rozpočtovej kapitoly ÚGKK SR. Schválený rozpočet v ekonomických kategóriách 630 – Tovary a služby bol nepostačujúci na krytie záväzkov spojených so zabezpečením prevádzky úradu a katastrálnych úradov a to najmä, náklady na poštovné, papier, tonery a ďalšie nevyhnutné kancelárske potreby.

Upravený rozpočet záväzných úloh, záväzných limitov a záväzných ukazovateľov po premietnutí uvedených rozpočtových opatrení bol nasledovný :

Upravený rozpočet	Suma v EUR
<u>Príjmy</u>	588 388
z toho :	
Katastrálne úrady	232 579
Geodetický a kartografický ústav v Bratislave	344 628
Ústredný orgán ÚGKK SR	11 181
<u>Výdavky</u>	56 513 308
z toho :	
- bežné	38 814 512
v tom:	
- mzdy, platy a ostatné osobné vyrovnania	20 342 540
- bežné transfery	521 342
- v tom :	
- príspevkovej organizácii	375 423
- jednotlivcom a neziskovým právnickým osobám	138 434
- medzinárodnej organizácii	7 485
- kapitálové	17 698 796
- hospodárska mobilizácia	2 988

Plnenie príjmov kapitoly ÚGKK SR dosiahlo k 31.12.2009 sumu 5 384 304 €, čo predstavuje 915,1 % z rozpočtu príjmov kapitoly 588 388 €, z toho čisté príjmy štátneho rozpočtu (zdroj 111) boli vo výške 590 980 € (100,4 % bez príjmov podľa § 23 ods.1 zákona). Podstatnú časť príjmov tvoria administratívne a iné poplatky, t. j. príjmy z vlastnej činnosti, kde plnenie predstavuje sumu 489 429 €. Iné nedaňové príjmy boli k 31.12.2009 plnené vo výške 577 752 €, z toho zdroj 111 vo výške 45 287 €.

Mimorozpočtové príjmy boli plnené k 31.12.2009 vo výške 4 792 994 €, z toho príjmy v zdroji 72i boli plnené vo výške 528 513 €. Ide o plnenie príjmov od účastníkov konania o obnove evidencie pozemkov a právnych vzťahov k nim. Príjmy účtovne vykazujeme v podpoložke ekonomickej klasifikácie 292027.

Rezort ÚGKK dosiahol príjmy z podnikania a vlastníctva majetku v čiastke 58 161 €. Z administratívnych a iných poplatkov dosiahol príjmy 487 265 € a z iných nedaňových príjmov čiastku 45 287 €.

Ostatné plnenie príjmov kapitoly ÚGKK SR, vrátane grantov a transferov zodpovedá § 23 ods.1 zákona č. 523/2004 Z. z. o rozpočtových pravidlách verejnej správy a o zmene a doplnení niektorých zákonov v znení neskorších predpisov, t.j. zdroje 72a, 72c, 72e, 72f a 72i. Plnenie grantov a transferov kapitoly ÚGKK SR dosiahlo k 31.12.2009 čiastku 4 792 994 €, z toho od ostatných subjektov verejnej správy bolo plnenie v čiastke 3 700 846 €.

Plnenie príjmov a grantov (200 + 300) spolu	5 384 304 €
v tom: príjmy (200) spolu	1 125 610 €
z toho : príjmy (§ 23 ods. 1 zákona NR SR č. 303/1995 Z. z.).....	534 630 €
čisté príjmy (zdroj 111)	590 980 €
granty (300) spolu	4 258 694 €

Saldo príjmov a výdavkov kapitoly ÚGKK SR vyplývajúce z rozpisu záväzných úloh a limitov na rok 2009 bolo v EUR :

Text	Schválený rozpočet	Upravený rozpočet	Skutočnosť
1	2	3	4
Príjmy spolu	604 129	588 388	5 384 304
Z toho: prijaté z rozpočtu EÚ	0	0	0
Výdavky spolu	41 814 360	56 513 308	61 285 465
Z toho: kryté prostriedkami EÚ	0	0	0
Saldo príjmov a výdavkov	- 41 210 231	- 55 924 920	- 55 901 161
Z toho: z prostriedkov EÚ	0	0	0

Rozdiel salda skutočného čerpania rozpočtu oproti upravenému rozpočtu predstavuje **55 901 161 €**. Rozdiel skutočného čerpania rozpočtu oproti upravenému rozpočtu v zdroji 111 predstavuje **55 899 465 €**.

**Rozpočet záväzných ukazovateľov kapitoly
Úradu geodézie, kartografie a katastra**

v tis. EUR

Kód a názov	Schválený rozpočet	Upravený rozpočet	Výsledok od začiatku roka	% k upravenému rozpočtu
I.Príjmy kapitoly (200)				
B. Nedaňové príjmy (200)	604	588	5 384	915,65
C. Granty a transfery (300)	0	0	4 259	0
Úhrn príjmov (200+300)	604	588	5 384	915,65
Úhrn výdavkov				
Rozpočet celkom	41 814	56 513	61 286	108,4
06H0E Hospodárska mobilizácia	3	3	0	0
Štrukturálne fondy (OA9)	0	3 633	3 633	100,0
II. 07U Geodézia, kartografia a kataster	41 811	52 877	57 652	109,0
A. Výdavky celkom (600+700)	41 814	56 513	61 286	108,4
A.1 Bežné výdavky (600)	39 491	38 814	43 587	112,3
A.2 Mzdy, platy služ. príjmy a OOV(610)	20 551	20 343	20 358	100,1
Z toho:				
mzdy, platy, služ. príjmy a OOV aparátu ústredného orgánu	943	942	942	100,0
Počet zamestnancov rozpočtových organizácií, podľa prílohy č. 1 k uzneseniu vlády SR č. 856/2006	2 487 osôb	2468 osôb	2457 osôb	99,6
Z toho:				
aparát ústredného orgánu	67 osôb	67 osôb	64 osôb	95,5
A.3 Kapitálové výdavky (700)	2 324	17 699	17 699	100,0
D. Účelové prostriedky (630)				
V tom na:				
- výdavky ŠR na vedu a techniku	282	375	375	100,0
usporiadania pozemkového vlastníctva 07U02 (zdroj 111)	332	332	332	100,0
(zdroj 72)	0	0	4 238	0

**Vyhodnotenie programovej štruktúry podľa cieľov kapitoly
Úradu geodézie, kartografie a katastra SR za rok 2009**

Rozpočet kapitoly podľa programovej štruktúry bol nasledovný:

07U - Geodézia, kartografia a katastre v čiastke.....	41 811 372 €
v tom :	
07U01 - Kataster nehnuteľností v čiastke	37 587 606 €
v tom :	
07U0101 – Katastrálne úrady v čiastke	28 741 460 €
07U0102 – Úrad geodézie, kartografie a katastra SR	8 846 146 €
07U02 - Usporiadanie pozemkového vlastníctva v čiastke.....	331 939 €
07U03 - Geodézia a kartografia v čiastke	3 891 827 €
06HOE – Hospodárska mobilizácia v čiastke	2 988 €

Podprogram 07U01 – Kataster nehnuteľností

Prostriedky určené na uvedený podprogram vo výške 43 393 478 € boli čerpané v objeme 43 930 111 €. Hlavnou úlohou katastrálnych úradov v roku 2009 boli vkladové konanie o vklade práva k nehnuteľnostiam a zápis verejných listín a iných listín záznamom do katastra nehnuteľností. Správy katastra vykonali zápis 332 361 verejných listín a iných listín záznamom a vydali 256 004 rozhodnutí o návrhu na vklad do katastra nehnuteľností.

Podprogram 07U02 Projekt usporiadania pozemkového vlastníctva v zmysle uznesenia vlády SR č.572/1994

Účelovo určené finančné prostriedky má Projekt usporiadania pozemkového vlastníctva v zmysle uznesenia vlády SR č. 572/1995 boli v kapitole ÚGKK SR rozpočtované v roku 2009 vo výške 331 939 €. Čerpanie rozpočtových prostriedkov na registre obnovenej evidencie pozemkov predstavovalo čiastku 331 939 €. Na základe zmlúv uzatvorených medzi Ministerstvom pôdohospodárstva SR a ÚGKK SR o poskytnutí finančných prostriedkov boli v kapitole ÚGKK SR čerpané mimorozpočtové prostriedky na financovanie urýchlených registrov obnovenej evidencie pozemkov a na digitalizáciu vektorovej katastrálnej mapy. Súhrnné čerpanie finančných prostriedkov na projekt predstavuje čiastku 4 570 046 € z toho finančné prostriedky z mimorozpočtových zdrojov boli v organizáciách kapitoly čerpané vo výške 4 238 107 € a rozpočtované v podpoložke ekonomickej klasifikácie 637 019 – Register obnovenej evidencie pozemkov. Ďalšie ukončenie a zadávanie prác je podmienené výškou finančných prostriedkov pridelených zo štátneho rozpočtu.

Podprogram 07U03 – Geodézia a kartografia

Prostriedky určené na tento podprogram v čiastke 9 151 725 € boli použité vo výške 9 151 724 €. V rámci podprogramu boli vykonávané práce v základnom polohovom, výškovom a ťažovom bodovom poli. Tieto práce nadviazali na dlhodobé úlohy, ktorých hlavným cieľom je garantovať a poskytovať referenčné údaje v závažných geodetických systémoch pre vybrané geodetické činnosti. V rámci obnovy katastrálneho operátu novým mapovaním pokračovalo sa na 4 lokalitách. V rámci obnovy katastrálneho operátu vyhotovením duplikátu platného stavu boli požiadavky správ katastra splnené na 100%.

Podprogram 0A90A01 – ESKN – Elektronické služby katastra nehnuteľností

Prostriedky určené na tento podprogram v čiastke 3 633 178 € boli použité vo výške 3 633 178 €.

**Čerpanie rozpočtu podľa programovej štruktúry kapitoly ÚGKK SR
v roku 2009
(v EUR)**

	Schválený rozpočet	Upravený rozpočet	Skutočnosť
Výdavky kapitoly spolu	41 814 360	56 513 308	61 285 465
v tom:			
<u>Geodézia, kartografia a kataster (07U)</u>	41 811 372	52 877 142	57 651 882
v tom:			
<u>Kataster nehnuteľností (07U01)</u>	37 587 606	43 393 478	43 930 111
z toho:			
Katastrálne úrady (07U0101)	28 741 460	30 791 790	31 326 611
ÚGKK SR (07U0102)	8 846 146	12 601 688	12 603 500
<u>Usporiadanie pozemkového vlastníctva (07U02)</u>	331 939	331 939	4 570 046
<u>Geodézia a kartografia (07U03)</u>	3 891 827	9 151 725	9 151 725
Hospodárska mobilizácia (06H0E)	2 988	2 988	405
Štrukturálne fondy (0A90A)	0	3 633 178	3 633 178

Závazné ukazovatele a limity pre vlastný úrad v roku 2009
(v EUR)

	Schválený rozpočet
Príjmy (200)	11 181
Výdavky ÚGKK SR spolu (600+700)	16 237 854
v tom:	
<u>Bežné výdavky (600)</u>	5 695 198
z toho:	
Mzdy, platy, služobné príjmy a OOV (610)	941 662
Počet zamestnancov ústredného orgánu	67
Bežné transfery do zahraničia (649)	0
<u>Kapitálové výdavky (700)</u>	10 542 656
<u>Rozpočet podľa programov:</u>	
07U Geodézia, kartografia a kataster	12 601 688
v tom:	
07U0102 ÚGKK SR	12 601 688
0A90A	3 633 178
06H0E Hospodárska mobilizácia	2 988

Hodnotenie vývoja z hľadiska organizačnej štruktúry a personálneho vybavenia

Schválený záväzný ukazovateľ počtu zamestnancov rezortu ÚGKK SR na rok 2009 predstavuje 2 487 zamestnancov, po vykonanom rozpočtovom opatrení upravený záväzný ukazovateľ predstavuje 2 468 zamestnancov.

Priemerný prepočítaný stav zamestnancov v rezorte ÚGKK SR dosiahol v hodnotenom období stav 2 457 zamestnancov čo predstavuje neplnenie záväzného ukazovateľa o 11 zamestnancov, z toho priemerný prepočítaný stav zamestnancov v podriadených organizáciách predstavuje neplnenie o 8 zamestnancov, a aparát ústredného orgánu predstavuje neplnenie o 3 zamestnancov.

Rozpočet miezd, platov a OOV na rok 2009 bol pre kapitolu ÚGKK SR schválený vo výške 20 551 483 €. Upravený rozpočet k 31.12.2009 predstavuje výšku 20 342 540 €. Skutočné čerpanie miezd, platov a ostatných osobných vyrovnaní predstavuje v rezorte ÚGKK SR v hodnotenom období čiastku 20 357 517 €, z toho podriadené organizácie vyčerpali 19 415 855 € a aparát ústredného orgánu čiastku 941 662 €.

Priemerná mesačná mzda v rozpočtových organizáciách rezortu a vlastného úradu dosiahla výšku 690 € v porovnaní s rovnakým obdobím roku 2008 predstavuje nárast o 4,2 %. V podriadených organizáciách dosiahla priemerná mesačná mzda výšku 676 € v porovnaní s rovnakým obdobím roku 2008 predstavuje nárast o 4,3 %. V ústrednom orgáne dosiahla priemerná mesačná mzda výšku 1 226 € v porovnaní s rovnakým obdobím roku 2008 predstavuje nárast o 1,2 %.

V príspevkovej organizácii rezortu Výskumný ústav geodézie a kartografie dosiahol priemerný prepočítaný stav zamestnancov za hodnotené obdobie stav 23 zamestnancov. Vo VÚGK dosiahla priemerná mesačná mzda výšku 1 031 € v porovnaní s rovnakým obdobím roku 2008 predstavuje nárast o 8,6 %.

A.1.4 HODNOTENIE VÝVOJA ÚSTREDNÉHO ORGÁNU ŠTÁTNEJ SPRÁVY AKO CELKU Z HĽADISKA JEHO ORGANIZAČNEJ ŠTRUKTÚRY A PERSONÁLNEHO VYBAVENIA

Ťažiskovou úlohou ÚGKK SR v oblasti personálnej práce je zosúladiť ľudské zdroje s pracovnými úlohami a to najmä výberom kvalitných a odborne zdatných zamestnancov, aby títo plnili náročné úlohy, ktoré pre ÚGKK SR vyplývajú zo všeobecne záväzných právnych predpisov. Zároveň bolo potrebné pozornosť venovať vzdelávaniu a výchove zamestnancov a tiež stabilizácii a starostlivosti o nich.

Na rok 2009 mal úrad rozpisom štátneho rozpočtu určený celkový počet zamestnancov 67, z toho 54 štátnych zamestnancov a 13 zamestnancov na výkon práce vo verejnom záujme.

V priebehu roka 2009 nastúpilo na úrad do štátnozamestnaneckého pomeru 12 zamestnancov a do pracovného pomeru 2 zamestnanci. Úrad skončil štátnozamestnanecký pomer s 10 zamestnancami, s 1 bol skončený pracovný pomer.

Proces obsadzovania voľných štátnozamestnaneckých miest prebiehal v nadväznosti na oznámenia o voľných miestach, ktoré úrad zverejňoval v týždenníku Profesia. V priebehu roka 2009 bolo vyhlásených celkom 9 výberových konaní. Celkový počet prihlásených uchádzačov bol 76, z toho len 69 sa zúčastnilo na výberových konaniach a 8 výberových konaní bolo úspešných, obsadených bolo 8 voľných miest.

K 31.12.2009 bolo na úrade zamestnaných 67 zamestnancov z toho 4 zamestnankyne boli na materskej dovolenke. 3 boli štátne zamestnankyne a 1 zamestnankyňa vykonávala práce vo verejnom záujme.

Zastúpenie žien bolo v počte 45 a mužov bolo 22. Celkový podiel zamestnávajúcich žien predstavuje 67,1 %.

Vzdelanostná štruktúra zamestnancov tiež priamo ovplyvňovala profesionálnu úroveň výkonu činností jednotlivých útvarov ÚGKK SR. Z celkového počtu zamestnancov malo vysokoškolské vzdelanie 57 a 10 zamestnancov malo úplné stredné odborné vzdelanie. Vzdelanostná štruktúra sa v porovnaní s predchádzajúcim rokom nezmenila.

Veková štruktúra zamestnancov dokumentuje, že zamestnanci vo veku od 18 – 40 rokov tvorili 34,72 %, zamestnanci od 40-60 rokov tvorili 62,68 % a ostávajúcich 2,68 % pripadalo na kategóriu zamestnancov nad 60 rokov z celkového počtu zamestnancov.

Vzdelávanie zamestnancov ako súčasť riadenia ľudských zdrojov je úzko prepojené s cieľmi ostatných personálnych činností.. Celkovo sa 24 zamestnancov zúčastnilo vzdelávacích aktivít v oblasti ekonomickej (ročné zúčtovanie, štátna pokladnica, evidenčný list dôchodkového zabezpečenia, cestovné náhrady, inventarizácia majetku, správa majetku štátu) kontroly, finančnej kontroly, auditu, informatiky, legislatívy, geodézie, kartografie a katastra. Rovnaká pozornosť bola venovaná aj jazykovému vzdelávaniu, 10 zamestnancov sa vzdelávalo v anglickom jazyku .

A.1.5 HODNOTENIE VÝVOJA ORGANIZÁCIE Z POHLEDU VÝKONU ČINNOSTI A PLNENIA CIEĽOV A ÚLOH ÚSTREDNÉHO ORGÁNU ŠTÁTNEJ SPRÁVY AKO CELKU

Plnenie cieľov a úloh rezortu geodézie, kartografie a katastra

V zmysle uznesenia vlády SR č. 1370 z 18.12.2002 uzatvoril úrad kontrakty o realizácii geodetických a kartografických služieb s GKÚ a s VÚGK, ich súčasťou sú plány vecných úloh. Úlohy katastrálnych úradov (ďalej len „KÚ“), ktoré sú orgánmi miestnej štátnej správy, sú špecifikované plánmi vecných úloh pre každý KÚ. Plnenie cieľov a úloh roka 2009 v jednotlivých oblastiach bolo nasledovné:

Kataster nehnuteľností

Konanie o obnove evidencie niektorých pozemkov a právnych vzťahov k nim

Usporiadanie pozemkového vlastníctva je jednou z kľúčových úloh katastrálnych úradov a správ katastra.

Vykonáva sa v konaní o obnove evidencie niektorých pozemkov a právnych vzťahov k nim podľa zákona NR SR č. 180/1995 Z. z. v znení neskorších predpisov v katastrálnych územiach (ďalej len „k. ú.“) podľa vládou Slovenskej republiky schvaľovaných harmonogramov na jednotlivé roky, formou zostavenia registra obnovennej evidencie pozemkov (register) a v konaní o pozemkových úpravách podľa zákona SNR č. 330/1991 Zb. v znení neskorších predpisov.

Celý procesný postup zostavovania registra je špeciálny druh správneho konania používajúci v modifikovanej podobe katastrálne konanie a konanie o pozemkových úpravách, so spoločnou úpravou zisťovania podkladov pre rozhodnutie, prerokovanie registra a jeho schválenie

Jeho výsledky zásadne rozširujú a menia štruktúru a doterajší obsah popisných aj geodetických informácií katastra nehnuteľností (možnosť evidovania a poskytovania informácií o vlastníctve všetkých katastrom spravovaných nehnuteľností).

Schválený register je verejnou listinou a je podkladom na zápis právnych vzťahov ako aj ďalších údajov k pôvodným nehnuteľnostiam do katastra nehnuteľností.

Podľa Konceptie usporiadania pozemkového vlastníctva v Slovenskej republike a jej organizačného zabezpečenia obnovuje rezort evidenciu pôvodných pozemkov a právnych vzťahov k nim v 2 324 k. ú. a Ministerstvo pôdohospodárstva SR (ministerstvo) v 1 214 k. ú.

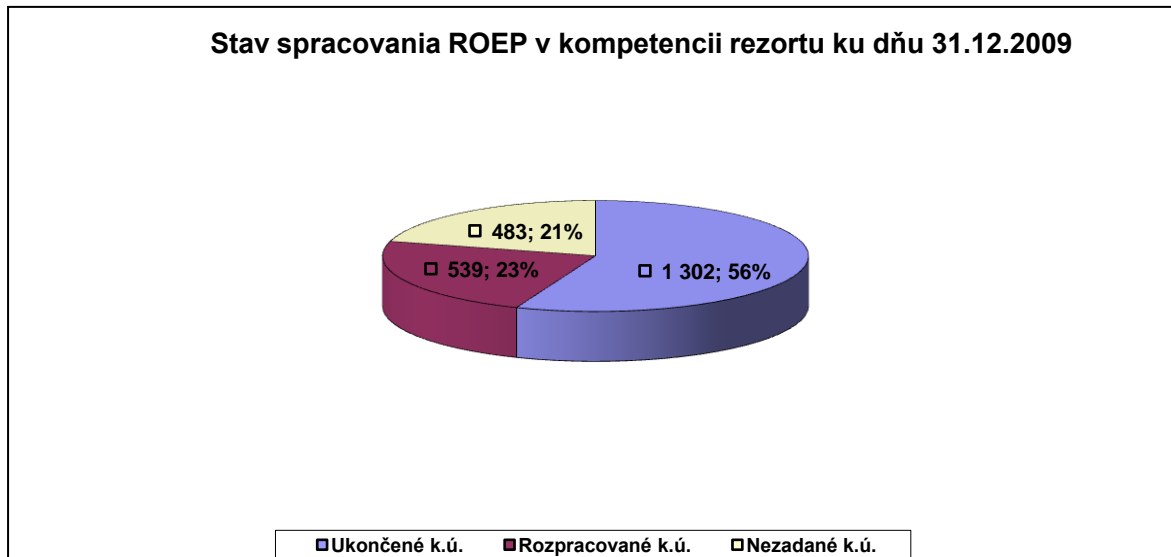
Od 1.1.2009 do 31.12.2009 ukončili katastrálne úrady 116 registrov, spolu bolo z celkového počtu 2 324 registrov do 31.12.2009 ukončených 1 302 registrov a z toho 1 274 aj zapísaných do katastra nehnuteľností. V štádiu rozpracovania je 539 registrov, zostáva verejne obstaráť 483 registrov.

Doposiaľ úrad vynaložil na obnovu evidencie niektorých pozemkov a právnych vzťahov k nim 46 816 128,35 €.

Z inventarizácie vyplýva, že úrad bude potrebovať na ukončenie obnovennej evidencie pozemkov a právnych vzťahov k nim celkom 27 693 338,95 €.

Katastrálne úrady okrem zostavovania registrov vo vlastnej pôsobnosti, vykonávajú kontrolu, preberanie a zápis registrov zostavovaných v 1 214 k. ú. ministerstvom. Z 1 152 ukončených registrov zapísali do 31.12.2009 do katastra nehnuteľností 1 136 registrov.

Pre rýchlejšie napredovanie prác súvisiacich s konaním o obnove evidencie niektorých pozemkov a právnych vzťahov k nim podľa zákona č.180/1995 Z. z. o niektorých opatreniach na usporiadanie vlastníctva k pozemkom v znení neskorších predpisov schválila vláda Slovenskej republiky uznesením č. 970 zo 7. decembra 2005 a uznesením č. 641 z 1. augusta 2007 použitie finančných prostriedkov a spôsob financovania v rokoch 2005 - 2010 z rozpočtu Slovenského pozemkového fondu ročne vo výške 3 319 392 €.



Na základe uznesenia vlády Slovenskej republiky č. 63 z 21. januára 2009 bolo zabezpečené začatie verejného obstarávania prác na obnove evidencie niektorých pozemkov a právnych vzťahov k nim v súlade s pridelenými finančnými prostriedkami v štátnom rozpočte podľa harmonogramu na rok 2009 v 301 k. ú.

K 31.12.2009 prebiehalo v gescii špecializovanej štátnej správy konanie o obnove evidencie niektorých pozemkov a právnych vzťahov k nim v 617 k. ú.

Aktualizácia katastrálneho operátu

V roku 2009 sa na správach katastra revízia údajov katastra, v zmysle § 67a katastrálneho zákona nevykonávala. V rámci tejto úlohy správy katastra odstraňujú chyby a dopĺňujú chýbajúce údaje v súbore popisných informácií katastra nehnuteľností a v súbore geodetických informácií katastra nehnuteľností v zmysle Usmernenia ÚGKK SR č. OGK-2904/2009 a odstraňujú diely parcel v zmysle Usmernenia ÚGKK SR č. P 6307/2009 zo dňa 9.11.2009. Na daných úlohách správy katastra priebežne pracujú. K 31.12.2009 z celkového počtu 254 033 dielov bolo odstránených 148 279 dielov, čo činí 58% a zároveň bolo odstránených 12 585 458 chýb.

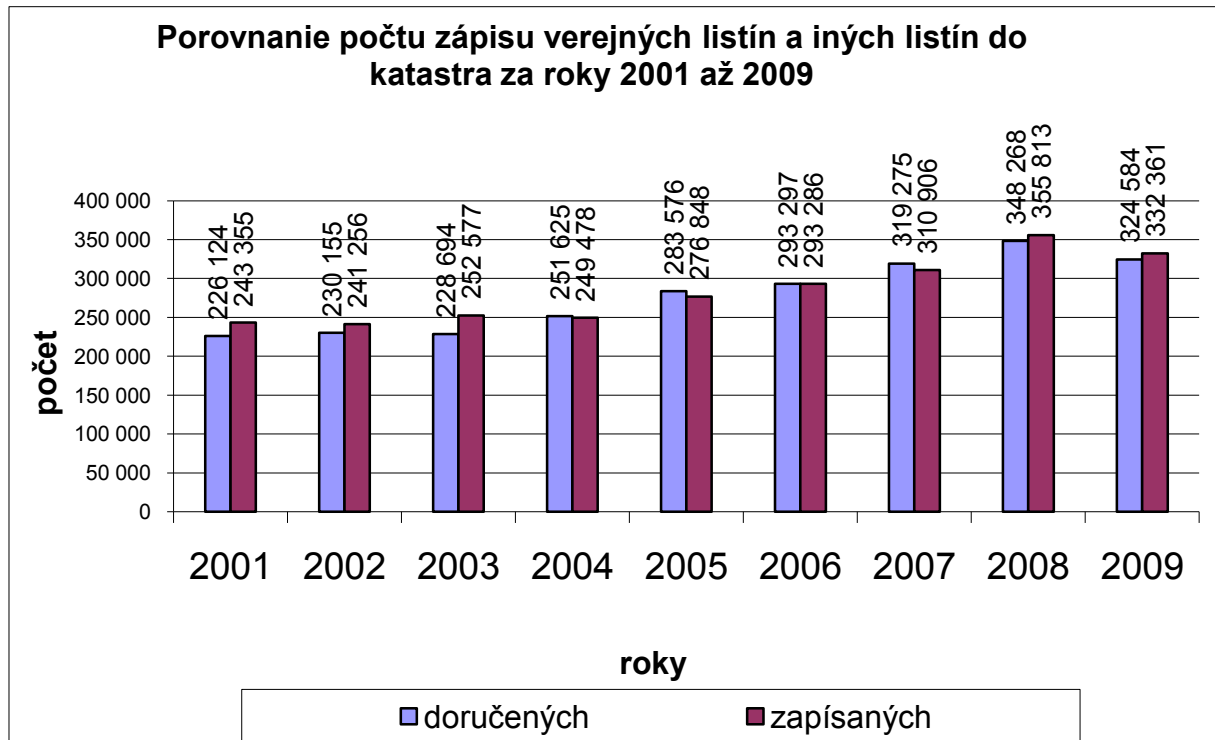
Osobitne sledované úlohy katastra nehnuteľností

Osobitne sledované úlohy katastra nehnuteľností sú úlohy, ktoré dávajú obraz o zabezpečovaní úloh vyplývajúcich zo zákona o katastri nehnuteľností a vykonávacej vyhlášky č. 79/1996 Z. z. v znení neskorších predpisov a vyhlášky č. 461/2009 Z. z. s účinnosťou od 1.decembra 2009.

V sledovanom období došlo 324 584 verejných listín a iných listín (v zátvorke je uvedené porovnanie s rovnakým obdobím predchádzajúceho roka 348 268), čo predstavuje

pokles o 23 684 listín, t. j. 6,8 %. Nezapísaných na konci sledovaného obdobia ostalo 42 079 (50 008) listín, čo je oproti rovnakému obdobiu minulého roka pokles o 7 929 listín, t. j. 15,8%. Stav v počte nezapísaných listín sa zlepšil.

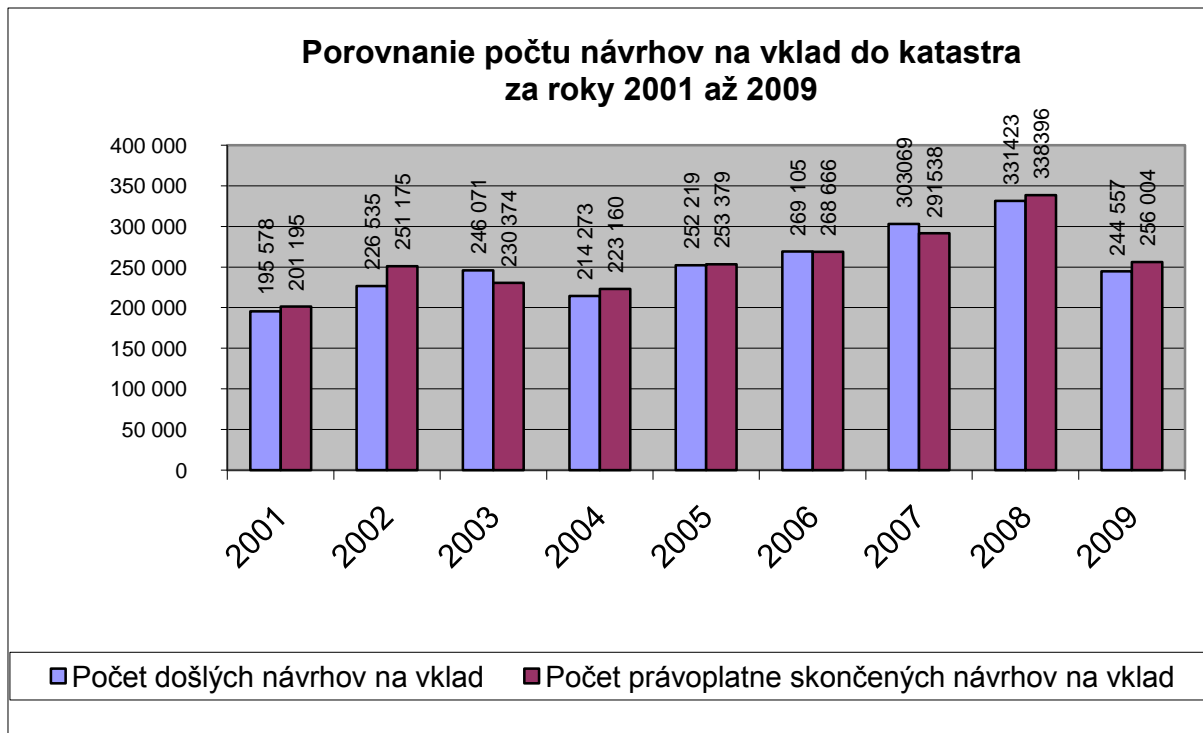
Ročný plán na zápis verejných listín a iných listín do katastra nehnuteľností bol 602 000 a skutočnosť bola 601 726 listín, čo predstavuje plnenie na 99,9%.



V roku 2009 (v zátvorke je uvedené porovnanie s rovnakým obdobím predchádzajúceho roka) bolo doručených 244 557 návrhov na vklad do KN (331 423), čo činí pokles o 86 866 návrhov, t. j. 26,2 %, počet rozhodnutí právoplatne skončených v sledovanom období bol 256 004 (338 396), čo je pokles 82 392 rozhodnutí o povolení vkladu, t. j. 24,3 %. Na konci sledovaného obdobia ostalo nevybavených 31 459 (42 846) podaní, čo činí pokles 11 387 návrhov, t. j. 26,6 %, z toho nevybavených v zákonom stanovenej lehote ostalo 183 (5657), čo predstavuje pokles až o 5 474 návrhov, t. j. 96,8 %.

Ročný plán v počte rozhodnutí o vkladovom konaní právoplatne skončených je 258237 rozhodnutí, za sledované obdobie bolo skončených 254 482 rozhodnutí, čo predstavuje plnenie plánu na 98,5 %. Jednotlivé KÚ plnili úlohu nasledovne: v Bratislave na 94,3 %, v Trnave na 96,5 %, v Trenčíne na 101,3 %, v Nitre na 98,1 %, v Žiline na 98,0 %, v Banskej Bystrici na 93,8 %, v Prešove na 96,5 % a v Košiciach na 115,8 %.

Zisťovaný bol aj dopad urýchleného konania o návrhu na vklad podľa § 32 ods. 3 katastrálneho zákona v lehote do 15 dní. Došlých návrhov na vklad bolo 244 557 (331 423) v sledovanom období v 30 dňovej lehote bolo skončených 233 108 (293 375) čo činí 95,3 % (88,5 %). V urýchlenom vkladovom konaní podľa § 32 ods. 3 katastrálneho zákona bolo skončených 19 276 (37 863) návrhov, čo činí 7,9 % (11,5 %) zo skončených vkladových konaní.



V v roku 2009 bolo na SK vybavených 20 222 (15 926) požiadaviek na opravu chýb v katastrálnom operáte podľa § 59 katastrálneho zákona (o 4 296 viac ako v rovnako sledovanom období predchádzajúceho roka), čo činí nárast o 21,2%. Z 20 222 požiadaviek 13 078 bolo vykonaných neformálnym spôsobom – bez rozhodnutia a 7 144 opráv bolo vykonaných na základe rozhodnutia o oprave chyby v KN.

Všetky SK splnili lehotu do 3 mesiacov.

V roku 2009 všetkých 72 SK vyhotovovalo identifikácie parciel pre fyzické osoby, právnické osoby a súdnych komisárov v rozpätí 1 – 3 mesiacov.

Na základe príkazu G 2/06 KÚ osobitne sledujú vyhotovovanie identifikácií pre reštitučné účely. Túto úlohu vyhodnotili všetky KÚ a jednotlivé KÚ uvádzajú nasledovné:

KÚ v Bratislave - z celkového počtu 3 139 vybavených objednávok bolo 317, t. j. 10,1% na reštitučné účely .

KÚ v Trnave - z celkového počtu všetkých objednávok 3 993 bolo pre reštitučné účely 119, t. j. 3,0%.

KÚ v Trenčíne - z celkového počtu prijatých 6 308 objednávok bolo 155, t. j. 2,5% pre reštitučné účely.

KÚ v Nitre – z celkového počtu 5 019 objednávok bolo 161, t. j. 3,2% pre reštitučné účely.

KÚ v Žiline - z 3 969 objednávok pre reštitučné účely bolo vybavených 372 objednávok t.j. 9,4% .

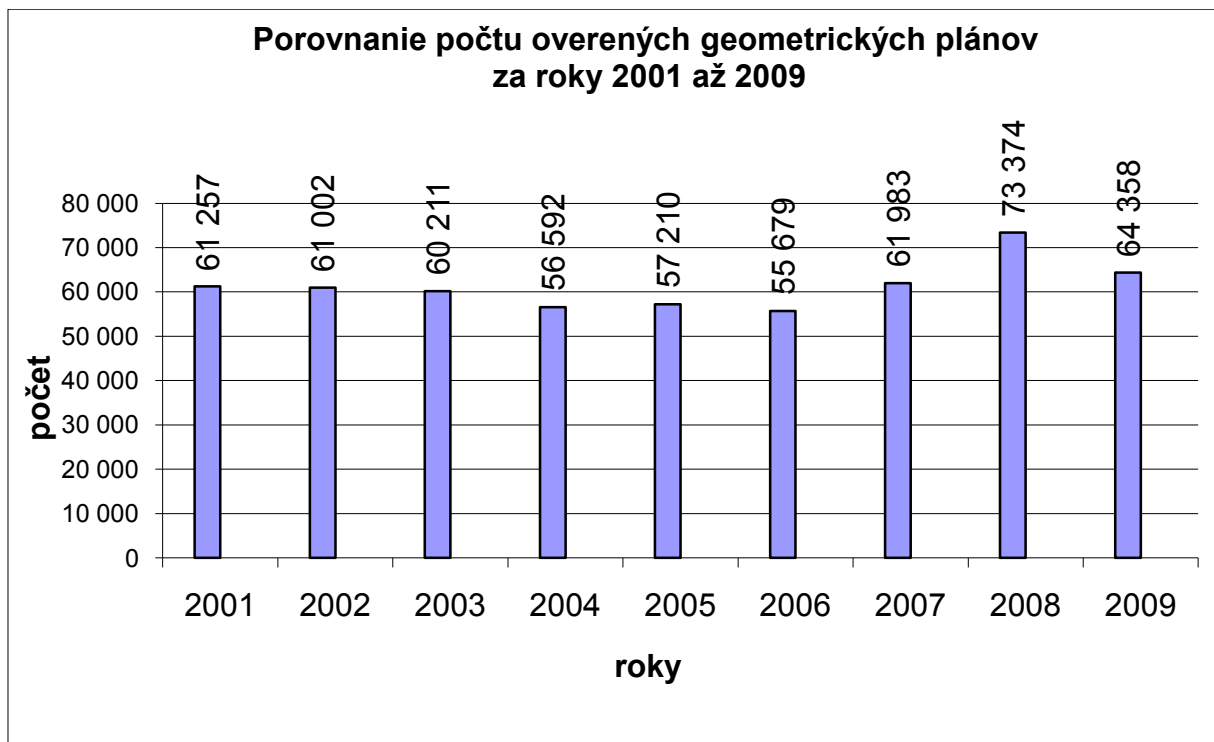
KÚ v Banskej Bystrici – zo 1 324 všetkých objednávok identifikácií pre reštitučné účely bolo 128, t. j. 9,7%.

KÚ v Prešove - na vykonanie identifikácie bolo 7 588 objednávok z toho 284 na reštitučné účely, t. j. 3,7%.

KÚ v Košiciach - z celkového počtu 1 258 identifikácií parciel bolo 427 reštitučných požiadaviek, čo predstavuje 33,9% z celkového počtu vybavených žiadostí.

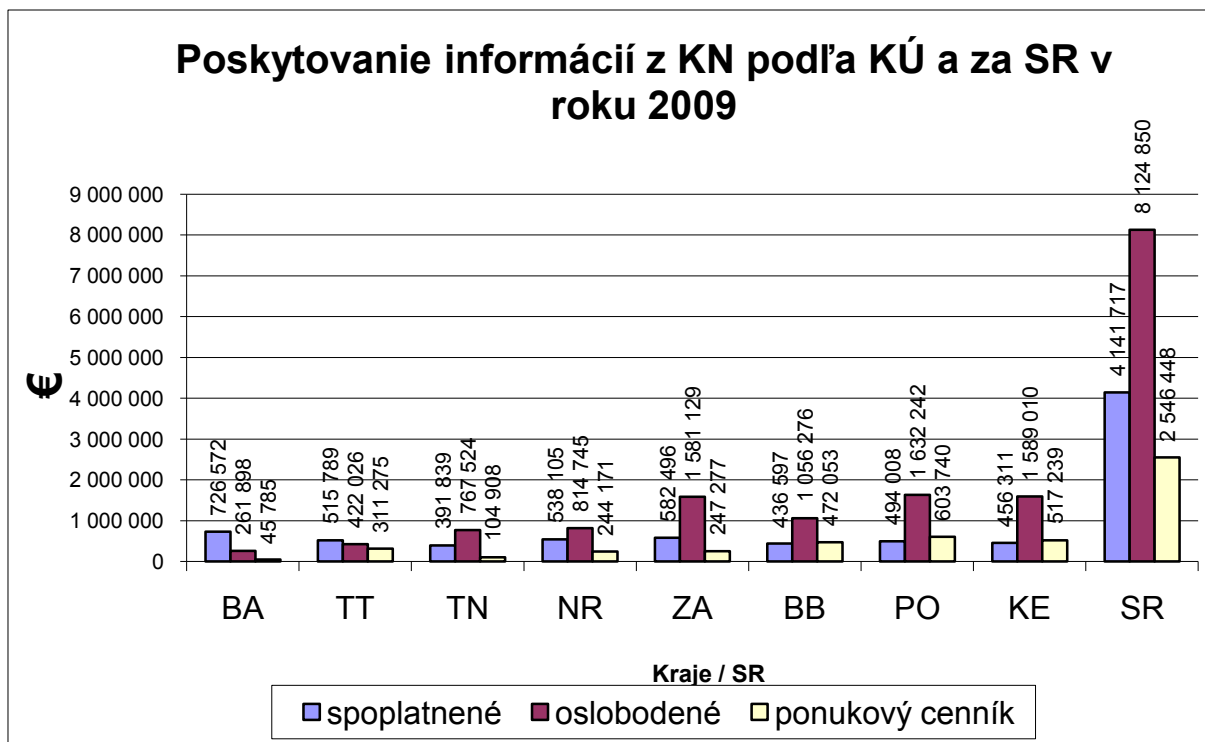
V roku 2009 bolo úradne overených 64 358 geometrických plánov. V predchádzajúcom roku bolo overených 73 374 geometrických plánov, čo predstavuje pokles o 9 016 GP t. j. 12,3%. Zo 64 358 GP, bolo po lehote overených 65 GP, čo

predstavuje 0,1% z celkového počtu overených GP. Lehota v zabezpečovaní úradného overovania geometrických plánov a iných výsledkov vybraných geodetických a kartografických činností bola v 2. až 4. štvrtroku 2009 dodržaná všetkými 72 SK.



Z hodnotenia poskytovania informácií z katastra nehnuteľností vyplýva nasledovné:

- Spoplatnených podľa zákona o správnych poplatkoch bolo 421 935 informácií (v rovnako sledovanom období minulého roka 631 880), čo je pokles o 33,2%, v hodnotovom vyjadrení 4 141 717 € (5 864 801 €).
- Od správneho poplatku oslobodených podľa zákona o správnych poplatkoch bolo podaných 218 517 informácií (221 202), čo je pokles o 1,2% informácií, v hodnotovom vyjadrení 8 124 850 € (8 404 866 €). Z toho pre súdnych komisárov pre účely dedičského konania 67 393 informácií (71 735), čo v hodnotovom vyjadrení predstavuje 4 129 479 € (8 404 866 €).
- Spoplatnených informácií podľa odporúčaného cenníka ÚGKK SR v zmysle zákona o cenách bolo poskytnutých 15 888 (40 550) informácií, čo je pokles o 60,8%, v hodnotovom vyjadrení 2 546 488 € (1 814 546 €).
- Hromadne poskytnutých údajov bolo 3 824 (5 731), čo je pokles o 33,3%, v hodnotovom vyjadrení 2 358 087 €.



Obnova katastrálneho operátu (OKO)

GKÚ dokončil rozpracovanú lokalitu Trenčín –sever, t.j. vykonával činnosti v rámci II. etapy obnovy katastrálneho operátu novým mapovaním (ďalej len „OKO NM“) „Tvorba nového súboru popisných a geodetických informácií“ a III. etapy „Konanie o námietkach“.

Správa centrálnej databázy KN

Aktuálne údaje z katastra nehnuteľností (ďalej len „KN“) pre interných aj externých klientov v sledovanom období boli poskytované týždenne. Vytvorená databáza slúži na interné poskytovanie údajov prostredníctvom SW KATRENA 99 a pre externých klientov cez SW KATKA 99.

Súbor geodetických informácií (ďalej len „SGI“) KN sa prenáša z pracovísk SK do centra automatizovane raz týždenne s využitím WAN siete a následne sa aktualizuje adresár so SGI KN vo výmennom formáte VGI. V týždenných intervaloch sa v rámci roka aktualizujú aj geodetické informácie na katastrálnom portáli.

V roku 2009 administrátori Katastrálneho portálu (ďalej len „KaPor“) reagovali na 3 417 e-mailov a poskytovali údaje užívateľom, ktorí prišli osobne. Užívateľom sa zaslalo 155 zúčtovacích faktúr v celkovej čiastke 206,9 tis. €, ktorými poukázali nevyčerpané finančné prostriedky z plateného KaPor. Cez KaPor je 1 501 užívateľom na základe úplnej registrácie a uzatvorenia zmluvy umožnené rozšírené prehľadávanie cez celé územie SR a rodné číslo. Od 1.9.2009 bolo na KaPor zavedené „Podanie oznámenia o zamýšľanom návrhu na vklad“ elektronickou formou.

Geodetické základy

Údržba a obnova geodetických základov

Úlohy v časti geodetické základy boli rozdelené podľa projektov vecných úloh a postavené na základe koncepčných zámerov rezortu na splnenie verejnoprospešných činností. Nadväzovali na dlhodobé úlohy, ktorých hlavným cieľom je garantovať a poskytovať referenčné údaje v záväzných geodetických systémoch, najmä pre vybrané geodetické činnosti a to prostredníctvom aktívnych a pasívnych geodetických základov s využitím informačného systému geodetických základov. Využitie prostriedkov bolo nasmerované tak, aby sa plne zabezpečila činnosť a obnova aktívnych geodetických základov – prevádzka Slovenskej priestorovej observačnej služby (ďalej len „SKPOS“). V rámci prevádzky zabezpečoval GKÚ v roku 2009 permanentnú činnosť zberu, príjmu a spracovania signálu z 23 staníc. Cez internetové rozhranie sú potom výsledky spracovania nepretržite poskytované vyše 400 registrovaným používateľom (cca 500 prístupov). V rámci informovanosti spoločnosti je multifunkčnosť SKPOS prezentovaná na rôznych seminároch pre odbornú verejnosť a orgány štátnej správy. Pre ďalšie skvalitnenie SKPOS bola nadviazaná spolupráca s okolitými štátmi. Zabezpečené je aj medzinárodné prepojenie referenčného bodu SKPOS (Gánovce – GANP) na európsku permanentnú sieť (EPN) a svetovú permanentnú sieť (IGS).

Geodetické práce na štátnych hraniciach

V rámci úlohy zabezpečil GKÚ dokončenie rozpracovaných prác vyplývajúcich zo zmluvy s Ministerstvom vnútra SR na štátnych hraniciach s Maďarskom. Takisto dokončil spracovanie Slovensko-Českej štátnej hranice podľa projektu určenia štátnej hranice v ETRS89.

Základná báza údajov pre geografický informačný systém

GKÚ ukončil zber 3D údajov v rámci polohopisu v lokalitách Vysoké Tatry, Čadca, Košice- mesto, Slovenská Ľupča a Partizánske v rozsahu 1 194 km². V rámci úlohy ukončil fotogrametrický zber údajov pre tvorbu digitálneho modelu reliéfu z lokalít Vysoké Tatry II a III v rozsahu 350 km² dokončených a 175 km² rozpracovaných.

GKÚ preklopil do databázy, spracoval a vykonal kontrolu fotogrametricky vyhodnotených údajov do ZB GIS v rozsahu 1 120 km² dokončených (Vysoké Tatry II, III), rozpracované boli lokality o rozlohe 1 571 km². Miestne prešetrovanie prebehlo v rozsahu 420 km² dokončených a 1 571 km² rozpracovaných.

V súvislosti s narastajúcim počtom spracovaných lokalít i lokalít dodaných od Topografického ústavu Banská Bystrica (TOPÚ BB) bola vykonávaná správa databáz, údržba údajov v centrálnych databázach a na centrálnych serveroch. V rámci výmeny dávok medzi GKÚ a TOPÚ BB bolo odovzdaných 1574 km², ďalších 420 km² bolo dodaných na akceptačný test a prebehla kontrola kvality dát na regiónoch Veľký Meder a Dunajská Streda.

Tvorba a obnova štátnych mapových diel a Edičný plán ÚGKK SR

Štátna mapové diela veľkých, stredných a malých mierok

GKÚ v sledovanom období v súlade s plánom pokračoval vo vydávaní máp veľkých mierok 1:75 000 z lokality Trenčín v rámci OKO NM a 1:50 000 ML vydaných v rámci OKO

vyhotovením duplikátu. V rámci súboru základných štátnych mapových diel stredných mierok (ďalej len „ZM“) boli obnovené 4 tituly Mapa krajov SR v mierke 1:200 000.

V rámci prípravy údajov využiteľných pre územnú prípravu sčítania obyvateľov domov a bytov GKÚ spracoval 134 rastrových podkladov ZM 1:50 000 bez z administratívnych hraníc, názvov a kódov územno-technických jednotiek.

Štandardizácia geografického názvoslovia

Úlohy v tejto oblasti boli vykonávané podľa Plánu činnosti Názvoslovnej komisie úradu a sekretariátu NK úradu na rok 2009 schváleného úradom 24.5.2009 pod č. PP-2649/2009.

Sekretariát NK úradu systematicky pripravoval návrhy názvov z databázy a zabezpečoval ich prerokovanie. Priebežne boli poskytované informácie o štandardizovaných geografických názvoch verejnosti verbálne i písomne. Redakčne bolo pripravené periodikum Názvoslovné informácie č. 44 a č. 45 a bol aktualizovaný text 3. vydania „Toponymického návodu“ a upravený text „Zásady používania slovenských GN v cudzojazyčných textoch“.

Edičný plán úradu

Plnenie Edičného plánu ÚGKK SR za rok 2009					
Číslo	Názov mapového titulu Druh publikácie	V y d.	poč.map.listov		
			plán	skut.	%
J 58.11.16					
11.11	Základná mapa SR 1:1 000	1.v.	17	17	100,0
11.21	Katastrálna mapa 1:1 000	o.v.	54	54	100,0
11.23	Katastrálna mapa 1:2 000	o.v.	39	39	100,0
11.24	Katastrálna mapa 1:2 880	o.v.	61	61	100,0
11.26	Katastrálna mapa inej mierky	o.v.	4	4	100,0
14.23	Mapa krajov SR 1:200 000	p.v.	4	4	100,0
J 58.11.14					
11.1	Technické predpisy		1	0	0,0
11.2	Názvoslovné publikácie		3	3	100,0
J 58.11.16		Spolu	179	179	100,0
J 58.11.14		Spolu	4	3	75,0

GKÚ vytlačil v zmysle Edičného plánu na rok 2009 všetkých 175 katastrálnych máp veľkých mierok a 4 tituly Mapy krajov strednej mierky.

Súčasne bol priebežne doplňovaný stav zásob v mapovej službe Bratislava tých mapových titulov, ktoré sa vypredali. Takto boli v hodnotenom období rozmnožené plotrovaním mapy stredných mierok v celkovom počte 1 983 výtlačkov z 333 ML.

V rámci tejto úlohy v priebehu sledovaného obdobia bola zabezpečovaná aj tlač a rozširovanie troch Spravodajcov ÚGKK SR a troch Názvoslovných informácií č. 43, 44 a 45. Tlač technického predpisu neboli úradom zadané do tlače.

Správa štátnej dokumentácie a ÚAGK

Poskytovanie analógových a digitálnych údajov štátnych mapových diel

GKÚ zabezpečil základnú dokumentačnú činnosť v oblasti geodetických základov, štátneho dokumentačného diela veľkých, stredných a malých mierok, v rámci ktorej digitalizoval transformačné kľúče valcovej, stereografickej a bezprojekčnej projekcie a archivoval údaje do ÚAGK.

Činnosť ÚAGK

ÚAGK počas roka 2009 zaevidoval a do fondov archívu zaradil 2 407 exemplárov povinných a pracovných výtlačkov vydaných kartografických diel. Ďalej poskytol informácie a sprístupnil archívne stránky a bádateľom 1 226 prípadov a vybavil osobné i písomné požiadavky občanov a organizácií v rozsahu 172 podaní. Vyhľadávali sa a znovu zaradzovali archívne materiály, určené na rozmnožovanie pre oprávnených žiadateľov, ako aj mapy na skenovanie - 4 572 exemplárov. V tomto roku navštívili archív tuzemské a aj zahraničné exkurzie. Do nového veľkokapacitného trezoru bolo presťahovaných a následne uložených cca 22 000 ML.

Príjmy rozpočtových organizácií z geodetických, kartografických a katastrálnych činností

Hodnotové vyjadrenie výkonov katastrálnych úradov

V zmysle „Plánov vecných úloh“ vyprodukovali k 31.12.2009 katastrálne úrady výkony v hodnotovom vyjadrení vo výške:

KÚ v Bratislave – ročný plán 5 621 300 €, skutočnosť 5 641 133 € - plnenie 100,4%,
KÚ v Trnave – ročný plán 3 268 279 €, skutočnosť 3 597 570 € - plnenie 110,1%,
KÚ v Trenčíne – ročný plán 3 520 000 €, skutočnosť 3 510 675 € - plnenie 99,7%,
KÚ v Nitre – ročný plán 3 906 900 €, skutočnosť 4 200 125 € - plnenie 107,5%,
KÚ v Žiline – ročný plán 5 552 990 €, skutočnosť 5 561 039 € - plnenie 100,1%,
KÚ v Banskej Bystrici – ročný plán 4 259 820 €, skutočnosť 4 207 474 € - plnenie 98,8%,
KÚ v Prešove – ročný plán 4 853 400 €, skutočnosť 3 779 654 € - plnenie 105,1%,
KÚ v Košiciach – ročný plán 5 082 000 €, skutočnosť 4 852 550 € - plnenie 95,5%.
Spolu všetky katastrálne úrady - ročný plán 36 064 689 €, skutočnosť 36 672 495 € – plnenie 101,7%.

Príjmy z činností Geodetického a kartografického ústavu Bratislava

K 31.12.2009 splnil GKÚ ročný plán príjmov z činností na 102,75% (plán 323 973 €, plnenie 332 890 €), bezplatný odber bol vo výške 65 217 965 €.

GZ - 52% z celkových príjmov (plán 162 000 €, plnenie 173 856 €), bezplatný odber bol vo výške 1127 €.

KN (SPI a SGI) – 31% z celkových príjmov (plán 88 800 €, plnenie 101 505 €), bezplatný odber bol vo výške 38 490 704 € zo SPI, 26 013 944 € zo SGI – spolu 64 504 648 €.

ŠMD – 9 % z celkových príjmov (plán 40 000 €, plnenie 31 035 €), bezplatne 450 088 €.

Skenovanie – 4 % z celkových príjmov (plán 18 000 €, plnenie 12 994 €), bezplatne 253 299 €.

Kópie máp – 2% z celkových príjmov (plán 7 400 €, plnenie 6324 €), bezplatne 4 951 €.

Mapové služby predali mapy, technické predpisy, publikácie a Spravodajcu ÚGKK SR v celkovej hodnote 7 176 €, keď ročný plán bol 1 694 €, čo predstavuje 2 % z celkových príjmov.

Bezplatný odber bol vo výške 3 823 €.

Vedecko-technický rozvoj

V súlade s úlohami vyplývajúcimi z materiálov: „Konceptia rozvoja katastra nehnuteľností do roku 2010, Bratislava, 18. september 2007, číslo P-6574/07 a Konceptia informatizácie rezortu geodézie, kartografie a katastra do roku 2010, Bratislava, 6.február 2007, číslo P-348/07 ako aj Národná koncepcia informatizácie verejnej správy schválenou vládou 21. 05. 2008“ sa riešenie úloh technického rozvoja v rezorte sústredilo na ďalšiu modernizáciu IS rezortu s cieľom zvýšenia kvality katastrálnych informácií a s cieľom zvýšenia kvality a rýchlosti poskytovaných služieb.

V rámci technického rozvoja IS rezortu boli v roku 2009 riešené nasledovné aktivity:

- Dodatkom č. 17 zo dňa 21. 8. 2009 k Zmluve o pripojení č. 35703154 z 23.12.2003, bol rozšírený rozsah klapiek rezortu o štvorčíslicie 9XXX a zároveň boli upravené parametre pripojení niektorých lokalít. Cena za rozšírenie služieb VPS v zmysle 17. dodatku bola 17 124,10 € s DPH a navýšenie pravidelného štvrťročného poplatku za prevádzku VPS predstavuje 6 033,30 € s DPH. Dodatkom č. 18 zo dňa 30.10.2009 Zmluve o pripojení č. 35703154 z 23.12.2003 bolo zabezpečené pripojenie lokality Liptovský Mikuláš, budova Centrálného elektronického registratúrneho strediska, ktoré vzniklo v rámci projektu OPIS – Elektronizácia služieb katastra nehnuteľností a v rámci ktorého bude umiestnené aj dátové centrum rezortu. Jednorázová úhrada za rozšírenie služby VPS v zmysle dodatku č. 19 predstavovala 2 143 681,01 € s DPH a navýšenie pravidelného štvrťročného poplatku za prevádzku VPS o 85 251,60 € s DPH. Týmto dodatkom bola zároveň povýšená prenosová kapacita pripojenia VPS UGKK na 100 Mbit/s, vrátane výmeny centrálnych riadiacich prvkov siete a zabezpečená aktualizácia konfigurácií všetkých komunikačných zariadení v celej VPS rezortu v celkovej cene 31 535 € s DPH. V rámci 19. dodatku bola vyriešená aj služba serverhostingu nad službou dátového pripojenia lokalít VPS UGKK vrátane koncových a telekomunikačných zariadení a pridružených prostriedkov v cene 2 368 100 € s DPH.
- Vzhľadom na časovú a morálnu zastaranosť používanej výpočtovej techniky a v súlade s cieľom „vybavenia pracovísk na všetkých stupňoch riadenia od centrálnych až po regionálne dostatočne výkonnou výpočtovou technikou“ v zmysle materiálu „Konceptia informatizácie rezortu geodézie, kartografie a katastra do roku 2010, časť 4 Dobudovanie infraštruktúry – HW“, pokračovala v rezorte aj v roku 2009 jej modernizácia. Na základe rámcovej zmluvy zo dňa 2.11.2007 s firmou PosAm bol realizovaný v roku 2009 nákup výpočtovej techniky v celkovom objeme 707 025,41 € s DPH. Týmto nákupom rezort geodézie, kartografie a katastra v časovom období troch rokov vymenil viac ako polovicu pracovných staníc v rezorte a významne prispel k zjednoteniu koncových tlačových zariadení pracujúcich na báze centrálnych tlačiarň. Táto obnova prispela k zrýchleniu pracovných procesov na koncových pracoviskách a tým k väčšej spokojnosti občanov.
- V súlade s Národnou koncepciou informatizácie verejnej správy rezort pokračoval v roku 2009 v ďalšom rozvoji funkcionality katastrálneho portálu, ktorý zabezpečuje publikovanie údajov katastra nehnuteľnosti na internete. Na základe analýz bola prostredníctvom objednávky č. 146/ 2008 zo dňa 1.12.2008 rozšírená funkcionality katastrálneho portálu o elektronické oznámenie o návrhu na vklad. Celková suma

objednávky bola 6.186.298,30 Sk s DPH /205 347,48 €/ a bola splatná v štyroch splátkach, tak ako boli ukončené a akceptované jednotlivé etapy. Služba bola občanom sprístupnená od 2.9.2009 súčasne s platnosťou novely katastrálneho zákona.

- Pre zaistenie riešenia úloh, ktoré vychádzajú z potreby tvorby podkladov pre plnenie úloh ÚGKK SR ako ústredného orgánu štátnej správy na úseku geodézie, kartografie a katastra bol medzi ÚGKK SR a VUGK uzatvorený kontrakt na rok 2009 v celkovej sume 375 423,22 € /zmluva 58/OIT/2008/. V rámci tohto kontraktu VUGK zabezpečoval pre ÚGKK hlavne tieto úlohy:
 - Činnosť koordinačného pracoviska AISGKK a činnosti spojené s prevádzkou rezortného intranetu.
 - Zabezpečenie úloh medzinárodnej spolupráce a INSPIRE.
 - Optimalizácia WKN vrátane ROEP a PPÚ, zabezpečenie spracovania sumarizácie údajov KN k 1.1.2009 a prípravné práce k 1.1.2010.
 - Spolupráca na budovaní a prevádzke technickej infraštruktúry rezortu ÚGKK, ako aj prenosy údajov ISKN z pracovísk SK do Centra
 - Práce súvisiace s projektmi OPIS.
 - Podpora pilotných pracovísk pri testovacej prevádzke SW VUK.
 - Podporné činnosti pre ZBGIS, ISKN a ISGZ
- Pre zaistenie technickej, asistenčnej a informačnej podpory v rámci produktov firmy Microsoft, ktoré v rezorte tvoria základné programové vybavenie bola v roku 2009 predĺžená platnosť zmluvy 31/OIT/2007 na ďalší rok v cene 65.469,67 € s DPH. Táto podpora je nutná z pohľadu rýchleho riešenia problémov a tým zaistenia bezchybného fungovania informačného systému rezortu.
- Vzhľadom na súčasný stav ohrozenia dát v rámci pripojení do siete internet prostredníctvom prieniku rôznych infiltrácií, pristúpil úrad v roku 2007 k zakúpeniu hromadnej licencie na produkt firmy Esset NOD32 antivírus. Zmluva bola podpísaná 17.9.2007 s platnosťou na 2 roky. V roku 2009 sa úrad rozhodol zmluvu s firmou Esset, spl. s.r.o. predĺžiť a zároveň modifikoval portfólio zazmluvnených produktov. Kým v roku 2007 bol predmetom zmluvy NOD 32, v roku 2009 sa zmluva rozšírila aj na produkty ESET Smart Security. Celková cena multilicencií pre rezort geodézie, kartografie a katastra na dva roky je 37 525,46 € s DPH.
- Na základe zákona č. 264/2008 Z. z. o kolkových známkach, pristúpil Úrad geodézie, kartografie a katastra v roku 2009 k zakúpeniu 60 ks automatickým vydávačov kolkových známok, pre potreby zabezpečenia výberu správnych poplatkov priamo na správach katastra. Celková cena investície bola 1 850 000,- € s DPH.

Celkové zhodnotenie plnenia vecných úloh rezortu

Plnenie úloh vyplývajúcich z hodnotového vyjadrenia vecných úloh katastrálnych úradov za rok 2009 je na 101,7% s použitím 99,0% PH. Uvádzame plnenie týchto dominantných úloh:

- Rozhodovanie o návrhu na vklad je plnené na 98,5% s použitím 100,0% PH.
- Zápis listín do KN je plnený na 100,0% s použitím 96,6% PH.
- Konanie o obnove evidencie niektorých pozemkov a právnych vzťahov k nim počet k. ú. je plnený na 104,1% s použitím 98,5% PH.
- Preberanie a zápis registrov a PPÚ do KN je plnené na 112,7% s použitím 93,3% PH.
- Oprava chýb v katastrálnom operáte je naplnená na 111,2% s použitím 100,0% PH.

- Úradné overovanie výsledkov vybraných geodetických a kartografických činností bolo naplnené na 102,0% s použitím 124,7% PH.
- Tvorba VKM bola naplnená na 115,3% počtu k .ú. s použitím 96,4% PH.
- Aktualizácia VKM bola naplnená na 101,2% s použitím 93,1% PH.
- Poskytovanie informácií z katastra nehnuteľností v celkovom hodnotovom vyjadrení bolo plnené na 100,1% s použitím 95,5% PH.

K hodnoteniu plnenia úloh KÚ v roku 2009 treba uviesť, že bol zaznamenaný pokles návrhov na vklad, zápis verejných a iných listín a požiadaviek na úradné overenie GP.

GKÚ v roku 2009 plnil úlohy v zmysle Kontraktu o realizácii geodetických a kartografických služieb a plnení edičného plánu ÚGKK SR na rok 2009 a v zmysle jeho dvoch dodatkov. Vzhľadom na pridelené finančné prostriedky a následne aj na ich zníženie, musel niektoré úlohy vykonávať v obmedzenom režime, resp. terénne práce predčasne ukončiť v zmysle dodatku č.2. Ďalšie práce vykonal na základe individuálnych zmlúv s odberateľmi a objednávok SK. Mimorezortné objednávky akceptoval a realizoval ich ako doplnkové, podľa kapacitných možností.

VÚGK v Bratislave:

Plnil úlohy v zmysle Kontraktu o poskytovaní prác a služieb na rok 2009, dodržal rozpočet a splnil všetky úlohy, vyplývajúce z Kontraktu.

A.1.6 PREHLAD 20 ELEKTRONICKOU FORMOU NAJČASTEJŠIE ŽIADANÝCH INFORMÁCIÍ PODĽA ZÁKONA O SLOBODNOM PRÍSTUPE K INFORMÁCIÁM VRÁTANE ODPOVEDÍ NA NE

Poskytovanie informácií podľa zákona č. 211/2000 Z. z. o slobodnom prístupe k informáciám a o zmene a doplnení niektorých zákonov (zákon o slobode informácií) v znení neskorších predpisov

Slobodný prístup k informáciám je v podmienkach ÚGKK SR v súlade so zákonom č. 211/2000 Z. z. o slobodnom prístupe k informáciám a o zmene a doplnení niektorých zákonov (zákon o slobode informácií) v znení neskorších predpisov upravený metodickým pokynom č. P-7665/2007 zo dňa 17. 12. 2007, ktorým sa upravujú vzťahy pri poskytovaní informácií zástupcom masovokomunikačných prostriedkov. Náklady za sprístupnenie informácií sú v súlade s § 21 zákona č. 211/2000 Z. z. o slobodnom prístupe k informáciám a o zmene a doplnení niektorých zákonov (zákon o slobode informácií) v znení neskorších predpisov upravené vyhláškou Ministerstva financií Slovenskej republiky č.481/2000 Z. z. o podrobnostiach úhrady nákladov za sprístupnenie informácií.

Zákon č. 211/2000 Z. z. aj sadzobník poplatkov je zverejnený na webovej stránke úradu pod heslom *Slobodný prístup k informáciám*.

V roku 2009 sa ÚGKK SR usiloval naplniť hlavné ciele, ktoré smerovali k odbyrokratizovaniu kontaktu s občanmi. Tí najčastejšie využívali komunikáciu prostredníctvom e-mailov ako najoperatívnejšieho postupu na získanie informácií a rýchlu spätnú väzbu). ÚGKK SR v roku 2009 informoval verejnosť o činnosti úradu a jeho podriadených organizácií a oboznamoval s hlavnými úlohami rezortu vyplývajúcimi z Operačného programu Informatizácia spoločnosti - OPIS, ktorý je jedným z 11-ich operačných programov Národného strategického referenčného rámca SR pre druhé programové obdobie 2007-2013. Cieľom bolo informovať občanov aj o aktuálnych legislatívnych zmenách, na ne nadväzujúcom rozširovaní elektronických služieb katastra nehnuteľností, ale aj o povinnostiach a právach občanov v súvislosti s vlastníctvom nehnuteľností.

ÚGKK SR v roku 2009 informoval občanov aj zástupcov médií prostredníctvom listovej a elektronickej pošty, telefonicky, publikovaním v printových a elektronických médiách a organizovaním tlačových besied. Na mailovú adresu úradu prichádzajú denne otázky, ktorých záber je nesmierne široký – reakcie na ne majú za cieľ nielen poradiť, informovať, ale aj prehliť povedomie občanov o poslaní úradu a posilniť ich právne vedomie.

1. Pôsobnosť, štatút, organizačný poriadok a organizačná schéma Úradu geodézie, kartografie a katastra SR

Štatút, organizačná štruktúra a organizačný poriadok úradu sú zverejnené na webovej stránke ÚGKK SR: (<http://www.geodesy.gov.sk/zakladneinformacie>)

2. Organizácie v zriaďovateľskej pôsobnosti Úradu geodézie, kartografie a katastra SR

Informácia je zverejnená na webovej stránke ÚGKK SR:

(<http://www.geodesy.gov.sk/zakladneinformacie>)

3. Rozpočet Úradu geodézie, kartografie a katastra Slovenskej republiky, čerpanie

Informácie o rozpočte ÚGKK SR obsahujú výročné správy Úradu geodézie, kartografie a katastra SR zverejnené na hlavnom portáli rezortu [www.geodesy.gov.sk/kontrakty a výročné správy/výročné správy 2008](http://www.geodesy.gov.sk/kontrakty_a_vyrocnne_spravy/vyrocnne_spravy_2008)

4. Verejné obstarávanie

Jedna z najčastejších otázok. Postup ÚGKK SR pri centrálnom verejnom obstarávaní zákaziek na dodanie tovaru, služieb a prác v rezorte upravuje zákon č. 25/2006 Z. z. o verejnom obstarávaní a o zmene a doplnení niektorých zákonov. Pri výberových konaniach ÚGKK SR postupoval štandardne a v súlade so zákonom. Otázky sa týkali najmä verejných obstarávaní na elektronizáciu katastra nehnuteľností (ESKN) a ESKN – základnej bázy pre geografické systémy.

Údaje o projektoch sú uvedené na webstránke úradu:

www.geodesy.gov.sk/index.php?www=sp_detail&id=15&navigation_id=15

5. Elektronizácia verejnej správy

V uplynulom roku najvýraznejšie rezonovala téma elektronického katastra a po prijatí zákona č. 304/2009 Z. Z., ktorým sa dopĺňa Notársky poriadok, téma elektronických oznámení o zamýšľanom vklade do katastra nehnuteľností a súvisiacej legislatívy. V tejto oblasti je ÚGKK SR jedným z najprogresívnejších úradov štátnej správy. O elektronické oznámenia o zamýšľanom vklade, elektronické podania a vyhľadávanie informácií na katastrálnom portáli je vo verejnosti záujem, čo dokumentuje veľká frekvencovanosť otázok a žiadostí o výklad či spresnenie informovanosti o práci s elektronickým katastrom.

6. Legislatíva

V súvislosti s novelizáciami zákona č.162/1995 Z. z. o katastri nehnuteľností a o zápise vlastníckych a iných práv k nehnuteľnostiam (katastrálny zákon) sa skoncentroval záujem novinárov i občanov na otázky o zmenách, ktoré novely priniesli do fungovania katastra a vzťahu občan a katastrálne úrady. Poskytli sme desiatky výstupov do slovenských periodík, v ktorých sme vysvetľovali zmeny, upozorňovali na možné úskalía v komunikácii občan-kataster a využili sme možnosť na právnu osvetu.

7. Nakladanie s verejnými prostriedkami

Časť otázok novinárov aj súkromných osôb smerovala k téme nakladania s verejnými prostriedkami v rezorte najmä k:

- mzdy a systém odmeňovania v rezorte
- problematike odmeňovania
- prenájmov
- vynakladania prostriedkov na vzdelávanie zamestnancov
- počtu úradníkov

Odpovede na uvedené otázky sa poskytovali mailom v zákonom stanovených lehotách.

8. Ďalšie časté otázky

V roku 2009 občania v zmysle zákona č. 211/2000 Z. z. o poskytovaní informácií, v znení neskorších predpisov, ale aj v inej elektronickej pošte najčastejšie žiadali informácie o tejto problematike:

- používanie elektronického katastra (vyhľadávanie, elektronické podania oznámenia o zamýšľanom návrhu na vklad a elektronické podanie návrhu na vklad do katastra)
- informácie i zmenách súvisiacich s novelami katastrálneho zákona
- poplatky za služby katastra
- povinné prílohy k podaniam
- používanie zaručeného elektronického podpisu

9. Otázky o projektoch EU

10. Organizácia úradu:

- sprístupňovanie predpisov, zákonov, vyhlášok, odborných usmernení
- informatizácia úradu
- personálna politika
- vzdelávanie zamestnancov úradu
- softvérové vybavenie pracovísk

Významnou zložkou čo do počtu porovnateľnou s počtom žiadostí novinárov o informácie adresovaných ÚGKK SR boli e-maily občanov. Časť z nich sa neprávne odvolávala na zákon č. 211/2000 Z. z. – približne 24% z celkového počtu žiadateľov-fyzických osôb. Takéto žiadosti sa vybavili v zákonnej lehote rozhodnutím zasielaným poštou do vlastných rúk žiadateľa. Medzi najčastejšie zamietnuté žiadosti patrili požiadavky o poskytnutie právnych rád, alebo informácií z katastra nehnuteľností, ktorých sprístupnenie bolo obmedzené podľa § 11, ods. b zákona č. 211/2000 Z. z. Súčasťou rozhodnutí bolo vždy odporúčanie správneho postupu, resp. adresáta, na ktorého sa treba v tej ktorej veci obrátiť, alebo navigácia na verejne prístupný zdroj požadovanej informácie a zákonom predpísané poučenie.

Tlačový tajomník v roku 2009 najmä:

- denne sledoval mediálny obraz úradu v printových a elektronických médiách
- pripravoval mediálne výstupy a tlačové správy
- písomne reagoval na pridelenú korešpondenciu, otázky a podnety
- organizoval tlačové besedy na úrade
- pripravoval oficiálne listy, podklady na niektoré vystúpenia predstaviteľov úradu
- participoval na príprave spustenia nového vizuálu webstránky úradu
- poskytoval poradenstvo katastrálnym úradom a správam katastra pri styku s médiami

A.1.7 SPOLUPRÁCA S ÚSTREDNÝMI ORGÁNMI ŠTÁTNEJ SPRÁVY, INÝMI ORGANIZÁCIAMI A VEREJNOSŤOU

ÚGKK SR v záujme plnenia svojich zákonných úloh (a úloh orgánov miestnej štátnej správy na úseku katastra nehnuteľností a úloh rozpočtovej rezortnej organizácie a príspevkovej rezortnej organizácie) spolupracuje najmä s Ministerstvom spravodlivosti Slovenskej republiky, s Ministerstvom obrany Slovenskej republiky, s Ministerstvom dopravy, pôšt a telekomunikácií Slovenskej republiky, s Ministerstvom pôdohospodárstva Slovenskej republiky, s Ministerstvom životného prostredia Slovenskej republiky a s Ministerstvom vnútra Slovenskej republiky. Ďalej je realizovaná nevyhnutná spolupráca so Slovenským pozemkovým fondom, s notármi a obcami. V záujme prípravy mladých

odborníkov spolupracuje ÚGKK SR so Stavebnou fakultou Slovenskej technickej univerzity v Bratislave a s Právnickou fakultou Univerzity Komenského v Bratislave. Spolupráca s časťou tu uvedených inštitúcií je formalizovaná v podobe dohôd o spolupráci.

A.1.8 MEDZINÁRODNÁ SPOLUPRÁCA

Orientácia medzinárodnej spolupráce rezortu geodézie, kartografie a katastra je ovplyvnená predovšetkým členstvom v Európskej únii. EÚ má za cieľ v horizonte cca 10 rokov vybudovať európsku infraštruktúru pre priestorové informácie v zmysle Smernice 2007/2/ES (INSPIRE). Implementácia INSPIRE sa výrazne dotýka aj rezortu ÚGKK SR, pretože tento rezort má zákonnú povinnosť spravovať lokalizačné systémy, kataster nehnuteľností, referenčné údaje pre geografické informačné systémy, tj. všetky témy, ktoré tvoria jadro priestorových informácií pre INSPIRE. Predpokladom vytvorenia jednotnej európskej infraštruktúry je existencia jednotných systémov na lokalizáciu priestorových informácií. Tieto systémy sú budované na základe spolupráce európskych štátov v rámci subkomisie EUREF Medzinárodného spoločenstva geodézie, do ktorej sa permanentne zapája aj náš rezort. ÚGKK SR spolupracuje so všetkými susednými štátmi v oblasti prepojenia geodetických základov, dokumentácie priebehu štátnych hraníc ako aj vzájomnej informovanosti o smeroch rozvoja príslušných inštitúcií.

Európska únia pre činnosť svojich orgánov a inštitúcií potrebuje jednotné priestorové údaje pokrývajúce územie EÚ/27. ÚGKK SR je členom spoločenstva EuroGeographics, ktorý koordinuje medzi svojimi členmi tvorbu a aktualizáciu takýchto produktov. ÚGKK SR sa zúčastňuje na tvorbe týchto produktov:

- **EuroBoundaryMap** - databáza obsahujúca administratívne hranice 35 krajín Európy v mierke 1:100 000 s príslušnými NUTS kódmi,
- **EuroGlobalMap** - európska topografická databáza a bezošvá digitálna mapa v mierke 1:1 000 000,
- **EuroRegionalMap** – európska databáza a digitálna topografická mapa Európy v mierke 1:250 000,
- **EuroDEM** – európsky digitálny model terénu s krokom 100x100 metrov.

Prostredníctvom asociácie sme sa zapájali aj do tvorby európskej legislatívy. V roku 2009 asociácia aktívne presadzovala zmeny v pripravovanom Rozhodnutí EÚ o GMES, aby sa v čo najväčšej miere využívali presné geografické údaje národných mapovacích a katastrálnych inštitúcií a koordinovali sa aktivity medzi INSPIRE a GMES.



V roku 2009 ÚGKK SR pokračoval v intenzívnej bilaterálnej a multilaterálnej medzinárodnej spolupráci. Predseda ÚGKK SR prijal na svojej pôde predsedu partnerského úradu Državna geodetska uprava z Chorvátska a delegáciu z cyperského Ministerstva vnútra. Hostom boli prezentované predovšetkým lokalizačná služba SKPOS, tvorba základnej bázy údajov pre geografické informačné systémy, ústredný archív, činnosť správy katastra a elektronické poskytovanie informácií z katastra nehnuteľností.



ÚGKK SR je členom Spoločenstva predstaviteľov geodeticko-katastrálnych služieb regiónu strednej Európy, a to Česka, autonómneho regiónu Friaulsko-Julských Benátok, Chorvátska, Maďarska, Rakúska, Slovenska, Slovinska a autonómneho regiónu Trentina - Južného Tirolska. Cieľom spoločenstva regiónov a štátov, ktoré majú spoločné historické väzby na úseku katastra nehnuteľností, je podporovať rozvoj a výmenu skúseností na úseku katastra nehnuteľností. V roku 2009 bol hositeľom tohto už 26. stretnutia ÚGKK

SR a stretnutie sa uskutočnilo v máji 2009 v Košiciach na tému „Využitie služieb GNSS na meranie v katastri nehnuteľností“.

V 1. polroku 2009 v období predsedníctva Českej republiky Európskej únie Český úrad zeměměřický a katastrální v Prahe umožnil jednej zamestnankyni ÚGKK SR absolvovať jednomesačnú stáž zameranú na aktivity českého úradu súvisiace s členstvom v EÚ. Jedná sa predovšetkým o implementáciu európskych smerníc, z ktorých najdôležitejšou pre národné mapovacie a katastrálne inštitúcie je smernica INSPIRE a s ňou súvisiace ďalšie právne predpisy EÚ.

Výskumné rezortné pracovisko sa v roku 2007 zapojilo do 36 mesiacov trvajúceho projektu financovaného z programu eContentplus GIS4EU, ktorého cieľom je vytvoriť interoperabilné súbory údajov podľa požiadaviek smernice INSPIRE.

Od roku 2008 sa ÚGKK SR aktívne podieľa na aktivitách Stáleho výboru pre kataster v EÚ (Permanent Committee on Cadastre - PCC), asociácie katastrálnych inštitúcií členských štátov EÚ. Jej cieľom je reprezentovať spoločné záujmy členských štátov pri tvorbe legislatívy EÚ a umožniť vzájomnú výmenu informácií z oblasti katastra nehnuteľností.

ÚGKK SR je od roku 1999 zapojený do činnosti Európskeho výboru pre normalizáciu v rámci technickej komisie 287 (CEN/TC 287) a do činnosti Medzinárodnej organizácie pre normalizáciu v rámci technickej komisie 211 (ISO/TC211), ktoré sa zaoberajú oblasťou geografických informácií. Účasť rezortu sa realizuje formou činnosti národného spracovateľa technickej komisie CEN/TC 287 na základe zmluvy so Slovenským ústavom technickej normalizácie uzatvorenej v roku 2009.

ÚGKK SR je od roku 1971 členom Lingvisticko-geografickej regionálnej skupiny OSN východná, stredná a juhovýchodná Európa, vytvorenej v rámci Konferencií OSN o štandardizácii geografického názvoslovia. Prijímané rezolúcie určujú hlavné smery činností v oblasti štandardizácie geografických názvov a priebežne sú implementované aj do našich štandardizačných postupov.

Na zabezpečenie úloh medzinárodnej spolupráce, ako aj úloh vyplývajúcich z členstva v EÚ a profesijných združeniach sa pracovníci rezortu ÚGKK SR v roku 2009 zúčastnili zahraničných pracovných ciest (ZPC) podľa schváleného Rámcového plánu ZPC rezortu ÚGKK SR na rok 2009 a podľa štvrtročných Operatívnych plánov ZPC rezortu ÚGKK SR. Pri výbere podujatí sa prihliadalo na efektívnosť a hospodárne vynakladanie rozpočtových prostriedkov v rámci rozpočtu kapitoly ÚGKK SR na rok 2009. Väčšina ciest sa uskutočnila do Českej republiky. Ďalším kritériom na realizovanie ZPC bolo využitie získaných poznatkov pre rozvoj geodézie, geoinformatiky, INSPIRE a katastra nehnuteľností. Do plánov ZPC sa zaradovali akcie vyplývajúce z členstva v jednotlivých medzinárodných organizáciách, z povinností vyplývajúcich z implementácie smernice INSPIRE, z koncepčných zámerov rezortu ÚGKK SR a dôraz bol kladený na aktívnu účasť vyslaných zamestnancov.

Úlohy medzinárodnej spolupráce považujeme za mimoriadne dôležité. Úlohy medzinárodného charakteru z oblasti prepájania geodetických základov Slovenska so susednými štátmi, tvorby európskych topografických databáz a metaúdajov, geodetické práce na štátnych hraniciach, úlohy vyplývajúce z projektov EuroGeographics a poznatkov na úseku katastra nehnuteľností potvrdzujú nenahraditeľnú úlohu výmeny odborných skúseností geodeticko-kartografických-katastrálnych autorít z krajín na rôznych stupňoch ekonomického vývoja.

A.2. ÚDAJE ZA ROK 2010

A.2.1 PLÁN HLAVNÝCH ÚLOH ÚSTREDNÉHO ORGÁNU NA ROK 2010

Hlavnými úlohami rezortu ÚGKK SR sú:

- kataster nehnuteľností
- geodetické základy
- štandardizácia geografického názvoslovia
- základná báza geografického informačného systému
- informatizácia rezortu

A.2.2 PLÁN LEGISLATÍVNYCH ÚLOH ÚSTREDNÉHO ORGÁNU NA ROK 2010

V legislatívnej oblasti sa ÚGKK SR v roku 2010 plánujeme venovať príprave novelizácie katastrálneho zákona s rozšírenými úlohami katastrálnej inšpekcie.

A.2.3 ROZPOČET NA BEŽNÝ ROK, RESP. PROGRAMOVÝ ROZPOČET A ZVEREJNENIE PROGRAMOVEJ ŠTRUKTÚRY ÚSTREDNÉHO ORGÁNU, VRÁTANE ZÁMEROV, CIEĽOV A UKAZOVATEĽOV JEHO ZLOŽIEK

Vládny návrh zákona o štátnom rozpočte na rok 2010 bol prerokovaný v orgánoch Národnej rady Slovenskej republiky a schválený dňa 4.11.2009 zákonom č. 497/2009 Z. z. a následne listom číslo MF/028560/2009-441 zo dňa 1. decembra 2009 v nadväznosti na bod C.1. uznesenia vlády SR č. 692 zo dňa 30.9.2009 rozpisovaný na kapitolu ÚGKK SR.

Rozpis príjmov na rok 2010 je vo výške 1 663 879 € a rozpis výdavkov je vo výške 39 604 067 €. Rozpočet kapitoly podľa programovej štruktúry je nasledovný :

07U0 - Geodézia, kartografia a katastre v čiastke.....	39 602 367 €
v tom :	
07U01 - Kataster nehnuteľností v čiastke	34 707 332 €
v tom :	
07U0101 – Katastrálne úrady v čiastke	28 148 161 €
07U0102 – Úrad geodézie, kartografie a katastra SR	6 559 171 €
07U02 - Usporiadanie pozemkového vlastníctva v čiastke.....	1 280 000 €
07U03 - Geodézia a kartografia v čiastke	3 615 035 €
06HOE – Hospodárska mobilizácia v čiastke	1 700 €

Na financovanie celorezortnej siete WAN, ktorú rezort ÚGKK SR využíva najmä v oblasti katastra nehnuteľností a v geodetickom informačnom systéme (funkčná klasifikácia

01.3.2., podpoložka 632003 – poštové a telekomunikačné služby) boli vyčlenené finančné prostriedky vo vlastnom úrade v čiastke 1 600 000 €, z toho v plnej výške na bežné výdavky a financovanie prevádzky.

Na program hospodárskej mobilizácie, ktorého garantom je Ministerstvo hospodárstva SR sú v kapitole ÚGKK SR vyčlenené vlastné finančné prostriedky vo výške 1 700 €, z toho v plnej výške na bežné výdavky.

Záväzné ukazovatele a limity pre vlastný úrad v roku 2010
(v EUR)

	Schválený rozpočet
Príjmy (200)	1 000 381
Výdavky ÚGKK SR spolu (600+700)	6 560 871
v tom:	
<u>Bežné výdavky (600)</u>	5 357 297
z toho:	
Mzdy, platy, služobné príjmy a OOV (610)	964 179
Počet zamestnancov ústredného orgánu	67
Bežné transfery do zahraničia (649)	0
<u>Kapitálové výdavky (700)</u>	1 203 574
<u>Rozpočet podľa programov:</u>	
07U Geodézia, kartografia a kataster	6 559 171
v tom:	
07U0102 ÚGKK SR	6 559 171
06H0E Hospodárska mobilizácia	1 700

A.3 ZÁVER

Okrem štandardných úloh rezortu, ktorú sú financované zo štátneho rozpočtu, bude v roku 2010 dôležitou aktivitou masívny nástup na tvorbu podmienok na elektronické poskytovanie údajov a informácií v zmysle Národnej koncepcie informatizácie verejnej správy. Prioritnými oblasťami, na ktoré bude treba sústrediť pozornosť, bude podpora portálových služieb čerpajúcich z údajov centrálnych databáz, najmä katastra nehnuteľností, ktoré okrem vlastných potrieb rezortu budú slúžiť na tvorbu územných plánov miest a obcí, na daňové a poplatkové účely, na ochranu kultúrnych pamiatok a chránených skutočností a na tvorbu iných tematických geografických informačných systémov. Naším zámerom je v rámci Operačného programu informatizácie spoločnosti s využitím spolufinancovania z prostriedkov Európskeho fondu regionálneho rozvoja v programovacom období 2007 – 2013 maximálne akcelerovať dobudovanie webovej služby, ktorá bude poskytovať presné,

kvalitné a aktuálne priestorové geografické informácie. Ťažiskovou úlohou na úseku katastra nehnuteľností bude čistenie údajov katastra a odstraňovanie dielov parciel. Nevyhnutné bude v priebehu roka 2010 sústrediť pozornosť v oblasti registrov obnovenej evidencie pozemkov na zníženie rozpracovanosti tejto úlohy (osobitne na registre s najdlhšou dobou rozpracovanosti) a na zvýšenie kvality spracúvaných registrov; za týmto účelom sa zameria celá séria aktivít v oblasti riadiacej práce. V roku 2010 sa končí platnosť schválených a prijatých čiastkových koncepcií rezortu (katastra nehnuteľností, geodetických základov, ZB GIS a štandardizácie geografického názvoslovia); v priebehu roka 2010 pripravíme ich vyhodnotenie a skoncipujeme nové koncepcie na nasledujúce plánovacie obdobie. Čiastkové koncepcie budú sústredené do súhrnného dokumentu a predložené na rokovanie vláde SR. V roku 2010 plánujeme do živej prevádzky rozbehnúť Centrálnu elektronickú registratúrne pracovisko (vrátane digitalizácie analógových dokumentov), ktoré bude integrálnou súčasťou našej starostlivosti o nami spravovanú a rozsahom sa trvale rozrastajúcu dokumentáciu s nenahraditeľnou hodnotou. V roku 2010 musíme aktívnejšie pristupovať k úlohe masmediálnej prezentácie celého rezortu. V záujme vychádzania v ústrety klientom na správach katastra zväžíme potrebu a vhodnosť nainštalovania kolkových automatov na týchto pracoviskách. Vzhľadom na skutočnosť, že rok 2010 je rokom výročia GKÚ aj VÚGK, pripravíme ich dôstojné spropagovanie. Ťažiskovou úlohou so zásadným dopadom na aplikačnú prax bude tiež zavedenie realizácie geodetického súradnicového systému S-JTSK 09; táto úloha si bude vyžadovať osobitne premyslenú a odborne náročnú propagáciu v kruhoch odbornej verejnosti. V legislatívnej oblasti sa plánujeme v roku 2010 venovať príprave novelizácie katastrálneho zákona s rozšírenými úlohami katastrálnej inšpekcie.

Sme si vedomí toho, že výsledky roka 2009 sú dobrým odrazovým mostíkom na plnenie ešte náročnejšieho roka 2010. Vynaložíme všetko úsilie, aby sme tento celospoločenský záväzok zrealizovali so čťou.

V Bratislave, máj 2010

Schéma organizačného členenia Úradu geodézie, kartografie a katastra Slovenskej republiky

