

VÝROČNÁ SPRÁVA ÚRADU GEODÉZIE, KARTOGRAFIE A KATASTRA SLOVENSKEJ REPUBLIKY ZA ROK 2007

Úvod

Výročná správa je spracovaná na základe uznesenia vlády SR č. 698 z 26.6.2002 a jej zostavenie vychádza zo Správy o plnení úloh rezortu geodézie, kartografie a katastra Slovenskej republiky za rok 2007 č. 1350/2008, ktorú prerokovalo Grémium predsedu ÚGKK SR dňa 6.3.2008.

Správa obsahuje údaje stanovené citovaným uznesením vlády a ďalšie dôležité informácie o plnení úloh rezortu v takom rozsahu, aby nadväzovala na výročné správy rozpočtových organizácií a príspevkovej organizácie rezortu.

1. Hlavné úlohy ÚGKK SR

Úlohy na úseku geodézie, kartografie a katastra, ktorých nositeľmi sú rozpočtové organizácie a príspevková organizácia v pôsobnosti Úradu geodézie, kartografie a katastra SR (ďalej len „úrad“), sú zadefinované najmä zákonom NR SR č. 162/1995 Z. z. o katastri nehnuteľností a o zápise vlastníckych a iných práv k nehnuteľnostiam (katastrálny zákon) v znení neskorších predpisov a zákonom č. 215/1995 Z. z. o geodézii a kartografii v znení neskorších predpisov, ako aj ďalšími súvisiacimi všeobecne záväznými právnymi predpismi, uzneseniami vlády a súvisiacimi internými predpismi.

V rámci riadiacej činnosti ÚGKK SR v roku 2007 spracoval a vydal nasledovné materiály koncepčného, normotvorného a štatistického charakteru:

- Koncepcia rozvoja katastra nehnuteľností do roku 2010 schválená predsedom ÚGKK SR 18. septembra 2007, č. P – 6574/2007
- Koncepcia informatizácie rezortu geodézie, kartografie a katastra do roku 2010 schválená predsedom ÚGKK SR 6. februára 2007, č. P – 348/2007
- Rozhodnutie predsedu ÚGKK SR č. P – 1913/2007 o štandardizácii 291 názvov nesídelných geografických objektov
- Usmernenie ÚGKK SR č. KO-1107/2007 na aktualizáciu registrov územno-technických jednotiek a registrov územno-správnych jednotiek a na ich rozšírenie o identifikátor čísla pracoviska
- Rozhodnutie predsedu ÚGKK SR č. P – 571/2007 o zriadení Projektovej rady projektu prechodného fondu 2004/016-764.08.01 Posilnenie efektívnosti katastrálnych služieb – Twinning Light
- Rozhodnutie predsedu ÚGKK SR č. P-574/2007 o zriadení Riadiaceho výboru projektu prechodného fondu 2004/016-764.08.01 Posilnenie efektívnosti katastrálnych služieb – Technická asistencia

- Smernice ÚGKK SR č. P-855/2007 o postupe pri uskutočňovaní zahraničných stykov zamestnancov rezortu
- Rozhodnutie predsedu ÚGKK SR č. KP-3921/2007, ktorým sa vydáva Rokovací poriadok Porady vedenia ÚGKK SR
- Rozhodnutie predsedu ÚGKK SR č. P-4752/2007, ktorým sa určuje zoznam funkcií, pri výkone ktorých sa môžu oprávnené osoby oboznamovať s utajovanými skutočnosťami
- Rozhodnutie predsedu ÚGKK SR č. P-2324/2007, ktorým sa mení Organizačný poriadok ÚGKK SR
- Rozhodnutie predsedu ÚGKK SR č. P-2476/2007 o zriadení komisie na prípravu strategických zámerov a projektových podkladov rezortu ÚGKK SR v oblasti čerpania štrukturálnych fondov
- Usmernenie ÚGKK SR č. KO-3450/2007 a Ministerstva pôdohospodárstva SR č. 2799/2007-430 na postup obvodných pozemkových úradov a správ katastra pri pozastavení zápisov do KN v obvode PPÚ pred vydaním rozhodnutia o schválení vykonania PPÚ
- Usmernenie ÚGKK SR č. KO-4078/2007 k úprave postupu výpočtových prác pri tvorbe geometrického plánu
- Rozhodnutie predsedu ÚGKK SR č. P-2144/2007 o štandardizácii 566 názvov nesídelných geografických objektov – vodných tokov a vodných plôch
- Dohoda MP SR a ÚGKK SR, MP č. 2983/2007, ÚGKK SR č. GK-1136/2007 o vzájomnom poskytovaní a využívaní údajov z PPÚ na aktualizáciu ZB GIS
- Vyhlásenie ÚGKK SR o platných autorizovaných transformačných parametroch a verzii digitálneho výškového referenčného modelu (DVRM_Bpv)
- Pokyny ÚGKK SR č. P-7665/2007, ktorými sa upravujú vzťahy týkajúce sa poskytovania informácií zástupcom masovokomunikačných médií
- Rozhodnutie predsedu ÚGKK SR č. P-5489/2007 o zriadení Komisie na prípravu zmien právnych predpisov v súvislosti s obnovou katastrálneho operátu novým mapovaním
- Rozhodnutie predsedu ÚGKK SR č. P-6269/2007 o zriadení Komisie na prípravu organizačných zmien v GKÚ Bratislava
- Rozhodnutie predsedu ÚGKK SR č. P-6319/2007 o zriadení Komisie v súvislosti so zrušením Katastrálneho ústavu v Žiline a zabezpečením plnenia jeho prioritných úloh
- Usmernenie ÚGKK SR č. KO-5479/2007, ktorým sa stanovuje jednotný postup správ katastra pri aktualizácii hraníc katastrálnych území
- Štatistická ročenka o pôdnom фонде v SR podľa údajov katastra nehnuteľností k 1. januáru 2007.

2. Plán legislatívnych úloh a jeho plnenie

Podľa Plánu legislatívnych úloh vlády SR na rok 2007 predložil Úrad geodézie, kartografie a katastra SR návrh novely zákona NR SR č. 215/1995 Z.z. o geodézii a kartografii v znení zákona č. 423/2003 Z.z., zákon bol uverejnený v Zbierke zákonov pod číslom 346/2007 Z.z. s účinnosťou od 1.9.2007. Ďalej bola predmetom legislatívneho procesu novela zákona NR SR č. 216/1995 Z.z. o Komore geodetov a kartografov, zákon bol uverejnený v Zbierke zákonov pod

čísлом 512/2007 Z.z s účinnosťou od 1.12.2007. Poslednou legislatívnou úlohou bol návrh novely zákona NR SR č. 162/1995 Z.z. o katastri nehnuteľností a o zápise vlastníckych a iných práv k nehnuteľnostiam (katastrálny zákon) v znení neskorších predpisov, ktorý bol predložený na rokovanie Legislatívnej rady vlády SR v novembri 2007, legislatívny proces pokračuje.

Zároveň legislatívno-právny odbor vydal viaceré usmernenia k zjednoteniu aplikačnej praxe v oblasti výkonu štátnej správy katastra nehnuteľností.

3. Skutočné plnenie rozpočtu kapitoly ÚGKK SR

Príjmy kapitoly ÚGKK SR na rok 2007 celkom boli štátnym rozpočtom stanovené vo výške 15 100 tis. Sk.

Výdavky celkom boli rozpočtom stanovené vo výške 1 085 135 tis. Sk, z toho bežné výdavky vo výške 1 032 341 tis. Sk a kapitálové výdavky v sume 52 794 tis. Sk. Rozpočet príjmov a výdavkov schválených zákonom č. 681/2006 Z. z. o štátnom rozpočte na rok 2007 bol v porovnaní so schváleným rozpočtom na rok 2006 vyšší v príjmovej časti o 2 100 tis. Sk a vo výdavkovej časti nižší o 39 272 tis. Sk.

Pôvodný rozpočet kapitoly ÚGKK SR bol v hodnotenom období upravovaný rozpočtovými opatreniami MF SR. V priebehu roka 2007 boli vykonané v rozpočte kapitoly ÚGKK SR nasledovné rozpočtové opatrenia:

- rozpočtovým opatrením č. 1 povolilo MF SR prekročiť záväzný ukazovateľ schválený pre kapitolu ÚGKK SR zákonom č. 681/2006 Z. z. o štátnom rozpočte na rok 2007 v čiastke 24 268 282 Sk, na nákup výpočtovej techniky, potrebnej na spustenie softvéru „Viacúčelový kataster“. Uvedené prekročenie bolo kryté zo zdrojov predchádzajúceho roka (kód 1316).
- rozpočtovým opatrením č. 2 povolilo MF SR prekročiť záväzný ukazovateľ schválený pre kapitolu ÚGKK SR zákonom č. 681/2006 Z. z. o štátnom rozpočte na rok 2007 v čiastke 2 465 963 Sk, na zabezpečenie výdavkov, súvisiacich so súdnymi rozhodnutiami - úhrada škody spôsobenej nesprávnym úradným postupom voči oprávneným subjektom. Zdrojové krytie bolo zabezpečené viazaním výdavkov v kapitole VPS.
- rozpočtovým opatrením č. 3 MF SR povolilo prekročiť záväzný ukazovateľ schválený pre kapitolu ÚGKK SR zákonom č. 681/2006 Z. z. o štátnom rozpočte na rok 2007 v čiastke 34 800 Sk, na zvýšenie objemu prostriedkov na mzdy, platy, služobné príjmy a OOV v aparáte ústredného orgánu v rámci limitu miezd, platov a služobných príjmov a OOV stanoveného pre kapitolu. Týmto opatrením sa spresnili reálne potreby v odmeňovaní zamestnancov v roku 2007. Zdrojové krytie bolo zabezpečené v rámci rozpočtových výdavkov kapitoly.
- rozpočtovým opatrením č. 4 povolilo MF SR prekročiť záväzný ukazovateľ schválený pre kapitolu ÚGKK SR zákonom č. 681/2006 Z. z. o štátnom rozpočte na rok 2007 v čiastke 52 800 Sk, na zabezpečenie úpravy platu predstaveného v politickej funkcii (predseda úradu) v nadväznosti na výšku priemernej nominálnej mzdy zamestnanca hospodárstva Slovenskej republiky, dosiahnutej za rok 2006 zverejnenej Štatistickým úradom SR v marci tohto roka. Týmto rozpočtovým opatrením sa súčasne v zmysle §18 zákona č. 523/2004 Z. z. o rozpočtových pravidlách verejnej správy viazala rezerva v kapitole VPS, oddiel 04, skupina 1, trieda 2 – Rezerva na riešenie vplyvov nových zákonných úprav, v tom na riešenie miezd, platov, služobných príjmov a ostatných osobných vyrovnaní a valorizácie, vrátane poistného.

- rozpočtovým opatrením č. 5 povolilo MF SR prekročiť záväzné ukazovatele schválené pre kapitolu ÚGKK SR zákonom č. 681/2006 Z. z. o štátnom rozpočte na rok 2007 v čiastke 1 000 000 Sk, na riešenie úloh súvisiacich s projektom SAMSUNG a to ako finančné prostriedky v kategórii kapitálové výdavky pre KÚ v Trnave. Krytie finančných prostriedkov bolo zabezpečené viazaním výdavkov samostatným rozpočtovým opatrením v kapitole Ministerstva hospodárstva SR.
- rozpočtovým opatrením č. 6 povolilo MF SR prekročiť záväzné ukazovatele schválené pre kapitolu ÚGKK SR zákonom č. 681/2006 Z. z. o štátnom rozpočte na rok 2007 v čiastke 20 000 000 Sk, na riešenie havarijných stavov budov katastrálnych úradov a správ katastra a na zabezpečenie bežnej prevádzky a plnenie úloh kapitoly. Zdrojové krytie bolo zabezpečené viazaním výdavkov v kapitole VPS.
- rozpočtovým opatrením č. 7 povolilo MF SR prekročiť záväzné ukazovatele schválené pre kapitolu ÚGKK SR zákonom č. 681/2006 Z. z. o štátnom rozpočte na rok 2007 v čiastke 12 000 000 Sk, na úhradu licencií vyplývajúcich z multilicenčnej zmluvy Microsoft Enterprise Agreement na základe bodu C.1. uznesenia vlády SR č. 410 zo dňa 2.05. 2007. Zdrojové krytie bolo zabezpečené viazaním výdavkov v kapitole VPS.
- rozpočtovým opatrením č. 8 povolilo MF SR prekročiť záväzné ukazovatele schválené pre kapitolu ÚGKK SR zákonom č. 681/2006 Z. z. o štátnom rozpočte na rok 2007 v čiastke 19 491 000 Sk, v súlade s uzatvorenými Kolektívnymi zmluvami vyššieho stupňa na rok 2007, nariadením vlády SR č. 237/2007 o zvýšení platových taríf štátnych zamestnancov a nariadením vlády SR č. 238/2007, ktorým sa vydávajú stupnice platových taríf zamestnancov pri výkone prác vo verejnom záujme, uvoľňujú finančné prostriedky, súvisiace so zvýšením stupníc a taríf štátnych zamestnancov vrátane realizácie záverov služobného hodnotenia a s úpravou stupníc platových taríf zamestnancov pri výkone prác vo verejnom záujme. Rozpočtovým opatrením sa zároveň zabezpečili prostriedky na poistné a príspevok zamestnávateľa do poisťovní. Zdrojové krytie bolo zabezpečené viazaním výdavkov v kapitole VPS.
- rozpočtovým opatrením č. 9 viazalo MF SR záväzné ukazovatele schválené pre kapitolu ÚGKK SR zákonom č. 681/2006 Z. z. o štátnom rozpočte na rok 2007 v čiastke 1 281 074 Sk, na mzdy, platy, služobné príjmy a ostatné osobné vyrovnania v prospech čerpania prostriedkov na bežné transfery. Zdrojové krytie bolo zabezpečené v rámci rozpočtových výdavkov kapitoly.
- rozpočtovým opatrením č. 10 povolilo MF SR prekročiť záväzné ukazovatele schválené pre kapitolu ÚGKK SR zákonom č. 681/2006 Z. z. o štátnom rozpočte na rok 2007 v čiastke 939 308 Sk, na zabezpečenie výdavkov, súvisiacich so súdnymi rozhodnutiami - bola uhradená škoda, spôsobená nesprávnym úradným postupom voči oprávneným subjektom. Zdrojové krytie bolo zabezpečené viazaním výdavkov v kapitole VPS.
- rozpočtovým opatrením č. 11 povolilo MF SR prekročiť záväzné ukazovatele schválené pre kapitolu ÚGKK SR zákonom č. 681/2006 Z. z. o štátnom rozpočte na rok 2007 v čiastke 15 000 000 Sk, na zvýšenie výdavkov kapitoly a to:
Na plnenie úloh rezortu v zákonných lehotách a ďalších rozvojových úloh kapitoly (strategické investície – projekt KIA – HYUNDAI, Samsung, pripravovaný priemyselný park Košice, výstavba diaľnic)

Na zabezpečenie výdavkov súvisiacich so súdnymi rozhodnutiami - bola uhradená škoda, spôsobená nesprávnym úradným postupom voči oprávneným subjektom.

Zdrojové krytie bolo zabezpečené viazaním výdavkov v kapitole VPS.

- rozpočtovým opatrením č.12 viazalo MF SR záväzné ukazovatele schválené pre kapitolu ÚGKK SR zákonom č. 681/2006 Z. z. o štátnom rozpočte na rok 2007 v čiastke 385 000 Sk, na mzdy, platy, služobné príjmy a ostatné osobné vyrovnania v prospech čerpania prostriedkov na bežné transfery. Zdrojové krytie bolo zabezpečené v rámci rozpočtových výdavkov kapitoly.
- rozpočtovým opatrením č. 13 povolilo MF SR prekročiť záväzné ukazovatele schválené pre kapitolu ÚGKK SR zákonom č. 681/2006 Z. z. o štátnom rozpočte na rok 2007 v čiastke 236 000 Sk, na zvýšenie výdavkov kapitoly v kategórii mzdy, platy, služobné príjmy a ostatné osobné vyrovnania a v čiastke 2 097 889 Sk v kategórii kapitálové výdavky, pričom navýšenie bolo kryté z kategórie bežných výdavkov v rámci kapitoly.
- rozpočtovým opatrením č. 14 povolilo MF SR prekročiť záväzné ukazovatele schválené pre kapitolu ÚGKK SR zákonom č. 681/2006 Z. z. o štátnom rozpočte na rok 2007 v čiastke 29 743 000 Sk, a to:

Na zvýšenie výdavkov kapitoly – na posilnenie bežných výdavkov v čiastke 4 000 000 Sk, súvisiacich s udrжанím výkonu rezortu.

Posilnenie kapitálových výdavkov vo výške 25 743 000 Sk, na úhradu záväzku vzniknutého realizáciou rekonštrukcie a modernizácie Správy katastra pre Hl. m. Bratislavu.

Zdrojové krytie bolo zabezpečené viazaním výdavkov v kapitole VPS.

V hodnotenom období vykonal úrad interné rozpočtové opatrenia, pri ktorých nedošlo ku zmene záväzných ukazovateľov rozpočtu rozpočtovej kapitoly ÚGKK SR. Schválený rozpočet v ekonomických kategóriách 630 – Tovary a služby je nepostačujúci na krytie záväzkov, ktoré vznikli s užívaním priestorov v budovách, ktoré spravuje rezort ÚGKK SR, ako aj na krytie nákladov na poštovné, papier, tonery a ďalšie nevyhnutné kancelárske potreby.

Upravený rozpočet záväzných úloh, záväzných limitov a záväzných ukazovateľov po premietnutí uvedených rozpočtových opatrení bol nasledovný :

Upravený rozpočet	Suma v tis. Sk
<u>Príjmy</u> z toho :	15 100
Katastrálne úrady	7 971
Geodetický a kartografický ústav v Bratislave	6 531
Katastrálny ústav v Žiline	448
Ústredný orgán ÚGKK SR	150
<u>Výdavky</u> z toho :	1 210 095
- bežné v tom:	1 089 192
- mzdy, platy a ostatné osobné vyrovnania	557 406
- bežné transfery - v tom :	16 105
- príspevkovej organizácii	9 850
- jednotlivcom a neziskovým právnickým osobám	6 008
- medzinárodnej organizácii	247
- kapitálové	120 903
- hospodárska mobilizácia (02.1.0 – Vojenská obrana)	90

Plnenie príjmov kapitoly ÚGKK SR dosiahlo k 31.12.2007 sumu 113 947 tis. Sk, čo predstavuje 754,6% z rozpočtu príjmov kapitoly 15 100 tis. Sk, z toho čisté príjmy štátneho rozpočtu (zdroj 111) boli vo výške 38 149 tis. Sk (252,64 % bez príjmov podľa § 23 ods.1 zákona). Podstatnú časť príjmov tvoria administratívne a iné poplatky, t. j. príjmy z vlastnej činnosti (podpoložka ekonomickej klasifikácie 223), kde plnenie predstavuje sumu 31 019 tis. Sk. Iné nedaňové príjmy boli k 31.12.2007 plnené vo výške 15 866 tis. Sk, z toho zdroj 111 vo výške 3 492 tis. Sk.

Mimorozpočtové príjmy boli plnené k 31.12.2007 vo výške 75 658 tis. Sk, z toho príjmy v zdroji 72i boli plnené vo výške 12 374 tis. Sk. Ide o plnenie príjmov od účastníkov konania o obnove evidencie pozemkov a právnych vzťahov k nim. Príjmy účtovne vykazujeme v podpoložke ekonomickej klasifikácie 292027.

Neštandardné príjmy dosiahol rezort ÚGKK SR najmä za prenájom administratívnych priestorov a garáží v správe Katastrálneho úradu v Bratislave v čiastke 335 132 Sk, za prenájom administratívnych priestorov v správe Katastrálneho úradu v Trenčíne v čiastke 185 328 Sk a z prenájmu administratívnych budov a garáží v správe Katastrálneho úradu v Košiciach v čiastke 316 009 Sk. Plnenie príjmov z prenajatých administratívnych budov,

garáží a ostatných zariadení na základe uzatvorených nájomných zmlúv o prenájme nebytových priestorov predstavovalo v rezorte ÚGKK SR k 31.12.2007 čiastku 1 197 355 Sk.

Plnenie grantov a transferov kapitoly ÚGKK SR dosiahlo k 31.12.2007 čiastku 63 284 tis. Sk, z toho, od ostatných subjektov verejnej správy (Ministerstvo pôdohospodárstva SR, podpoložka 312011) bolo plnenie v čiastke 43 863; tis. Sk. Ostatné plnenie príjmov kapitoly ÚGKK SR, vrátane grantov a transferov zodpovedá § 23 ods.1 zákona NR SR č. 523/2004 Z. z. o rozpočtových pravidlách verejnej správy a o zmene a doplnení niektorých zákonov v znení neskorších predpisov, t.j. zdroje 72a, 72c, 72e, 72f, 72h a 72i.

Plnenie príjmov a grantov (200 + 300) spolu 113 947 tis. Sk
v tom : príjmy (200) spolu 51 127 tis. Sk

z toho : príjmy (§ 23 ods. 1 zákona NR SR č. 303/1995 Z. z.)..14 102 tis. Sk

čisté príjmy (zdroj 111) 37 025 tis. Sk

grants (300) spolu 62 820 tis. Sk

Plnenie príjmov v zmysle § 23 ods.1 zákona NR SR č. 523/2004 Z. z. predstavovalo čiastku 14 102 tis. Sk Mimorozpočtové príjmy (zdroj 70 – iné zdroje financovania) boli plnené k 31.12.2007 vo výške 1 502 tis. Sk a (zdroj 72) vo výške 12 600 tis. Sk. Vo finančnej čiastke 12 600 tis. Sk je zohľadnené najmä plnenie príjmov prijatých od účastníkov konania o obnovennej evidencii pozemkov a právnych vzťahov k nim v čiastke 12 507 tis. Sk.

Saldo príjmov a výdavkov kapitoly ÚGKK SR vyplývajúce z rozpisu záväzných úloh a limitov na rok 2007 bolo v tis. Sk :

Text	Schválený rozpočet	Upravený rozpočet	Skutočnosť
1	2	3	4
Príjmy spolu	15 100	15 100	113 947
Z toho: prijaté z rozpočtu EÚ	0	0	0
Výdavky spolu	1 085 135	1 210 095	1 284 497
Z toho: kryté prostriedkami EÚ	0	0	0
Saldo príjmov a výdavkov	- 1 070 035	- 1 194 995	- 1 170 550
Z toho: z prostriedkov EÚ	0	0	0

Rozdiel salda skutočného čerpania rozpočtu oproti upravenému rozpočtu predstavuje

24 445 tis. Sk. Rozdiel skutočného čerpania rozpočtu oproti upravenému rozpočtu v zdroji 111 predstavuje **25 tis. Sk.**

Rozpočet záväzných ukazovateľov kapitoly
Úradu geodézie, kartografie a katastra

Kód a názov	Schválený rozpočet	Upravený rozpočet	Výsledok od začiatku roka	% k upravenému rozpočtu
I. Príjmy kapitoly (200)	15 100	15 100	51 127	338,6
B. Nedaňové príjmy (200)	15 100	15 100	51 127	338,6
C. Granty a transfery (300)	0	0	62 820	0
Úhrn príjmov (200+300)	15 100	15 100	113 947	754,6
Úhrn výdavkov				
Rozpočet celkom	1 085 135	1 210 095	1 284 497	106,1
II. 07U Geodézia, kartografia a kataster	1 085 045	1 210 005	1 284 407	106,1
06H0E Hospodárska mobilizácia	90	90	90	100,0
A. Výdavky celkom (600+700)	1 085 135	1 210 095	1 284 497	106,1
A.1 Bežné výdavky (600)	1 032 341	1 089 192	1 161 368	106,6
A.2 Mzdy, platy služ. príjmy a OOV(610)	544 340	557 406	557 734	100,1
Z toho:				
mzdy, platy, služ. príjmy a OOV aparátu ústredného orgánu	20 699	21 309	21 309	100,0
Počet zamestnancov rozpočtových organizácií, podľa prílohy č. 1 k uzneseniu vlády SR č. 856/2006	2727 osôb	2727 osôb	2682 osôb	98,3
Z toho:				
aparát ústredného orgánu	71 osôb	71 osôb	63 osôb	88,7
A.3 Kapitálové výdavky (700)	52 794	120 903	123 129	101,8
D. Účelové prostriedky (630)				
V tom na:				
- výdavky ŠR na vedu a techniku	8 000	10 885	10 885	100
- výdavky ŠR na projekt usporiadania pozemkového vlastníctva 07U02 (zdroj 111)	25 509	25 429	25 429	100
(zdroj 72)	0	0	63 028	0

Vyhodnotenie programovej štruktúry podľa cieľov kapitoly Úradu geodézie, kartografie a katastra SR za rok 2007

Rozpočet kapitoly podľa programovej štruktúry bol nasledovný :

07U0 - Geodézia, kartografia a katastre v čiastke.....	1 085 045 000 Sk
v tom :	
07U01 - Kataster nehnuteľností v čiastke	970 238 000 Sk
v tom :	
07U0101 – Katastrálne úrady v čiastke	745 470 000 Sk
07U0102 – Úrad geodézie, kartografie a katastra SR	157 781 000 Sk
07U0103 – Technický kataster nehnuteľností	66 987 000 Sk
(Katastrálny ústav v Žiline)	
07U02 - Usporiadanie pozemkového vlastníctva v čiastke.....	25 509 000 Sk
07U03 - Geodézia a kartografia v čiastke	89 298 000 Sk
06HOE – Hospodárska mobilizácia v čiastke	90 000 Sk

V rozpočte ÚGKK SR na rok 2007 vo funkčnej klasifikácii 01.5.0. boli alokované finančné prostriedky v objeme 8 000 tis. Sk na zabezpečenie vedecko - technických projektov.

Finančné prostriedky sú hlavne určené na pokrytie týchto zmluvných záväzkov:

Zmluva č.GK-3699/2006 zabezpečujúca tvorbu nového ASW-VUK ako funkčného komplexného celku pre potreby rezortu .Dielo je pokračovaním projektu PHARE –VUK-časť A, zhotoviteľ je firma ESPACE s.r.o. Zmluva pokračuje.

Predmetom zmluvy č. GK-3760/2006 je komplexná dodávka služieb vedenia projektu ASW-VUK. Dodávateľom služby je Pražský s.r.o. Zmluva ukončená.

Predmetom zmluvy č. GK-5195/2005 je testovanie a implementácia migračných nástrojov programového vybavenia Viacúčelový kataster (ďalej len „VÚK“). Zhotoviteľom diela je VÚGK Bratislava. Zmluva ukončená.

Predmetom zmluvy č. GK-1414/2007 je využitie migračných nástrojov zhotoviteľom diela je VÚGK Bratislava, čiastočné čerpanie. Zmluva pokračuje

Čerpanie na vedecko – technické projekty (podpoložka 637010-na úlohy výskumu a vývoja) vo funkčnej klasifikácii 01.5.0. predstavovalo v hodnotenom období k 31.12.2007 čiastku 10 885 tis. Sk.

Na financovanie celorezortnej siete WAN, ktorú rezort ÚGKK SR využíva najmä v oblasti katastra nehnuteľností a v geodetickom informačnom systéme (funkčná klasifikácia 01.3.2., podpoložka 632003 – poštové a telekomunikačné služby), boli vyčlenené finančné prostriedky vo vlastnom úrade v čiastke 32 368 tis. Sk, z toho v plnej výške na bežné výdavky a na financovanie prevádzky „Katastrálneho portálu“ (ďalej len „KaPor“) mala rezortná organizácia Geodetický a kartografický ústav v Bratislave účelovo rozpísané bežné výdavky v čiastke 5 300 tis. Sk.

Na program hospodárskej mobilizácie, ktorého garantom je Ministerstvo hospodárstva SR, sú v kapitole ÚGKK SR vyčlenené vlastné finančné prostriedky vo výške 90 tis. Sk, z toho v plnej výške na bežné výdavky.

I. Program kapitoly „**Geodézia kartografia a kataster**“, ktorý má tri podprogramy:

- „Kataster nehnuteľností“, časovo neohraničené
- „Geodézia a kartografia“, časovo neohraničené
- „Usporiadanie pozemkového vlastníctva“, časovo ohraničené

Projekty, ktoré sú súčasťou podprogramov sú časovo ohraničené. Za reálny časový horizont financovania časovo ohraničených projektov považujeme 5 – 10 rokov, podľa vecnej obťažnosti, finančnej náročnosti a možnosti finančnej podpory jednotlivých projektov.

II. Program „**Hospodárska mobilizácia**“, je medzirezortný a garantom programu je Ministerstvo hospodárstva.

Program 07U – Geodézia, kartografia a kataster je reprezentantom výkonov a vecných činností rezortu Úradu geodézie, kartografie a katastra Slovenskej republiky. Program pozostával z dvoch nosných cieľov rezortu Úradu geodézie, kartografie a katastra Slovenskej republiky („ďalej ÚGKK SR“) na rok 2007.

V oblasti geodézie a kartografie je cieľom vytvorenie a udržiavanie georeferenčného základu, ako základu národnej priestorovej infraštruktúry.

V oblasti katastra je nosným cieľom rezortu ÚGKK SR spravovanie katastra nehnuteľností.

Zámerom oboch cieľov je aktualizácia a vytváranie informácií z odboru geodézie, kartografie a katastra a ich poskytovanie fyzickým a právnickým osobám a spravovanie katastra nehnuteľností.

Projekt usporiadania pozemkového vlastníctva v zmysle uznesenia vlády SR č.572/1994 – podprogram 07U02

Účelovo určené finančné prostriedky pre Projekt usporiadania pozemkového vlastníctva v zmysle uznesenia vlády SR č. 572/1995 boli v kapitole ÚGKK SR rozpočtované v roku 2007 vo výške 25 509 tis. Sk. Čerpanie rozpočtových prostriedkov na registráciu obnovennej evidencie pozemkov predstavovalo čiastku 25 429 tis. Sk. Na základe zmlúv uzatvorených medzi Ministerstvom pôdohospodárstva SR a ÚGKK SR o poskytnutí finančných prostriedkov boli v kapitole ÚGKK SR čerpané mimorozpočtové prostriedky na financovanie urýchlených registrov obnovennej evidencie pozemkov a na digitalizáciu vektorovej katastrálnej mapy. Súhrnné čerpanie finančných prostriedkov na projekt predstavuje čiastku 63 028 tis. Sk, z toho finančné prostriedky z mimorozpočtových zdrojov boli v organizáciách kapitoly čerpané vo výške 60 612 tis. Sk a rozpočtované v podpoložke ekonomickej klasifikácie 637 019 – Register obnovennej evidencie pozemkov.

Ďalšie ukončenie a zadávanie prác v roku 2008 je podmienené výškou finančných prostriedkov pridelených zo štátneho rozpočtu.

Katastrálny portál – KAPOR

Na prevádzkovanie katastrálneho portálu v roku 2007 neboli v kapitole schválené žiadne finančné prostriedky. ÚGKK SR účelovo rozpísal rezortnej organizácii GKÚ Bratislava bežné výdavky v ekonomickej kategórii 630 – tovary a služby v čiastke 5 300 tis. Sk. Čerpanie k 31.12.2007 bolo v hodnotenom období vo výške 5 664 972 Sk. Organizácia dosiahla príjmy zo zúčtovacích faktúr v celkovej čiastke 14 760 tis. Sk.

Čerpanie rozpočtu podľa programovej štruktúry kapitoly ÚGKK SR
v roku 2007
(v tis. Sk)

	Schválený rozpočet	Upravený rozpočet	Skutočnosť
Výdavky kapitoly spolu	1 085 135	1 185 827	1 185 800
v tom:			
<u>Geodézia, kartografia a kataster (07U)</u>	1 085 045	1 185 737	1 185 710
v tom:			
<u>Kataster nehnuteľností (07U01)</u>	964 938	1 060 321	1 060 294
z toho:			
Katastrálne úrady (07U0101)	745 470	859 931	859 915
ÚGKK SR (07U0102)	152 481	136 686	136 676
Technický kataster (07U0103)	66 987	63 704	63 703
<u>Usporiadanie pozemkového vlastníctva (07U02)</u>	25 509	25 429	25 428
<u>Geodézia a kartografia (07U03)</u>	94 598	99 988	99 988
Hospodárska mobilizácia (06H0E)	90	90	90

Záväzné ukazovatele a limity pre vlastný úrad v roku 2007
(v tis. Sk)

	Schválený rozpočet
Príjmy (200)	10
Výdavky ÚGKK SR spolu (600+700)	152 571
v tom:	
<u>Bežné výdavky (600)</u>	99 777
z toho:	
Mzdy, platy, služobné príjmy a OOV (610)	20 699
Počet zamestnancov ústredného orgánu	71
Bežné transfery do zahraničia (649)	270
<u>Kapitálové výdavky (700)</u>	52 794
<u>Rozpočet podľa programov:</u>	152 571
07U Geodézia, kartografia a kataster	152 481
v tom:	
07U0102 ÚGKK SR	152 481
06H0E Hospodárska mobilizácia	90

4. Hodnotenie vývoja z hľadiska organizačnej štruktúry a personálneho vybavenia

Na splnenie náročných úloh, ktoré pre Úrad geodézie, kartografie a katastra Slovenskej republiky vyplývajú zo všeobecne záväzných právnych predpisov, je dôležité zosúladiť ľudský potenciál s pracovnými úlohami a to výberom kvalitných a odborne zdatných zamestnancov. Pozornosť bolo potrebné venovať aj ich vzdelávaniu.

Na rok 2007 mal úrad rozpisom štátneho rozpočtu určený celkový počet zamestnancov 71, z toho 56 štátnych zamestnancov a 15 zamestnancov na výkon práce vo verejnom záujme.

V priebehu roka 2007 nastúpilo na úrad do štátnozamestnaneckého pomeru 19 zamestnancov a do pracovného pomeru 4 zamestnanci. Úrad skončil štátnozamestnanecký pomer s 19 zamestnancami, s 5 bol skončený pracovný pomer.

Proces obsadzovania voľných štátnozamestnaneckých miest prebiehal v nadväznosti na oznámenia o voľných miestach, ktoré úrad zverejňoval v týždenníku Profesia. V priebehu roka 2007 bolo vyhlásených celkom 22 výberových konaní. Celkový počet prihlásených uchádzačov bol 61, z toho len 36 sa zúčastnilo na výberových konaniach. 1 výberové konanie sa neuskutočnilo pre nezáujem a 21 výberových konaní bolo úspešných, obsadených bolo 21 voľných miest. Niektoré miesta sa úradu nepodarilo obsadiť ani po opakovaní výberových konaní.

K 31.12.2007 bolo na úrade zamestnaných 68 zamestnancov z toho 4 zamestnankyne boli na materskej dovolenke. 56 bolo štátnych zamestnancov a 12 zamestnancov vykonávalo práce vo verejnom záujme.

Zastúpenie žien bolo v počte 45 a mužov bolo 23. Celkový podiel zamestnávajúcich žien predstavuje 66,2 %.

Vzdelanostná štruktúra zamestnancov tiež priamo ovplyvňovala profesionálnu úroveň výkonu činností jednotlivých útvarov ÚGKK SR. Z celkového počtu zamestnancov malo vysokoškolské vzdelanie 57 a 11 zamestnancov malo úplné stredné odborné vzdelanie. Vzdelanostná štruktúra sa v porovnaní s predchádzajúcim rokom nezmenila.

Veková štruktúra zamestnancov dokumentuje, že zamestnanci vo veku od 18 – 40 rokov tvorili 41,2% zamestnanci od 41 – 60 rokov tvorili 54,4 % a ostávajúcich 4,4% pripadalo na kategóriu zamestnancov nad 60 rokov z celkového počtu zamestnancov.

Vzdelávanie zamestnancov ako súčasť riadenia ľudských zdrojov je úzko prepojené s cieľmi ostatných personálnych činností. Celkovo sa 75 zamestnancov zúčastnilo vzdelávacích aktivít v oblasti ekonomickej (ročné zúčtovanie, štátna pokladnica, evidenčný list dôchodkového zabezpečenia, cestovné náhrady, inventarizácia majetku, správa majetku štátu) kontroly, finančnej kontroly, auditu, informatiky, legislatívy, geodézie, kartografie a katastra. 2 štátni zamestnanci absolvovali kurz lektorských zručností a 18 zamestnanci sa zúčastnili národného projektu Horizontálne vzdelávanie štátnych zamestnancov, zamerané na legislatívne zručnosti a na vypracúvanie strategických, koncepčných a legislatívnych dokumentov vrátane posudzovania ich vplyvov. Rovnaká pozornosť bola venovaná aj jazykovému vzdelávaniu, 14 zamestnancov sa vzdelávalo v anglickom jazyku a 3 zamestnanci vo francúzskom jazyku.

5. Plnenie cieľov a úloh rezortu geodézie a kartografie

V zmysle uznesenia vlády SR č. 1370 z 18.12.2002 uzatvoril úrad kontrakty o realizácii geodetických a kartografických služieb s Geodetickým a kartografickým ústavom Bratislava (ďalej len „GKÚ“) a s Katastrálnym ústavom v Žiline (ďalej len „KÚs“), ich súčasťou sú plány vecných úloh. Úlohy katastrálnych úradov (ďalej len „KÚ“), ktoré sú orgánmi miestnej štátnej správy sú špecifikované plánmi vecných úloh pre každý jednotlivý KÚ. Plnenie cieľov a úloh roka 2007 v jednotlivých oblastiach bolo nasledovné:

5.1 Kataster nehnuteľností

5.1.1 Konanie o obnove evidencie niektorých pozemkov a právnych vzťahov k nim

Usporiadanie pozemkového vlastníctva je jednou z kľúčových úloh katastrálnych úradov a správ katastra.

Vykonáva sa v konaní o obnove evidencie niektorých pozemkov a právnych vzťahov k nim podľa zákona NR SR č. 180/1995 Z. z. v znení neskorších predpisov v katastrálnych územiach podľa vládou Slovenskej republiky schvaľovaných harmonogramov na jednotlivé roky, formou zostavenia registra obnovennej evidencie pozemkov (register) a v konaní o pozemkových úpravách podľa zákona SNR č. 330/1991 Zb. v znení neskorších predpisov.

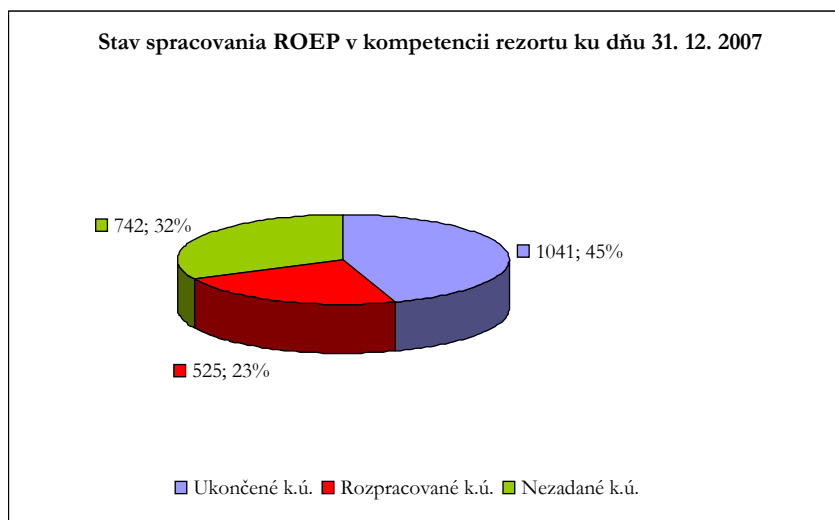
Celý procesný postup zostavovania registra je špeciálny druh správneho konania používajúci v modifikovanej podobe katastrálne konanie a konanie o pozemkových úpravách, so spoločnou úpravou zisťovania podkladov pre rozhodnutie, prerokovanie registra a jeho schválenie

Jeho výsledky zásadne rozširujú a menia štruktúru a doterajší obsah popisných aj geodetických informácií katastra nehnuteľností (možnosť evidovania a poskytovania informácií o vlastníctve všetkých katastrom spravovaných nehnuteľností).

Schválený register je verejnou listinou a je podkladom pre zápis právnych vzťahov ako aj ďalších údajov k pôvodným nehnuteľnostiam do katastra nehnuteľností.

Podľa Konceptie usporiadania pozemkového vlastníctva v Slovenskej republike a jej organizačného zabezpečenia obnovuje rezort evidenciu pôvodných pozemkov a právnych vzťahov k nim v 2308 katastrálnych územiach a Ministerstvo pôdohospodárstva SR v 1195 katastrálnych územiach.

V roku 2007 ukončili katastrálne úrady 56 registrov, spolu bolo z celkového počtu 2 308 registrov do konca roku 2007 ukončených 1 041 registrov a z toho 1 030 aj zapísaných do katastra nehnuteľností. V štádiu rozpracovania je 492 registrov, zostáva verejne obstarat' zostavenie 741 registrov .



Katastrálne úrady okrem zostavovania registrov vo vlastnej pôsobnosti, vykonávajú kontrolu, preberanie a zápis registrov zostavovaných v 1 195 katastrálnych územiach ministerstvom. Z 1 095 ukončených registrov zapísali do konca roka 2007 do katastra nehnuteľností 1 061 registrov.

Pre rýchlejšie napredovanie prác súvisiacich s konaním o obnove evidencie niektorých pozemkov a právnych vzťahov k nim podľa zákona č.180/1995 Z. z. o niektorých opatreniach na usporiadanie vlastníctva k pozemkom v znení neskorších predpisov schválila vláda Slovenskej republiky aj použitie iných finančných prostriedkov než zo štátneho rozpočtu a to použitie finančných prostriedkov z rozpočtu Slovenského pozemkového fondu vo výške 100 mil. Sk ročne v rokoch 2005 – 2010 s cieľom ukončenia registrácie vlastníckych práv v spoločensky prijateľnom termíne t.j. do roku 2011.

Pracovná záťaž pracovníkov správ katastra v procese obnovy evidencie pozemkov a právnych vzťahov k nim je vysoká a postupmi smerujúcimi k zintenzívneniu konaní o obnove evidencie niektorých pozemkov a právnych vzťahov k nim do katastra nehnuteľností sa predpokladá, že sa bude ďalej zvyšovať. Súčinnosť správ katastra pri zostavovaní registrov, ich kontrole a zápise do katastra vyžaduje kvalifikovaných zamestnancov; niektoré správy katastra takýmito zamestnancami nedisponujú.

Správy katastra okrem kapacít vyčlenených na práce spojené so zostavovaním, kontrolou, preberaním a zápisom registrov vyčleňujú svoje kapacity aj na práce spojené s vypracovaním, vykonaním a zápisom projektov pozemkových úprav zabezpečovaných ministerstvom.

Požiadavky na odborné kapacity správ katastra pri plnení úloh súvisiacich s urýchlením obnovy evidencie pôvodných pozemkov a právnych vzťahov k nim a s pozemkovými úpravami neustále rastú.

5.1.2 Aktualizácia katastrálneho operátu

KÚs vykonával v hodnotenom období zisťovanie, prešetrovanie a zápis zmien údajov pri revízii ich zhody s právnym stavom v katastrálnom území Veľký a Malý Kýr. Výsledný operát bol odovzdaný na Správe katastra (ďalej len „SK“) v Nových Zámkoch podľa plánu v decembri 2007, čím bol ročný plán splnený na 100%.

Vlastnými kapacitami v sledovanom období RÚK vykonávala SK Rimavské Sobota v rámci odstraňovania chýb v katastrálnom operáte pred zavedením VÚK.

K 31.12. 2007 stúpol celkový počet súborov geodetických informácií katastra nehnuteľností (ďalej len „SGI KN“) spravovaných vo forme vektorovej katastrálnej mapy (ďalej len „VKM“) na 1 603, z toho 1331 celých katastrálnych územiach (ďalej len „k.ú.“), 179 intravilánov a 93 extravilánov.

Aktualizácia VKM sa vykonávala na všetkých SK, ktoré ich spravujú, v rozsahu podľa plánov vecných úloh. V sledovanom období bolo premietnutých do SGI spolu 32 214 GP, čo je 103,3% z počtu 31 180 plánovaných na rok 2007.

Číselne určené hraníc (ďalej len „ČUH“) je spracovávané v súčinnosti SK a GKÚ. Z celkového počtu 3 562 k.ú. na Slovensku je spracovaných 2 320 k.ú. Prírastok spracovaných ČUH za rok 2007 je 988 k.ú.

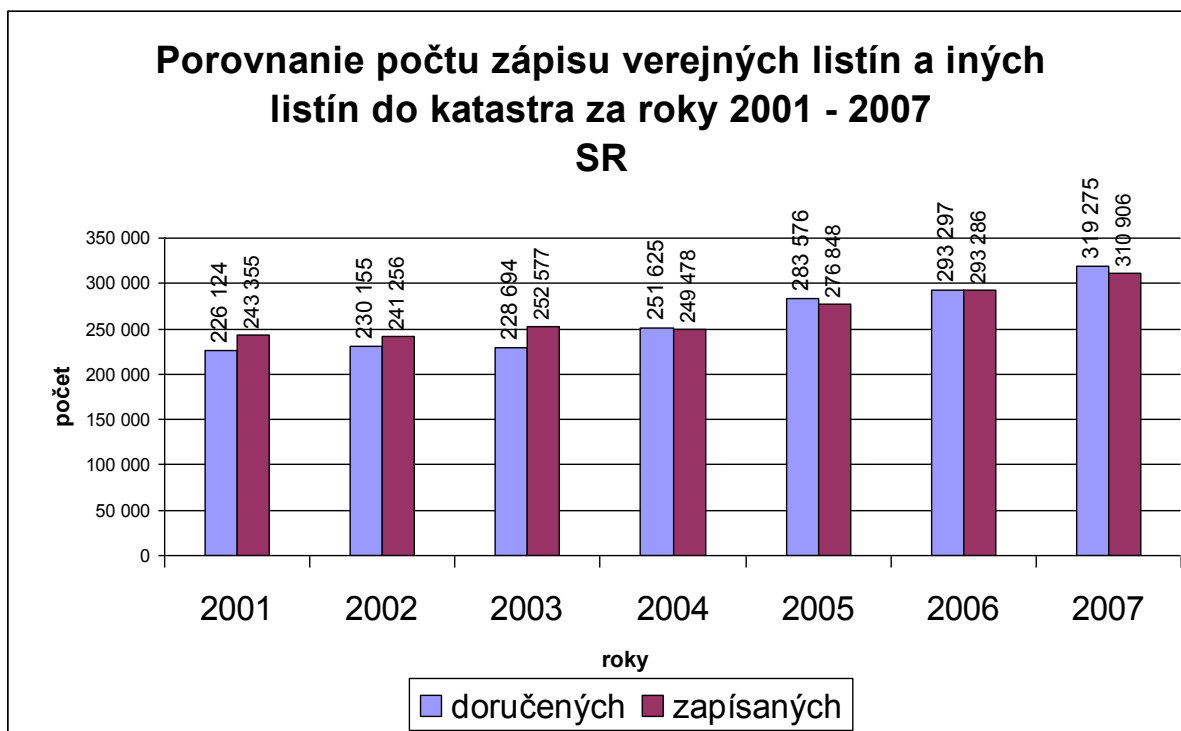
V rámci integrácie hraníc k.ú. sa z ČUH do Základnej bázy geografického informačného systému („ďalej len „ZB GIS“) preberajú číselne definované úseky hraníc, ktoré sa importujú do databázy s atribútmi pôvod, stav a aktuálnosť hranice. Ďalej sa dopĺňujú definujúce body a ďalšie atribúty týkajúce sa existencie rôznych druhov máp. V spolupráci s Bundesamt für Eich- und Vermessungswesen (ďalej len „BEV“) Rakúsko sa do Jednotnej trigonometrickej siete katastrálnej (ďalej len „JTSK“) transformovali súradnice hraničnej čiary na rieke Morava a Dunaj a boli poskytnuté pre SK na zapracovanie do katastrálneho operátu a pre Ministerstvo vnútra (ďalej len „MV“) SR.

Práce na premietaní priebehu slovensko-maďarskej štátnej hranice v sledovanom období zabezpečovali KÚ v Trnave, v Nitre a v Košiciach.

V Trnavskom kraji SK Dunajská Streda na základe rozhodnutia Krajského úradu v Trnave – odboru vnútornej správy vydala rozhodnutie o zmene hranice katastrálneho územia Sap, Medvedov, Klúčovec a následne premietla štátnu hranicu do katastrálneho operátu.

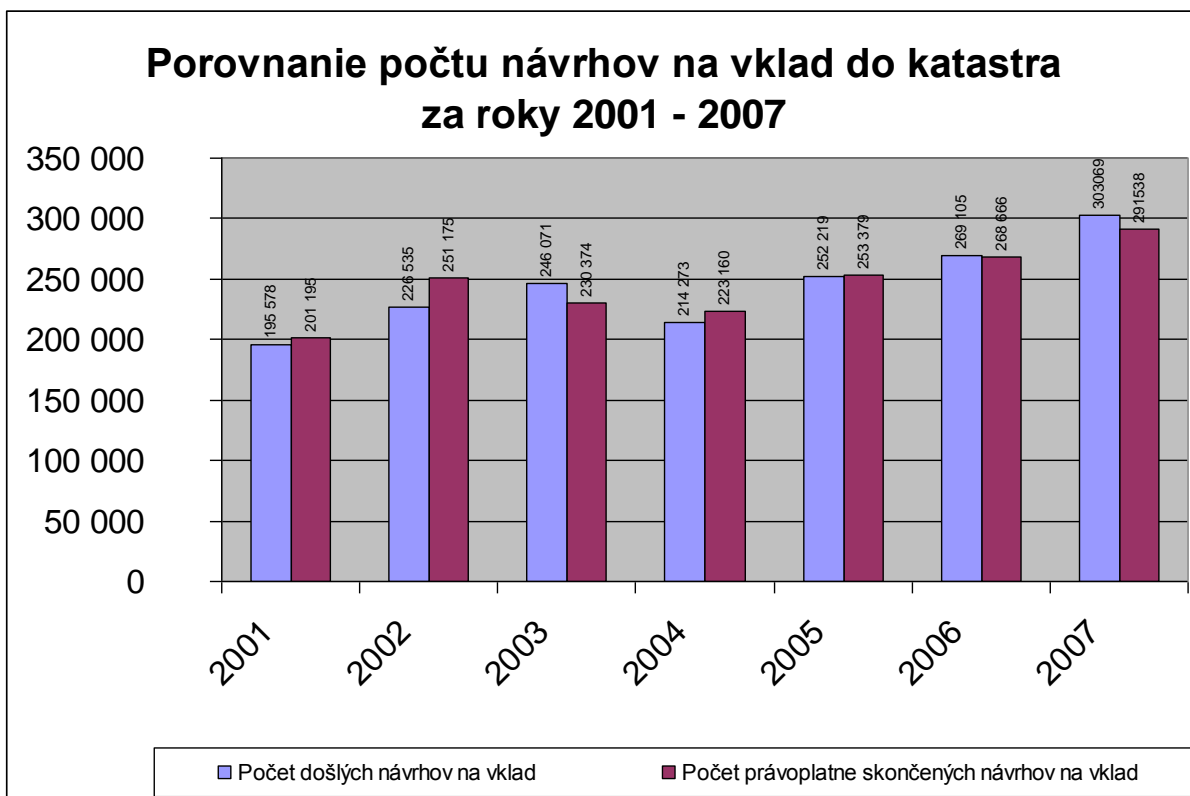
5.1.3 Osobitne sledované úlohy katastra nehnuteľností

V sledovanom období došlo 319 275 verejných listín a iných listín (v zátvorke je uvedené porovnanie s rovnakým obdobím predchádzajúceho roka 293 297), čo predstavuje nárast o 8,9 %. Nezapísaných na konci sledovaného obdobia ostalo 58 644 (48 989) listín, čo je oproti rovnakému obdobiu minulého roka nárast až o 19,7 %. Počet v zákonom stanovenej lehote nezapísaných verejných listín a iných listín v sledovanom období je 8 919 (7 501), čo predstavuje nárast o 18,9 %.



V hodnotenom období (v zátvorke je uvedené porovnanie s rovnakým obdobím predchádzajúceho roka) bolo doručенých 303 069 návrhov na vklad do KN (269 105), čo činí nárast o 12,6 %, počet rozhodnutí právoplatne skončených v sledovanom období bol 291 538 (268 666), čo je nárast o 8,5 %. Na konci sledovaného obdobia ostalo nevybavených 46 347 (34 745) podaní, čo činí nárast až o 33,4 %, z toho nevybavených v zákonom stanovenej lehote ostalo 15 296 (9 118), čo predstavuje nárast až o 67,8 %. Z uvedených údajov vyplýva, že prišlo viac podaní až o 33 964 oproti predchádzajúcemu hodnotenému obdobiu, avšak zvýšilo sa aj % nevybavených vkladových konaní a v zákonom stanovenej lehote. Ročný plán v počte rozhodnutí o vkladovom konaní právoplatne skončených je 242 235 (230 615) rozhodnutí. Za sledované obdobie bolo skončených 291 538 (261 787) rozhodnutí, čo predstavuje plnenie plánu na 120,4 %. Treba poznamenať, že už ročný plán oproti predchádzajúcemu roku bol postavený vyššie u všetkých katastrálnych úradoch, spolu to predstavuje viac o 11 620 právoplatne skončených vkladových konaní.

Zisťovaný bol aj dopad urýchleného konania o návrhu na vklad v lehote do 15 dní. Z celkového počtu právoplatne skončených konaní 291 538 (268 666) v sledovanom období v 15 dňovej lehote bolo skončených 35 632 návrhov, čo činí 12%.



V sledovanom období bolo na SK doručených 15 270 (14 372) požiadaviek na opravu chýb v katastrálnom operáte podľa § 59 katastrálneho zákona (o 898 viac ako v rovnako sledovanom období predchádzajúceho roka).

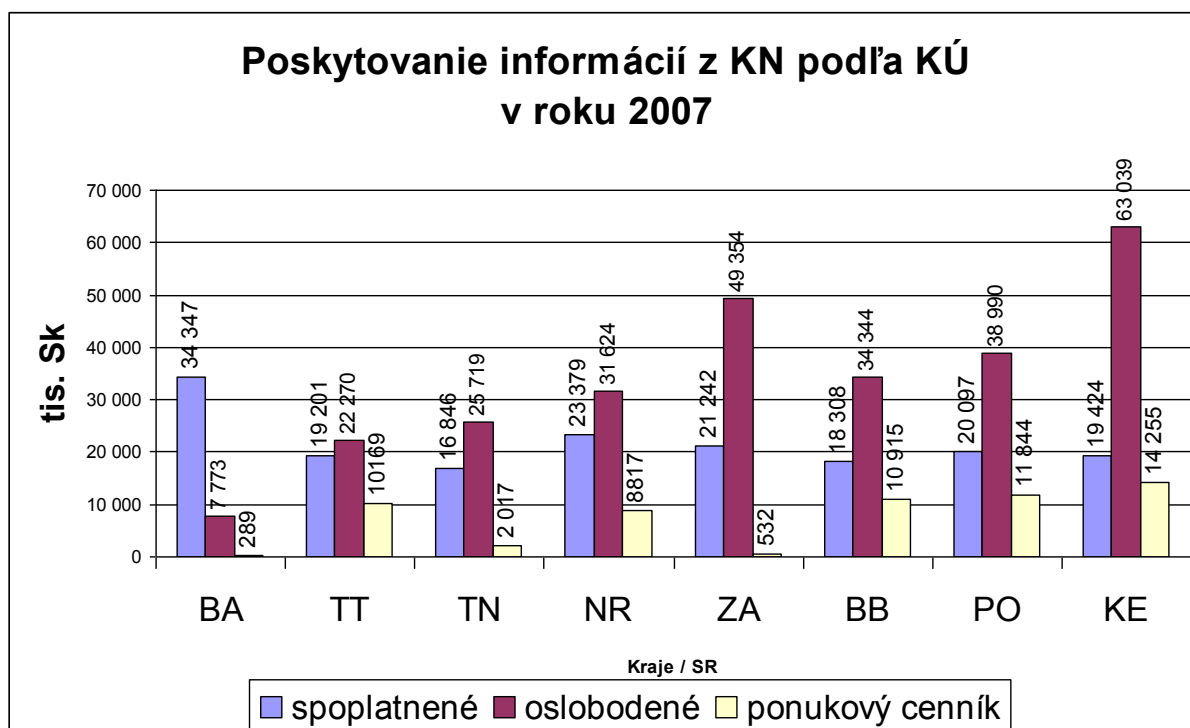
Opatreniami prijatými na sledovanie a riešenie tejto úlohy, sa výrazne znížila lehota vybavovania návrhov oproti roku 2006 z 26 mesiacov na 11 mesiacov.

V sledovanom období bolo úradne overených 61 983 geometrických plánov (nárast o 11,3 % oproti predchádzajúcemu roku), z toho 268, t. j. 0,4 % po lehote ustanovenej § 59 Vyhlášky ÚGKK SR č. 178/1996 Z. z., ktorou sa vykonáva zákon NR SR o geodézii a kartografii.

V KÚ v Trenčíne, v Banskej Bystrici a v Košiciach všetky SK stanovené lehoty na úradné overenie geometrických plánov v roku 2007 dodržiavali.



Medzi najčastejšie požadované služby z katastra nehnuteľností patrí poskytovanie informácií. Pre fyzické a právnické osoby boli spoplatnené informácie v počte 561 924, v hodnotovom vyjadrení 172 844 tis. Sk. Pre fyzické a právnické osoby boli poskytnuté informácie oslobodené od spoplatnenia v počte 157 943 v hodnotovom vyjadrení 167 649 tis. Sk. Pre súdnych komisárov (za účelom dedičských konaní – bez spoplatnenia) bolo poskytnutých 64 093 informácií v hodnotovom vyjadrení 105 464 tis. Sk. Podľa ponukového cenníka bolo poskytnutých 34 934 informácií v hodnotovom vyjadrení 58 838 tis. Sk. Poskytovanie informácií podľa zákona o verejnom prístupe k informáciám bolo poskytnutých 554 informácií a hromadne poskytnutých informácií bolo vybavených 3 993 žiadostí.



5.1.4. Obnova katastrálneho operátu (OKO)

Obnovu katastrálneho operátu novým mapovaním (ďalej len „OKO NM“) v hodnotenom období ukončil KÚs v Žiline v intravilánoch 9 k.ú.

V rámci OKO skrátenou formou KÚs v Žiline ukončil práce v dvoch k.ú. Na príslušné správy katastra boli odovzdané výsledné operáty z k.ú. Bystré a Sačurov (SK Vranov nad Topľou).

Obnova máp KN vyhotovením duplikátu bola vykonávaná aj v roku 2007. Ku koncu hodnoteného obdobia bolo do tlače daných 236 ML.

5.1.5 Tvorba VKM

Tvorba VKM je sledovaná komplexne, t. zn. z hľadiska možných foriem vzniku, rozhodujúcich technologických etáp, až po odovzdanie grafických súborov do Ústredného archívu geodézie a kartografie (ďalej len „ÚAGK“), ako aj z hľadiska podielu rezortných organizácií (KÚs a KÚ).

K 31.12.2007 sa takto sleduje tvorba VKM v 219 k.ú., z ktorých najväčší podiel tvoria grafické súbory ROEP (71%) vyhotovené na číselných podkladoch, zapísané v katastri nehnuteľností.

SK bolo dopracovaných implementáciou zmien do východiskového stavu, resp. grafického súboru zapísaného ROEP a ukončených vyhlásením povinnej aktualizácie VKM v 106 k.ú.

Počet SK, ktoré dlhodobo neplnia 6 mesačnú lehotu pri dopracovaní „klasickej“ VKM sa oproti koncu roka 2006 znížil z 9 na 8 s celkovým počtom 13 k.ú. Príčiny sklzov sú hlavne zdĺhavé konania o odstraňovaní chýb podľa §59 katastrálneho zákona a nedostatok odborných pracovníkov na túto vysokokvalifikovanú činnosť.

Dlhodobu nepriaznivú situáciu v dopracovaní grafických súborov ROEP (číselných) do formy VKM pretrváva, pretože stanovenú 6 mesačnú lehotu na dopracovanie grafického súboru do VKM ešte neplní 20 SK (v roku 2006 – 21 SK). Príčiny stavu sú rovnaké ako pri spracovaní klasickej VKM.

Na odstránenie nežiaduceho stavu prijali opatrenia všetky dotknuté KÚ a na viacerých SK sa už pozitívne prejavili.

5.1.6 Správa centrálnej databázy KN

Aktuálne údaje z centra katastra nehnuteľností pre interných aj externých klientov v sledovanom období boli poskytované vždy od utorka v danom týždni. Vytvorená databáza slúži na interné poskytovanie údajov prostredníctvom SW KATRENA 99 a pre externých klientov cez SW KATKA 99. Poskytovanie pre externých klientov sa obmedzilo od septembra 2007.

SGI CKN sa prenášajú z pracovísk SK do centra automatizovane raz týždenne s využitím WAN siete. Každý pondelok sa aktualizuje adresár s SGI KN vo výmennom formáte VGI. V týždenných intervaloch sa v rámci roka aktualizujú aj geodetické informácie na katastrálnom portáli. V roku 2007 sa priebežne testovali a pripomienkovali aj jednotlivé dokumenty a verzie programového vybavenia VÚK.

Strednodobou víziou ústavu je poskytovanie údajov a informácií prostredníctvom elektronického obchodu cez jeden internetový portál. V strednodobom horizonte pôjde o elektronický obchod súčasne s analógovými a

digitálnymi produktmi, ale ťažisko rozvoja sa bude sústreďovať na poskytovanie údajov a informácií prostredníctvom štandardizovaných webových služieb (napr. WMS, WFS, WCS, WTS). Implementácia týchto webových služieb nám umožní naplniť požiadavky iniciatívy INSPIRE. Orientácia na poskytovanie webových služieb umožní vzájomnú interakciu doteraz oddelených portálov, a to www.geoportal.sk a www.katasterportal.sk, ktorý od 1.9. 2007 sa stal bezplatnou službou.

5.2 Geodetické základy

5.2.1 Údržba a obnova geodetických základov

Úlohy na úseku údržby a rozvoja geodetických základov (ďalej len „GZ“), boli plnené na základe koncepčných zámerov rezortu. Nadväzujú na dlhodobé úlohy, ktorých hlavným cieľom je garantovať a poskytovať referenčné údaje v záväzných geodetických systémoch pre vybrané geodetické činnosti, ale aj ostatné práce postavené najmä na skupine noriem ISO 19100 Geografická informácia. Terénne práce začal GKÚ vykonávať približne s mesačným oneskorením.

V rámci skúšobnej prevádzky Slovenského priestorového observačného systému (ďalej len „SKPOS“), zabezpečoval GKÚ v roku 2007 permanentnú činnosť zberu, príjmu a spracovania signálu z 21 staníc GNSS. Cez internetové rozhranie sú potom výsledky spracovania poskytované registrovaným používateľom. V rámci informovanosti spoločnosti, je multifunkčnosť SKPOS prezentovaná na rôznych seminároch pre odbornú verejnosť a orgány štátnej správy. Pre ďalšie skvalitnenie SKPOS, bola nadviazaná spolupráca s okolitými štátmi. Zabezpečené je aj medzinárodné prepojenie referenčného bodu SKPOS (Gánovce – GANP) na európsku permanentnú sieť (EPN) a svetovú permanentnú sieť (IGS).

V rámci úlohy Správa GZ boli okrem iného rozpracované tieto čiastkové úlohy:

- príprava podkladov pre terénne práce v špecializovaných geodetických sieťach,
- príprava operátov pre rekognoskáciu a údržbu bodov GZ,
- vyhotovenie podkladov pre ZB GIS,
- export a import údajov o bodoch GZ, aktualizácia databanky,
- správa zabezpečenia a aktualizácia údajov ISGZ na Intranete (Geoportál),
- príprava na prechod správy ISGZ z platformy ACCESS na platformu ORACLE.

Rekognoskácia, prehliadka bodov a nápravné práce na vybraných geodetických bodoch boli vykonané na 1 391 bodoch, keď ročný plán bol 1 100 bodov (plnenie 126,5%).

V Štátnej priestorovej sieti boli vykonané meračské práce na 1 357 bodoch, keď ročný plán bol 430 bodov. Vysoký počet určených bodov je výsledkom toho, že okrem statickej metódy bola použitá nová technológia merania RTK (meranie v reálnom čase) pomocou roverov, s využitím SKPOS. Od polovice septembra začal GKÚ v spolupráci s KÚs, realizovať novú úlohu: overenie presnosti transformácie geodetických a podrobných bodov z vybraných k. ú. z S-JTSK do S-JTSK/03, priamym meraním vybraných, jednoznačne identifikovateľných bodov v teréne, s využitím SKPOS. Práce boli vykonané spolu v 34 k. ú.

Meračské práce v Štátnej nivelačnej sieti boli vykonané v rozsahu 549 km, keď ročný plán bol 550 km (plnenie 99,8%). Spracovanie meraní z roku 2006 bolo vykonané v rozsahu 803 km, keď ročný plán bol 803 km (plnenie 100,0%).

V základnom tiažovom bodovom poli boli vykonané meračské práce v rozsahu 280 bodov, keď ročný plán bol 280 bodov (plnenie 100,0%). Spracovanie meraní z roku 2006 bolo vykonané v rozsahu 787 SH, keď ročný plán bol 780 PH (plnenie 100,9%).

5.2.2 Rozvoj geodetických základov a medzinárodná spolupráca

V rámci rozvoja geodetických základov a medzinárodnej spolupráce boli okrem iného vykonané tieto práce:

- týždenné spracovanie permanentných observácií z referenčných staníc SKPOS,
- kooperácia so službami okolitých štátov na aktualizácii Technických štandardov projektu EUPOS,
- spracovanie najnovšej kampane premerania SGRN (slovenská geodynamická referenčná sieť).

5.2.3 Geodetické práce na štátnych hraniciach

V rámci úlohy zabezpečil GKÚ práce na vybraných geodetických bodoch na štátnej hranici s Maďarskom. Pre zasadnutie hraničnej komisie s Ukrajinou, pripravil komplexne nové hraničné dokumentárne dielo. Spolu bolo odpracovaných 10 404 SH, keď ročný plán bol 11 893 PH (plnenie 87,5%). Úloha bola splnená oproti plánu s nižším počtom SH.

5.3 Základná báza údajov pre geografický informačný systém

V súlade s upraveným vykonávacím projektom GKÚ v rámci prípravných prác naskenoval letecké meračské snímky získané od Národného lesníckeho centra a vykonal výpočet aerotriangulácie na 3 lokalitách. Fotogrametrický zber a spracovanie digitálnych fotogrametrických údajov 3D polohopisu sa v roku 2007 ukončilo na 7 lokalitách s celkovou rozlohou 1 018 km² (Dunajská Streda I, II, IV, Galanta IV,V, Jelka, Hanušovce n./T.). Rozpracovali sa 4 lokality s rozlohou 570 km² (Šamorín I,II a Giraltovce II,III). Úloha sa prekročila v rozpracovanosti o 145 km².

V rámci úlohy sa vykonáva transformácia fotogrametricky vyhodnotených údajov do preddefinovanej štruktúry geodatabázy podľa Katalógu objektov, ktorej súčasťou je topologická a atribútová kontrola a editácia údajov 3D polohopisu. Následne sa integrujú údaje miestneho prešetrovania, čo v hodnotenom období sa vykonalo v súlade s plánom na ploche 3 regiónov v rozsahu 1 300 km² (Šaľa, Galanta a Kolárovo) a rozpracoval sa región Veľký Meder s plochou 790 km².

V súvislosti s narastajúcim počtom spracovaných lokalít i lokalít dodaných od Topografického ústavu Banská Bystrica vykonáva sa správa databáz, v rámci ktorej sa transformujú údaje medzi S-JTSK a WGS84, S42, ETRS89, údržba údajov v centrálnych databázach a na centrálnych serveroch a technická podpora pri práci s personálnymi i centrálnymi databázami.

Topografický ústav Banská Bystrica odovzdal v roku 2007 údaje zo 1 114 km², na ich zapracovanie do ZB GIS.

Spracovanie digitálneho modelu reliéfu (DMR) sa v roku 2007 ukončilo na 7 lokalitách (Štúrovo I, II, Želiezovce, Topolčianky II,IV, Komárno II,III) s celkovou rozlohou 1 542 km² a rozpracovali sa 4 lokality (Topolčianky I, III, Komárno I, IV) s rozlohou 649 km².

5. 4 Tvorba a obnova štátnych mapových diel a Edičný plán ÚGKK SR

5.4.1 Štátne mapové diela veľkých, stredných a malých mierok

KÚs v roku 2007 vytlačil 342 katastrálnych máp v mierkovej škále 1:1000 – 1:5000 v súlade s celoročným plánom.

Vydávanie analógových máp stredných a malých mierok v GKÚ má už niekoľko rokov klesajúci trend, čo deklaruje aj EP 2007. GKÚ Bratislava v roku 2007 vydal len 38 ML ZM10 (z toho 18 ML obnoveného vydania a 20 ML nezmeneného vydania), 44 ML obnoveného vydania ZM50, 9 ML obnoveného vydania ZM200 a 10 Máp okresov SR 1:50 000 v prepracovanom vydaní.

Súčasne sa priebežne doplňoval „nulový“ stav zásob v mapových službách tých mapových titulov, ktoré sa vypredali. Takto sa v hodnotenom období rozmnožilo na plotri spolu 431 nomenklatúr máp stredných mierok v počte 3040 výtlačkov.

5.4.2 Štandardizácia geografického názvoslovnia

V sledovanom období sekretariát Názvoslovnej komisie ÚGKK SR (Ďalej len „SNK“) v rámci kontraktu o realizácii geodetických a kartografických služieb medzi GKÚ a ÚGKK SR plnil úlohy podľa schváleného plánu činnosti NK ÚGKK SR a SNK na rok 2007 č. PP - 2477/2007 z 18.4.2007.

SNK systematicky pripravoval podklady na štandardizáciu názvov vodných tokov, vodných plôch, chránených území, prírodných pamiatok a ďalších objektov a podklady na reštandardizáciu geografických názvov z databázy ZB GIS, ktoré boli následne schválené tromi rozhodnutiami predsedu ÚGKK SR a to: č. P-5340/2007, č. P- 5343/2007 a č. P-5879/2007 (pozri Spravodajcu ÚGKK SR, čiastka 3/2007). SNK ďalej vykonal redakčnú úpravu metodické príručky „Zásady používania názvov slovenských geografických objektov v cudzojazyčných textoch“, zrevidoval pracovný zoznam názvoslovnej publikácie „Slovenské vžitú názvy morí, ich častí, morských prúdov a podmorských tvarov“. Redakčne pripravil rukopis periodika „Názvoslovné informácie“ č. 40 a č. 41. Na pokyn ÚGKK SR posúdil návrh vyhlášky Ministerstva zdravotníctva SR o ochrannom pásme minerálnych vôd z názvoslovného hľadiska.

Zvýšenú pozornosť SNK venoval príprave materiálov na spoločné zasadnutie regionálnej skupiny UNGEGN Východná, stredná a juhovýchodná Európa a pracovnej skupiny UNGEGN pre exonymá, ktoré sa uskutočnilo v máji 2007 v Prahe za účasti zástupcu rezortu.

5.4.3 Edičný plán úradu

Edičný plán ÚGKK SR na rok 2007 (EP 2007) je súčasťou kontraktu medzi ÚGKK SR – GKÚ Bratislava a ÚGKK SR – KÚs v Žiline, ktorý bol v priebehu roka 2 doplnkami upravený. V roku 2007 bolo vydaných 443 mapových listov rôznych titulov a 2 názvoslovné publikácie.

5.5 Správa štátnej dokumentácie a ÚAGK

5.5.1 Poskytovanie údajov z katastra nehnuteľnosti

V rámci roka 2007 sa poskytovali bezodplatne aktualizované údaje z AIS GKK cez CKN na základe objednávok a zmlúv s GKÚ pre štátne orgány, samosprávu miest a obcí a subjekty oslobodené od poplatkov. Celkový počet lustrácií bol v počte 71 300 prípadov. V rámci hromadného poskytovanie údajov z SPI bolo vydaných 1 222 526 462 položiek. Prostredníctvom SW KATKA 99 v rámci bezplatného zmluvného pripojenia odberateľa mohli si sami lustrovať majetkové pomery. K termínu 1. septembra 2007 – začiatok bezplatného poskytovania informácií KN na KaPor bolo ukončené poskytovanie informácií externým klientom, okrem SPP a PPZ MV SR. V rámci zmluvných vzťahov sa poskytli údaje zo SGI CKN v celkovej hodnote 244 840 tis. Sk.

Počet žiadateľov o údaje z CKN pre štátne orgány a subjekty oslobodené od poplatkov každý rok narastá.

Na základe príkazu G 3/07 bol zavedený systém evidovania všetkých poskytovaných informácií z katastra nehnuteľností. Celkový počet vybavených objednávok pre fyzické osoby, právnické osoby a súdnych komisárov za hodnotené obdobie bol 783 960 objednávok, v hodnotovom vyjadrení 445 957 tis. Sk.

5.5.2 Poskytovanie analógových a digitálnych údajov štátnych mapových diel

GKÚ poskytol štátne mapové diela (ďalej len „ŠMD“) stredných mierok, vrátane ekvivalentov vojenských topografických máp (ďalej len „VTM“) v digitálnej forme 109 subjektom bezodplatne. Viacerým mimorezortným subjektom sa vyhotovili kópie z výtlačkov máp, tlač z digitálnych máp a poskytli sa ďalšie služby z mapových služieb (ďalej len „MS“).

5.5.3 Činnosť Ústredného archívu geodézie a kartografie (ÚAGK)

ÚAGK zaevidoval a do fondov archívu zaradil 1 505 exemplárov povinných a pracovných výtlačkov vydaných kartografických diel. Ďalej poskytol informácie a sprístupnil archívne 1 140 stránkam a bádateľom a vybavil osobné i písomné požiadavky občanov a organizácií v rozsahu 164 podaní. Vyhľadávali sa a znovu zaradovali archívne materiály, určené na rozmnožovanie pre oprávnených žiadateľov, ako aj mapy na skenovanie – 3 966 exemplárov. V roku 2007 navštívilo archív 6 exkurzií. Koncom roka bol dodaný a sprevádzkovaný veľkokapacitný mapový trezor.

ÚAGK pokračoval v naplňaní databázy archívnych dokumentačných fondov v aplikácii SYMID na tvorbu metaúdajov zo ŠMO-5 a THM, vrátane revízie databázy z roku 2006.

5.6 Príjmy rozpočtových organizácií z geodetických, kartografických a katastrálnych činností

5.6.1 Hodnotové vyjadrenie výkonov katastrálnych úradov

V zmysle „Plánov vecných úloh“ vyprodukovali k 31.12.2007 katastrálne úrady výkony v hodnotovom vyjadrení vo výške:

KÚ v Bratislave – ročný plán 208 500 tis. Sk, skutočnosť 207 016 tis. Sk (99,3%),

KÚ v Trnave – ročný plán 125 552 tis. Sk, skutočnosť 154 562 tis. Sk (123,1%),

KÚ v Trenčíne – ročný plán 104 900 tis. Sk, skutočnosť 124 776 tis. Sk (118,9%),

KÚ v Nitre – ročný plán 126 510 tis. Sk, skutočnosť 160 036 tis. Sk (126,5%),

KÚ v Žiline – ročný plán 148 513 tis. Sk, skutočnosť 161 032 tis. Sk (108,4%),

KÚ v Banskej Bystrici – ročný plán 129 760 tis. Sk, skutočnosť 144 861 tis. Sk (111,6%),

KÚ v Prešove – ročný plán 147 600 tis. Sk, skutočnosť 148 516 tis. Sk (100,6%),

KÚ v Košiciach – ročný plán 146 917 tis. Sk, skutočnosť 185 132 tis. Sk (126,0%).

Spolu všetky katastrálne úrady - ročný plán 1 138 252 tis. Sk, skutočnosť 1 285 931 tis. Sk (113,0%).

Na tomto plnení má najvyšší podiel rozhodovanie o návrhu na vklad údajov o právnych vzťahoch k nehnuteľnostiam – ročný plán 660 931 tis. Sk, skutočnosť 756 068 tis. Sk (114,4%).

5.6.2 Príjmy z činností Katastrálneho ústavu v Žiline

K 31.12.2007 splnil KÚs ročný plán príjmov na 104,2% (plán = 120 tis. Sk, skutočnosť = 125 tis. Sk). Najvyšší podiel mal predaj kópií tlačových podkladov v objeme 74 tis. Sk, keď ročný plán je 73 tis. Sk, čo predstavuje plnenie na 101,4%.

5.6.3 Príjmy z činností Geodetického a kartografického ústavu Bratislava

K 31.12.2007 splnil GKÚ ročný plán príjmov na 354,1% (plán = 6 408 tis. Sk, skutočnosť = 22 692 tis. Sk). Plán príjmov bol zvýšený rozpočtovým opatrením č. 342-2007-EO/6737 zo dňa 7.11.2007, zo 4 690 na 6 408 tis. Sk. Na vysokom percentuálnom plnení má najväčší podiel KaPor – 13 795 tis. Sk, túto skutočnosť bolo pri zostavovaní návrhu plánu resp. kontraktu na rok 2007 (koncom roku 2006) a následne pri jeho schvaľovaní, ťažko predpokladať. Mapové služby predali mapy, technické predpisy, publikácie a Spravodajcu ÚGKK SR (v roku 2007 vyšli 4 časti, 3 z nich obsahovali Katastrálny bulletin) v celkovej hodnote 507 tis. Sk, keď ročný plán bol 430 tis. Sk, čo predstavuje plnenie na 117,9%.

Od januára 2007 do konca augusta užívatelia KaPor založili celkovo 7 354 užívateľských účtov a vytvorili 1 363 340 reportov za celkovo 13 795 tis. Sk. Užívateľom zaslalo GKÚ 19 113 zúčtovacích faktúr a reagovalo na 4 290 dopytov e-mailom. Do konca augusta bezplatný odber údajov predstavoval hodnotu 49 758 tis. Sk.

Od septembra bol sprístupnený na internete KaPor bezplatne. V mesiacoch september až december sa vystavilo 1 849 zúčtovacích faktúr v čiastke 2 426 tis. Sk, ktorými sa zrušili účty a vrátili zostatky z pôvodného plateného portálu

a reagovalo sa na viac ako 2 280 e-mailových dopytov. V tomto období navštívilo bezplatný portál 893 488 používateľov.

5.7 Vedecko-technický rozvoj

V súlade s „Rozvojovým programom odvetvia geodézie, kartografie a katastra na roky 2004 – 2007“, ktorý bol schválený uznesením vlády SR č. 477/2003 sa riešenie úloh technického rozvoja sústredilo na tvorbu nového softvéru pre informačný systém katastra nehnuteľností nazývaný vzhľadom na jeho funkcionality VÚK s cieľom splnenia úlohy „Implementácia nového informačného systému katastra nehnuteľností a jeho hardvérová a softvérová podpora“. Prvá časť tvorby softvéru VÚK kataster v sume cca 10 000 tis. Sk bola riešená v rámci programu PHARE orientovaného na Správu územia (SR2003.004.995-02-01) Uvedená finančná čiastka bola pre tvorbu tak rozsiahleho a náročného systému akým je VÚK kataster nedostatočná. Riešenie úlohy pokračovalo v roku 2006 z prostriedkov štátneho rozpočtu, kapitoly ÚGKK SR. Riešenie úloh na danom projekte bolo v roku 2007 realizované prostredníctvom nasledovných hospodárskych zmlúv:

- GK-3699/2006 zmluva na tvorbu jedného funkčného, komplexného a integrovaného celku aplikačného softvéru VÚK časť B (časť VÚK A – bola riešená v rámci projektu PHARE SR2003.004.995-02-01). VÚK časť B – zmluva s firmou Espace Morava s.r.o., bola ukončená 15.3.2007 Akceptačným konaním s výhradami. Z 12 kritérií bolo 9 akceptovaných a 3 akceptované z výhradou. Akceptácia s výhradou prebehla v rámci detailnej analýzy pre interný import a dávkové vstupy a v rámci beta testovania a vysporiadania nezhôd z beta testovania. Pokračovaním prác na APV VÚK bola zmluva 8/GK/2007 VÚK časť C –s firmou Espace Morava s.r.o., uzatvorená 23.5.2007, ktorá definovala dokončenie niektorých funkcií, ktoré boli v častiach A a B vypracované len v „hrubých“ rysoch. Plnenie zmluvy stále pokračuje, nakoľko SW zatiaľ nebol nasadený do ostrej prevádzky. Celkom bolo na dokončenie APV VÚK v roku 2007 vynaložených 5.587.633 Sk.
- 4/GK/2007 zmluva medzi ÚGKK SR a VÚGK, ktorá zabezpečila využitie migračných nástrojov a prípravu prostredia pre nasadenie VÚK na pilotných pracoviskách. Dodatok pridal ôsmu etapu – definíciu rolí používateľov. Celková vynaložená suma 1.822.650,- SK
- V súvislosti s pripravovaným nasadením VÚK bolo nutné modernizovať výpočtovú techniku v rezorte vzhľadom na to, že technika dodaná v rámci prvej etapy vývoja VÚK je už dnes zastaraná. Ako HW zabezpečenie podpory pre implementáciu a prevádzku VÚK bolo v 2. štvrtroku 2007 vyhlásené verejné obstarávanie. Ako víťaz verejného obstarávania uzavrela 2.11.2007 firma PosAm s ÚGKK SR rámcovú zmluvu. Na jej základe bola 22.11.2007 uzavretá kúpna zmluva 38/OIT/2007 v sume 30.001.254,30 SK, ktorá rezortu zabezpečila:
 - 590 ks PC s monitorom pre SK
 - 10 ks PC s monitorom pre potreby tréningového centra na

VÚGK

- 11 ks Notebookov
- 10 ks serverov pre potreby krajov , ÚGKK a VÚGK
- 4 ks serverov pre GKÚ

- 15 ks monitorov typu LCD 19''
 - 88 ks ČB tlačiareň formátu A4
 - 70 ks farebná tlačiareň formátu A4
 - 19 ks farebná tlačiareň formátu A3
 - 6 ks tlačiareň so scannerom formátu A4
- Taktiež bolo nutné upraviť prenosovú rýchlosť a objemy pre prenosy dát z jednotlivých Správ katastra do Centra. Zmluvou 33/OIT/2007 s firmou Slovanet ako dodatkom č. 12 k Zmluve o pripojení č. 35703154 z 23.12.2003, bolo dosiahnuté povýšenie liniek VPS na min. 2 MB na všetkých lokalitách rezortu a výmenu zastaraných koncových zariadení. Zabezpečila sa tým efektívnejšia výmena dát a do budúcnosti je možnosť rozšírenia IP telefónie. Dodatok č. 12 bol podpísaný 21.11.2007 a jeho celkový objem bol 3.427.200,- SK. Zmluva 47/OIT/2007 s firmou Slovanet (dodatok číslo 13. k Zmluve o pripojení č. 35703154 z 23.12.2003, podpísaný 19.12.2007), nám pred plánovaným prechodom na ASV VÚK zabezpečila monitoring stavu a vyťažnosti siete, včasnú inštaláciu bezpečnostných opravných balíkov pre poštový systém, implementáciu bezpečnostných mechanizmov proti vonkajším a vnútorným útokom, aktívnu spoluprácu pri riešení havarijných stavov v sieti. Cena týchto služieb bola 4.748.100,- Sk

Vzhľadom na súčasný stav ohrozenia dát v rámci pripojení do siete internet prostredníctvom prieniku rôznych infiltrácií, pristúpil úrad k zakúpeniu hromadnej licencie na produkt firmy Esset NOD32 antivírus. Predmetom zmluvy 25/EO/2007 je spojenie licencií ESET NOD32 PE do multilicencie, súčasne sa zmenil typ na ESET NOD32 EE a rozšíril sa počet používateľských PC z 1963 na 2300. Zároveň rezort získal multilicenciu na ESET NOD32 Server Edition pre Microsoft Exchange pre 3 servery a 2300 mailboxov. Zmluva bola podpísaná 17.9.2007 s platnosťou na 2 roky v celkovej sume 841.820,- SK.

Zmluva 31/OIT/2007 Microsoft Premier Support zabezpečila rezortu technickú, asistenčnú a informačnú podporu v rámci produktov firmy Microsoft, ktoré v rezorte tvoria základné programové vybavenie, a teda podpora je nutná z pohľadu rýchleho riešenia problémov a tým zaistenia bezchybného fungovania informačného systému rezortu. Zmluva bola podpísaná 15.11.2007 s ročnou platnosťou. Okrem toho ÚGKK SR ako ústredný orgán štátnej správy zažiadala v roku 2007 o možnosť pristúpenia k zmluve Microsoft Enterprise agreement, čo je rámcová zmluva firmy Microsoft s orgánmi štátnej správy pre nákup licencií produktov Microsoft. ÚGKK SR boli v roku 2007 na základe tejto žiadosti a následného uznesenia vlády č. 410 z 2.5.2007 pridelené finančné prostriedky mimo rozpočtu, ktorými navýšil počet PC v prihláške o 550 ks na 1 750 ks licencií. Celkový objem finančných prostriedkov investovaných do produktov Microsoft prostredníctvom týchto dvoch zmlúv bol 14.003.953,- SK.

Kontrolu plnenia úloh technického rozvoja ÚGKK SR vykonal v súlade s dohodnutým obsahom Kontraktu a v zmysle uzavretých zmlúv. Kontrolné dni plnenia úloh sa uskutočnili v júli a v decembri 2007. Na obidvoch kontrolných dňoch bolo konštatované priebežné (na júlovom) alebo konečné (na decembrovom) plnenie uložených prác a úloh v rámci kontraktu a v zmysle uzavretých zmlúv.

5.8 Celkové zhodnotenie plnenia vecných úloh rezortu

V roku 2007 katastrálne úrady vecný plán postavili a naplňali na základe spoločenskej požiadavky v súlade s rozpočtovými, technickými a personálnymi

možnosťami. Počas hodnoteného obdobia v minimálnom rozsahu došlo k úprave plánov vecných úloh pre Katastrálne úrady v Žiline, v Prešove a v Košiciach.

Na zápise verejných a iných listín, ako aj na konaní o povolení vkladu do katastra nehnuteľností v roku 2007 stúpol počet podaní, čo je dôsledok aktívneho trhu s nehnuteľnosťami. To znamená, že je väčší dopyt po informáciách z katastra nehnuteľností.

Z vecných úloh za všetky katastrálne úrady najlepšie plnenie bolo na tvorbe VKM a predstavuje 145,4 %, s čerpaním 105,2 % plánovaných hodín.

Napriek pretrvávajúcim problémom dobré výsledky boli dosiahnuté pri rozhodovaní o návrhu na vklad 118,0 %, zápise listín do KN 116,9 %, konaní o obnove evidencie niektorých pozemkov a právnych vzťahov k nim 107,1 %.

Plnenie plánu vecných úloh za všetky katastrálne úrady v hodnotovom vyjadrení bolo na 111,4 %, pričom čerpanie plánovaných hodín bolo na 99,7 %, čo znamená že je dosiahnutá vyššia produktivita práce ako sa predpokladalo.

Zo záverov správ katastrálnych úradov o plnení úloh na úseku geodézie, kartografie a katastra v roku 2007 vyplýva, že dispozičné kapacity neboli postačujúce na pokrytie všetkých potrebných výkonov, SK pristúpili k zabezpečeniu niektorých úloh aj v neštandardnom režime. Napriek niektorým prekročeným lehotám, za existujúcich kapacitných, priestorových a ekonomických podmienok bolo dosiahnuté uspokojivé plnenie úloh.

KÚs v Žiline splnil úlohy v sledovanom období v zmysle schváleného Kontraktu a dodatku č. 1 a 2 ku Kontraktu.

GKÚ Bratislava splnil v roku 2007 úlohy v zmysle schváleného Kontraktu a dodatkov č. 1 a 2 k nemu.

6. Spolupráca s ústrednými orgánmi štátnej správy, inými organizáciami a verejnosťou

V roku 2007 ÚGKK SR spolupracoval najmä s týmito ústrednými orgánmi štátnej správy:

Úrad vlády, odbor riadenia a implementácie pomoci ES – koordinácia projektu financovaného z prostriedkov ES, z programu Prechodný fond 2004.

Ministerstvo pôdohospodárstva SR - koordinácia a zabezpečovanie úloh spojených s pozemkovými úpravami a registrami obnovennej evidencie pozemkov, katalóg objektov pre Základnú bázu údajov GIS,

Ministerstvo vnútra SR - zákon o obciach a samosprávnych celkoch, rokovania stálych hraničných komisií v rámci správy štátnych hraníc, oznamovanie predpisov vo Vestníku vlády SR,

Ministerstvo životného prostredia SR – katalóg objektov pre Základnú bázu údajov GIS, pracovná skupina INSPIRE,

Ministerstvo hospodárstva – pracovná skupina pre implementáciu smernice o službách na vnútornom trhu,

Ministerstvo kultúry SR – vydávanie rozhodnutí o štandardizácii geografických názvov z územia SR a zahraničia,

Ministerstvo financií SR – tvorba a rozpis kapitoly štátneho rozpočtu, spolufinancovanie projektu financovaného z Prechodného fondu 2004, príprava programového rozpočtovania,

Ministerstvo obrany SR – využívanie leteckých meračských snímok, katalóg objektov pre Základnú bázu údajov GIS,

Štatistický úrad SR – katalóg objektov Základnej bázy údajov GIS, medzinárodná spolupráca na projekte EUROSTAT,

Slovenský pozemkový fond – financovanie, preberanie a zápis registrov, tvorba spoločných technických predpisov pre danú oblasť,

Komora geodetov a kartografov – vydávanie oprávnení pre autorizovaných geodetov a kartografov.

V roku 2007 prišlo na ÚGKK SR celkovo 163 žiadostí o poskytnutie informácie podľa zákona o slobodnom prístupe k informáciám. Vybavovanie informácií bolo v kompetencii legislatívno-právneho odboru. Z celkového počtu bolo 144 dožiadaní e-mailom, 16 doručených písomne, telefonicky 1, osobne neboli podané žiadosti a 2 žiadosti boli odstúpené na vybavenie podriadeným organizáciám.

Žiadosti o poskytnutie informácií sa týkali prevažne otázok z oblasti vlastníckych práv k nehnuteľnostiam (aktuálnych aj pôvodných vlastníkov), informácie o stave konania o návrhu na vklad práva do katastra nehnuteľností, o prevode vlastníctva bytu alebo nebytového priestoru, vznik vlastníckeho práva k bytu a nebytovému priestoru na základe zmluvy o vstavbe, nadstavbe alebo výstavbe domu stavebníkmi, výška správneho poplatku pri návrhoch na vklad, poskytovanie informácii z katastrálneho operátu, požiadavky na poskytnutie rôznych druhov máp, geografických údajov, interných predpisov a publikácií, ceny pozemkov, údaje o kontaktoch v rezorte, zoznam nezistených vlastníkov.

7. Medzinárodná spolupráca

Rezort Úradu geodézie, kartografie a katastra Slovenskej republiky (ÚGKK SR) presadzuje takú zahraničnú politiku, ktorej základným cieľom a princípom je presadzovanie záujmov Slovenskej republiky (SR) na úseku geodézie, kartografie a katastra a súčasne integrácia SR na tomto úseku do celoeurópskeho kontextu. V máji 2007 vstúpila do platnosti Smernica Európskej únie 2007/2/EC o vytvorení infraštruktúry pre priestorové informácie (INSPIRE), ktorá si dáva za cieľ zharmonizovať geografické údaje v celej EÚ a poskytovať ich jednotným spôsobom prostredníctvom štandardizovaných webových služieb. Implementácia INSPIRE sa výrazne dotýka aj rezortu ÚGKK SR, pretože tento rezort má zákonnú povinnosť spravovať lokalizačné systémy, kataster nehnuteľností, referenčné údaje pre geografické informačné systémy, tj. všetky témy, ktoré sú pre INSPIRE nepostrádateľné. Smernica musí byť do mája 2009 premietnutá do nášho legislatívneho poriadku. Gestorom transpozície Smernice je Ministerstvo životného prostredia (MŽP). MŽP si vytvorilo v septembri 2007 pracovnú skupinu INSPIRE, ako poradný orgán ministra, v ktorej majú zastúpenie všetky rezorty, ktorých sa smernica dotýka. ÚGKK SR zastupujú v pracovnej skupine dvaja členovia.

Rezort dlhodobo využíva finančnú pomoc EÚ, či ešte v predstupovom období v rámci Phare alebo po vstupe do Spoločenstva v rámci Prechodného fondu (PF). V priebehu roka 2007 bolo ukončené čerpanie prostriedkov z PF 2004 na „Zvýšenie efektívnosti poskytovania katastrálnych služieb“. Cieľom projektu bolo zabezpečenie efektívneho prístupu ku katastrálnym službám prostredníctvom elektronickej podateľne a registratúry. Nasadenie elektronickej podateľne a registratúry bolo odskúšané na rezortnom testovacom pracovisku. Tento nástroj je potrebné ešte ďalej rozvinúť, aby ho bolo možné nasadiť celoplošne.

V spolupráci s Českým úřadem zeměměřickým a katastrálním, bolo vydaných 12 čísel odborného a vedeckého časopisu Geodetický a kartografický obzor, ktorý je určený širokej odbornej verejnosti.

7.1. Vzťahy so susednými štátmi

Úrad spolupracuje so všetkými susednými štátmi v oblasti prepojenia geodetických základov, dokumentácie priebehu štátnych hraníc ako aj vzájomnej informovanosti o smeroch rozvoja príslušných inštitúcií. Úrad je členom Spoločenstva predstaviteľov geodeticko-katastrálnych služieb regiónu strednej Európy, a to Česka, autonómneho regiónu Friaulsko-Julských Benátok, Chorvátska, Maďarska, Rakúska, Slovenska, Slovinska a autonómneho regiónu Trentina - Južného Tirolska. Cieľom spoločenstva regiónov a štátov, ktoré majú spoločné historické väzby na úseku katastra nehnuteľností, je podporovať rozvoj na úseku katastra nehnuteľností. V roku 2007 sa uskutočnilo stretnutie v Pardubiciach na tému 3D kataster.

7.2. Európska únia

Z profesného hľadiska je pre Úrad dôležitým členstvo v spoločenstve **EuroGeographics**, ktoré združuje národné geodeticko-kartografické a katastrálne autority 42 európskych krajín. Hlavnou úlohou spoločenstva je podporovať výmenu geografických informácií, vrátane informácií topografického mapovania, medzi príslušnými národnými inštitúciami v Európe, ako aj medzi Európou a ostatnými krajinami sveta, vytvárať tak vhodné podklady pre politiky EÚ a formulovať koncepčné zámery rozvoja geodézie, kartografie a katastra. Spolupráca spočíva v angažovaní sa v európskej legislatívnej a administratívnej politike a v organizácii informačných služieb predovšetkým cez Internet. Spolupráca sa realizuje prostredníctvom činností odborných pracovných skupín a v uskutočňovaní zámerov v medzinárodných projektoch.

Úrad v roku 2007 participoval na nasledujúcich projektoch EuroGeographics:

Projekt **EuroBoundaryMap** je projekt vytvorenia databázy obsahujúcej administratívne hranice 35 krajín Európy s príslušnými NUTS kódmi. Projekt vyústil do produktu v mierkach 1:100 000 a 1:1mil., a ktorý je k dispozícii záujemcom na licenčnej báze. V priebehu roka 2007 sme poskytli údaje do verzie EBM 2.0, ktorá bude dostupná v januári 2008.

Projekt Globálnej mapy Európy, tzv. **EuroGlobalMap**, je projekt vytvorenia európskej topografickej databázy a bezošvej digitálnej mapy v mierke 1:1 000 000 a následne jeho pripojenie do databázy celého sveta. V databáze je 23 tried objektov rozdelených do 6 tém – administratívne hranice, vodstvo, doprava, sídla, terén a geografické názvoslovie. Projekt vyústil do produktu, ktorý je k dispozícii záujemcom na licenčnej báze. V roku 2007 sme poskytli údaje do aktualizovanej verzie EGM 2.0.

Projekt Regionálnej mapy Európy, tzv. **EuroRegionalMap**, je projekt vytvorenia databázy a digitálnej topografickej mapy Európy na základe máp v mierke 1:250 000. Obsahuje údaje rozdelené do 7 tém – administratívne hranice, vodstvo, doprava, sídla, porasty, geografické názvoslovie, zaujímavosti. Projekt vyústil do produktu, ktorý bude k dispozícii záujemcom na licenčnej báze. V roku 2007 sme poskytli údaje do aktualizovanej verzie ERM 2.0.

Cieľom projektu **EuroGeoNames** je prepojenie databáz geografických názvov Európy. Predpokladá vytvorenie multijazyčnej internetovej služby, ktorá prepojí oficiálne databázy štandardizovaného geografického názvoslovía. V priebehu roka 2007 sme upravovali databázu názvoslovía podľa požiadaviek projektu.

Cieľom projektu **EuroDigitalElevationModel** je vytvoriť výškový digitálny model Európy s presnosťou 8 – 10m. V priebehu roka 2007 sme pripravovali údaje do 1. verzie produktu, ktorý by mal byť k dispozícii od marca 2008.

Účasť ÚGKK SR na všetkých projektoch bola financovaná zo štátneho rozpočtu. Za členstvo v EuroGeographics bol v roku 2007 uhradený členský poplatok 7 179,- EUR.

Výskumné rezortné pracovisko sa v roku 2007 zapojilo do 36 mesiacov trvajúceho projektu financovaného z programu eContentplus GIS4EU, ktorého cieľom je vytvoriť interoperabilné súbory údajov podľa požiadaviek smernice INSPIRE.

ÚGKK SR sa v roku 2005 prihlásil spolu s ďalšími siedmimi krajinami do projektu EULISplus v rámci komunitárneho programu eTEN s cieľom vytvoriť európsky katastrálny portál. V rokoch 2006-2007 prebiehal pilotný projekt s cieľom otestovať možnosti zavedenia a využitia európskeho katastrálneho portálu v spolupráci s organizáciami používateľov (notárska komora, hypotekárne banky v SRN).

7.3 Medzinárodné organizácie

ÚGKK SR je aktívnym členom viacerých medzinárodných združení:

ÚGKK SR je aktívnym členom Združenia oficiálnych predstaviteľov katastrálnych inštitúcií (Working Party on Land Administration - WPLA) pri ekonomickej komisii OSN, výbor pre ľudské osídlenie, ktorého činnosť spočíva najmä v aktivitách na úseku katastra nehnuteľností, výmeny skúseností v legislatívnej a technickej oblasti a v oblasti zavádzania informačných technológií pri spravovaní katastra nehnuteľností a budovania katastra nového typu.

ÚGKK SR je od roku 1971 členom Lingvisticko-geografickej regionálnej skupiny OSN východná, stredná a juhovýchodná Európa, vytvorenej v rámci Konferencií OSN o štandardizácii geografického názvoslovía.

ÚGKK SR sa podieľa na aktivitách Stáleho výboru pre kataster (Permanent Committee on Cadastre - PCC), asociácie katastrálnych inštitúcií členských štátov EÚ. Jej cieľom je reprezentovať spoločné záujmy členských štátov pri tvorbe legislatívy EÚ a umožniť vzájomnú výmenu informácií z oblasti katastra nehnuteľností.

ÚGKK SR sa aktívne zúčastňuje na aktivitách EUREF (podkomisia Medzinárodnej geodetickej asociácie pre definovanie referenčných systémov pre Európu).

ÚGKK SR je členom iniciatívy EUPOS (European Position Determination System), ktorej cieľom je vybudovanie unifikovanej pozemnej infraštruktúry na určovanie polohy v reálnom čase využitím globálnych navigačných satelitných systémov.

ÚGKK SR je od roku 1999 zapojený do činnosti Európskeho výboru pre normalizáciu v rámci technickej komisie 287 (CEN/TC 287) a do činnosti Medzinárodnej organizácie pre normalizáciu v rámci technickej komisie 211

(ISO/TC211), ktoré sa zaoberajú oblasťou geografickej informácie. Účast rezortu sa realizuje formou činnosti národného spracovateľa technickej komisie CEN/TC 287 a ISO/TC211. Národný spracovateľ je kontaktnou osobou a korešpondentom medzi národným normalizačným orgánom a príslušnou komunitou osôb, ktorých činnosť súvisí s danou problematikou. Úloha národného spracovateľa spočíva v plánovaní činnosti TC na príslušný rok, v plánovaní účasti na plenárnych zasadnutiach TC, rozosielení materiálov na pripomienkové konanie a na hlasovanie, zosumarizovaní pripomienok, zasielení výsledného sumárneho stanoviska Slovenskému ústavu technickej normalizácie (SÚTN), ktorý je zároveň národným normalizačným orgánom SR, v informovaní Technickej komisie 89 Geodézia a kartografia o aktivitách na úseku medzinárodnej technickej normalizácie a vo vyhotovovaní správ za príslušný rok, ktoré sa predkladajú na SÚTN.

Na zabezpečenie úloh medzinárodnej spolupráce, ako aj úloh vyplývajúcich z členstva v EÚ a profesijných združeniach sa pracovníci rezortu ÚGKK SR v roku 2007 zúčastnili zahraničných pracovných ciest (ZPC) podľa schváleného Rámcového plánu ZPC rezortu ÚGKK SR na rok 2007 a podľa štvrtročných Operatívnych plánov ZPC rezortu ÚGKK SR. Na zahraničné pracovné cesty pracovníkov ÚGKK SR boli použité finančné prostriedky v objeme 736 tis. Sk. Pri výbere podujatí sa prihliadalo na efektívnosť a hospodárne vynakladanie rozpočtových prostriedkov v rámci rozpočtu kapitoly ÚGKK SR na rok 2007. Ďalším kritériom na realizovanie ZPC bolo využitie získaných poznatkov pre rozvoj geodézie, kartografie a katastra nehnuteľností. Do plánov ZPC sa zaradovali akcie vyplývajúce z členstva v jednotlivých medzinárodných organizáciách, z dohodnutých pracovných programov vedecko-technickej spolupráce, z koncepčných zámerov rezortu ÚGKK SR a dôraz bol kladený na aktívnu účasť vyslaných zamestnancov.

Zo zahraničných pracovných ciest boli prijímané opatrenia. Plnenie opatrení bolo sledované v rámci príslušných odborov ÚGKK SR a organizácií rezortu ÚGKK SR. Hlásenia o plnení opatrení boli predkladané na odbor medzinárodnej spolupráce, ktorý o ich plnení pravidelne informoval poradu vedenia ÚGKK SR. O poznatkoch zo ZPC sa uskutočnili 2 semináre a účastníci publikovali články v odborných časopisoch.

Úlohy medzinárodnej spolupráce považujeme za mimoriadne dôležité. Úlohy medzinárodného charakteru z oblasti prepájania geodetických základov Slovenska so susednými štátmi, tvorby európskych topografických databáz a metaúdajov, geodetické práce na štátnych hraniciach, úlohy vyplývajúce z projektov EuroGeographics a poznatkov na úseku katastra nehnuteľností potvrdzujú nenahraditeľnú úlohu výmeny odborných skúseností geodeticko-kartografických-katastrálnych autorít z krajín na rôznych stupňoch ekonomického vývoja.

8. Údaje za prebiehajúci rok 2008

Úlohy na úseku geodézie, kartografie a katastra na rok 2008 sú určené najmä zákonom NR SR č. 162/1995 Z. z. o katastri nehnuteľností a o zápise vlastníckych a iných práv k nehnuteľnostiam (katastrálny zákon) v znení neskorších predpisov a zákonom č. 215/1995 Z. z. o geodézii a kartografii v znení neskorších predpisov.

Priority rezortu:

1. Ohláška
2. Elektronická podateľňa
3. VÚK a jeho ďalší vývoj
4. Zoskenovanie originálov LV
5. Geoportál
6. Obálkovačka
7. Archívy
 - a. vybudovanie centrálného archívu na uloženie vybraných analógových dokumentov tvoriacich katastrálny operát – po zoskenovaní zo správ katastra
 - b. vybudovanie digitálneho archívu údajov - zo správ katastra - z centra (GKÚ)
8. Fotogrametria
9. SKPOS
10. KaPor a je ho ďalší vývoj
11. Mapovanie

Plán legislatívnych úloh na rok 2008 je nasledovný:

- návrh zákona, ktorým sa mení a dopĺňa zákon Národnej ÚGKK SR rady Slovenskej republiky č. 215/1995 Z. z. o geodézii a kartografii v znení neskorších predpisov,
- návrh zákona, ktorým sa mení a dopĺňa zákon Národnej ÚGKK SR rady Slovenskej republiky č. 162/1995 Z. z. o katastri nehnuteľností a o zápise vlastníckych a iných práv k nehnuteľnostiam (katastrálny zákon) v znení neskorších predpisov.

Rozpis príjmov na rok 2008 je vo výške 17 600 000 Sk a rozpis výdavkov je vo výške 1 251 324 000 Sk. Rozpočet kapitoly podľa programovej štruktúry je nasledovný:

07U0 - Geodézia, kartografia a katastre v čiastke..... 1 251 274 000 Sk
v tom :

07U01 - Kataster nehnuteľností v čiastke106 684 000 Sk
v tom :

07U0101 – Katastrálne úrady v čiastke 797 321 000 Sk

07U0102 – Úrad geodézie, kartografie a katastra SR 309 363 000 Sk

07U02 - Usporiadanie pozemkového vlastníctva v čiastke..... 40 000 000 Sk

07U03 - Geodézia a kartografia v čiastke 104 590 000 Sk

06HOE – Hospodárska mobilizácia v čiastke 50 000 Sk

Na financovanie celorezortnej siete WAN, ktorú rezort ÚGKK SR využíva najmä v oblasti katastra nehnuteľností a v geodetickom informačnom systéme (funkčná klasifikácia 01.3.2., podpoložka 632003 – poštové a telekomunikačné služby) boli vyčlenené finančné prostriedky vo vlastnom úrade v čiastke 44 541 tis. Sk, z toho v plnej výške na bežné výdavky a na financovanie prevádzky KaPor.

Na program hospodárskej mobilizácie, ktorého garantom je Ministerstvo hospodárstva SR sú v kapitole ÚGKK SR vyčlenené vlastné finančné prostriedky vo výške 50 tis. Sk, z toho v plnej výške na bežné výdavky.

Závazné ukazovatele a limity pre vlastný úrad v roku 2008
(v tis. Sk)

	Schválený rozpočet
Príjmy (200)	10
Výdavky ÚGKK SR spolu (600+700)	309 413
v tom:	
<u>Bežné výdavky (600)</u>	291 904
z toho:	
Mzdy, platy, služobné príjmy a OOV (610)	20 483
Počet zamestnancov ústredného orgánu	65
Bežné transfery do zahraničia (649)	250
<u>Kapitálové výdavky (700)</u>	17 509
<u>Rozpočet podľa programov:</u>	309 413
07U Geodézia, kartografia a kataster	309 363
v tom:	
07U0102 ÚGKK SR	309 363
06H0E Hospodárska mobilizácia	50