

**Zmluva č. 182/2011**  
**o poskytovaní súborov údajov z automatizovaného informačného**  
**systemu geodézie, kartografie a katastra**

Objednávateľ: **Obec Liptovský Michal – Obecný úrad Liptovský Michal**  
So sídlom: **Liptovský Michal 17, pošta - 034 83 Liptovská Teplá**  
Zastúpený: **Juraj Vrtich, starosta obce**  
Bankové spojenie: **Dexia banka Slovensko a.s., č. ú.: 8331887001/5600**  
IČO/DIČ: **315516/2020589648**  
(ďalej len "objednávateľ")

Dodávateľ: **Katastrálny úrad v Žiline**  
So sídlom: **Hollého 7, 011 81 Žilina**  
Zastúpený: **JUDr. Martin Sočuvka, prednosta**  
Bankové spojenie: **Štátna pokladnica, č.ú. 7000004409/8180**  
IČO/DIČ: **37808095/2021618137**  
(ďalej len „dodávateľ“)

uzatvárajú podľa § 269 ods. 2 zákona č. 513/1991 Zb. Obchodného zákonníka v znení neskorších predpisov, § 21 zákona č. 215/1995 Z. z. o geodézii a kartografii v znení neskorších predpisov a § 7 ods. 2 zákona č. 618/2003 Z. z. o autorskom práve a právach súvisiacich s autorským právom v znení neskorších predpisov, túto zmluvu o poskytnutí súborov údajov z automatizovaného informačného systému geodézie, kartografie a katastra.

**Čl. I**  
**Predmet zmluvy**

1. Dodávateľ poskytne objednávateľovi tieto údaje z katastrálneho územia **Liptovský Michal**:
  - a) databázu súboru popisných informácií katastra nehnuteľností z uvedeného katastrálneho územia, vo forme súboru na CD v záväznom formáte údajov na výmenu informácií (FÚVI),
  - b) vektorovú katastrálnu mapu s kódom kvality 1 z katastrálneho územia Liptovský Michal, vo forme súborov na CD v záväznom formáte údajov na výmenu informácií (VGI).
2. Dodávateľ sa zaväzuje, že prostredníctvom **Správy katastra Ružomberok, Námestie A. Hlinku 62, 034 01 Ružomberok** odovzdá objednávateľovi oproti podpisu súboru údajov z katastra nehnuteľností na počítačových médiách dodaných objednávateľom podľa Čl. I bodu 1. písm. a), b) a k poskytnutým súborom údajov uvedie dátum ich aktuálnosti.

**Čl. II**  
**Účel použitia údajov**

Objednávateľ použije údaje len pre vlastnú potrebu a to v rozsahu jednej inštalácie.

### Čl. III Podmienky použitia údajov

- Objednávateľ sa zaväzuje :
  - vymedziť prístup k údajom katastra nehnuteľností v informačnom systéme oprávneným osobám,
  - zabezpečiť, aby údaje súboru popisných informácií katastra nehnuteľností v informačnom systéme boli vedené oddelene od iných informácií a údaje súboru geodetických informácií boli využité len na lokalizáciu ostatných informácií systému,
  - vylúčiť šírenie poskytnutých údajov katastra nehnuteľností tretím osobám, ich využívanie na propagačné a obchodné účely alebo na účely, ktoré spolu nesúvisia s dohodnutým účelom v Čl. II. tejto zmluvy a zabezpečiť ich použitie v súlade so zákonom Národnej rady Slovenskej republiky č. 215/1995 Z. z. o geodézii a kartografii v znení neskorších predpisov, katastrálnym zákonom a zákonom Národnej rady Slovenskej republiky č. 428/2002 Z.z. o ochrane osobných údajov v znení neskorších predpisov,
  - nevykonávať zmeny v poskytnutých údajoch katastra nehnuteľností,
  - opatriť tlačové výstupy vyhotovené zo súboru popisných informácií katastra nehnuteľností doložkou „Neslúži na právne úkony“ a dátumom aktuálnosti údajov,
  - opatriť výstupy vyhotovené na podklade súboru geodetických informácií katastra nehnuteľností ochrannou doložkou „Informačný systém katastra nehnuteľností © Úrad geodézie, kartografie a katastra Slovenskej republiky“ a dátumom aktuálnosti údajov.
- Podmienky podľa bodu 1 Čl. III. sa vzťahujú na hromadné údaje a jednotlivé údaje.
- Údaje sa poskytujú jednorazovo na účel uvedený v Čl. II.
- Každé ďalšie použitie údajov je podmienené uzavretím dodatku k tejto zmluve alebo uzavretím novej zmluvy medzi objednávateľom a dodávateľom.

### Čl. IV Cena


V zmysle výkonu č. 84.32 položky 01 a položky 02 Ponukového cenníka geodetických a kartografických výkonov podľa zákona č. 18/1996 o cenách v znení neskorších predpisov sú poskytnuté súbory údajov v rozsahu Čl. I. bod 1 tejto zmluvy ocenené sumou **199,16 €**.


Objednávateľovi budú tieto údaje poskytnuté bezplatne, po nadobudnutí účinnosti tejto zmluvy, v súlade s ustanovením § 11 ods. 3 zákona Národnej rady Slovenskej republiky č. 215/1995 Z.z. o geodézii a kartografii v znení neskorších predpisov.

### Čl. V Záverečné ustanovenia

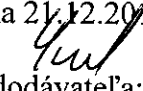
- Autorské práva Úradu geodézie, kartografie a katastra Slovenskej republiky k poskytnutým údajom neprechádzajú na objednávateľa.
- Zmluvu možno meniť len písomnými dodatkami so súhlasom oboch zmluvných strán.
- Zmluva nadobúda účinnosť podľa ustanovenia § 47a ods. 1 zákona č. 40/1964 Zb. Občianskeho zákonníka v znení neskorších predpisov.
- Zmluva je vyhotovená v štyroch rovnopisoch, dva pre objednávateľa a dva pre dodávateľa.

V Lipt. Michale, dňa 30.12.2011...

Za objednávateľa:   
(podpis, odtlačok úradnej pečiatky)



V Žiline, dňa 21.12.2011

Za dodávateľa:   
(podpis, odtlačok úradnej pečiatky)

