

Zmluva č. 155/2011
o poskytovaní súborov údajov z automatizovaného informačného
systému geodézie, kartografie a katastra

Objednávateľ: **Krajský lesný úrad v Žiline**
So sídlom: **A. Kmeťa 17, 011 39 Žilina**
Zastúpený: **Ing. Augustín Chovaňák, prednosta**
Osoby oprávnené konať
vo veciach tejto zmluvy: **Ing. Martin Gábor,**
prednosta Obvodného lesného úradu v Kysuckom Novom
Meste
Bankové spojenie: **Štátna pokladnica, č.ú. 7000089801/8180**
IČO/DIČ: **37905554/2021767715**
(ďalej len "objednávateľ")

Dodávateľ: **Katastrálny úrad v Žiline**
So sídlom: **Hollého 7, 011 81 Žilina**
Zastúpený: **JUDr. Martin Sočuvka, prednosta**
Bankové spojenie: **Štátna pokladnica, č. ú. 7000004409/8180**
IČO/DIČ: **37808095/2021618137**
(ďalej len „dodávateľ“)

uzatvárajú podľa § 269 ods. 2 zákona č. 513/1991 Zb. Obchodného zákonníka v znení neskorších predpisov, § 21 zákona č. 215/1995 Z. z. o geodézii a kartografii v znení neskorších predpisov a § 7 ods. 2 zákona č. 618/2003 Z. z. o autorskom práve a právach súvisiacich s autorským právom v znení neskorších predpisov, túto zmluvu o poskytnutí súborov údajov z automatizovaného informačného systému geodézie, kartografie a katastra.

Čl. I
Predmet zmluvy

1. Dodávateľ poskytne objednávateľovi tieto údaje z katastrálnych území **Budatínska Lehota, Kysucké Nové Mesto, Oškerda, Dolný Vadičov, Horný Vadičov, Prostredný Vadičov, Kysucký Lieskovec, Lodno, Lopusné Pažite, Nesluša, Ochodnica, Povina, Radoľa, Rudina, Rudinka, Rudinská a Snežnica:**
 - a) databázu súboru popisných informácií katastra nehnuteľností z uvedených katastrálnych území, vo forme súboru na CD v záväznom formáte údajov na výmenu informácií (FÚVI),
 - b) vektorovú katastrálnu mapu (ďalej VKM) s kódom kvality 1 z katastrálneho územia Budatínska Lehota, VKM s kódom kvality 1, 3 z katastrálneho územia Oškerda, VKM s kódom kvality 3 z katastrálneho územia Dolný Vadičov, VKM s kódom kvality 3 z katastrálneho územia Horný Vadičov, VKM s kódom kvality 3 z katastrálneho územia Prostredný Vadičov, VKM s kódom kvality 3 z katastrálneho územia Kysucký Lieskovec, VKM s kódom kvality 1 z katastrálneho územia Lodno, VKM s kódom kvality 1, 3 z katastrálneho územia Lopusné Pažite, VKM s kódom kvality 1, 3 z katastrálneho územia Ochodnica, VKM s kódom kvality 1, 3 z katastrálneho územia Povina, VKM s kódom kvality 3 z katastrálneho územia Radoľa, VKM s kódom kvality 1, 3 z katastrálneho územia Rudina, VKM s kódom kvality 3 z katastrálneho

územia Rudinka, VKM s kódom kvality 1 z katastrálneho územia Rudinská, VKM s kódom kvality 1 z katastrálneho územia Snežnica, vo forme súborov na CD v záväznom formáte údajov na výmenu informácií (VGI).

2. Dodávateľ sa zaväzuje, že prostredníctvom **Správy katastra Kysucké Nové Mesto, Družstevná 1052, 024 01 Kysucké Nové Mesto** odovzdá objednávateľovi oproti podpisu súbory údajov z katastra nehnuteľností na počítačových médiách dodaných objednávateľom podľa Čl. I bodu 1. písm. a), b) a k poskytnutým súborom údajov uvedie dátum ich aktuálnosti: **01.01.2012.**

Čl. II **Účel použitia údajov**

Objednávateľ použije údaje len pre vlastnú potrebu na vyhotovenie lesných hospodárskych plánov a to v rozsahu jednej inštalácie.

Čl. III **Podmienky použitia údajov**

Objednávateľ sa zaväzuje :

- a) vymedziť prístup k údajom katastra nehnuteľností v informačnom systéme oprávneným osobám,
 - b) zabezpečiť, aby údaje súboru popisných informácií katastra nehnuteľností v informačnom systéme boli vedené oddelene od iných informácií a údaje súboru geodetických informácií boli využité len na lokalizáciu ostatných informácií systému,
 - c) vylúčiť šírenie poskytnutých údajov katastra nehnuteľností tretím osobám, ich využívanie na propagačné a obchodné účely alebo na účely, ktoré spolu nesúvisia s dohodnutým účelom v Čl. II. tejto zmluvy a zabezpečiť ich použitie v súlade so zákonom Národnej rady Slovenskej republiky č. 215/1995 Z. z. o geodézii a kartografii v znení neskorších predpisov, katastrálnym zákonom a zákonom Národnej rady Slovenskej republiky č. 428/2002 Z.z. o ochrane osobných údajov v znení neskorších predpisov,
 - d) nevykonávať zmeny v poskytnutých údajoch katastra nehnuteľností,
 - e) opatriť tlačové výstupy vyhotovené zo súboru popisných informácií katastra nehnuteľností doložkou „Neslúži na právne úkony“ a dátumom aktuálnosti údajov,
 - f) opatriť výstupy vyhotovené na podklade súboru geodetických informácií katastra nehnuteľností ochrannou doložkou „Informačný systém katastra nehnuteľností © Úrad geodézie, kartografie a katastra Slovenskej republiky“ a dátumom aktuálnosti údajov.
1. Podmienky podľa bodu 1 Čl. III. sa vzťahujú na hromadné údaje a jednotlivé údaje.
 2. Údaje sa poskytujú jednorazovo na účel uvedený v Čl. II.
 3. Každé ďalšie použitie údajov je podmienené uzavretím dodatku k tejto zmluve alebo uzavretím novej zmluvy medzi objednávateľom a dodávateľom.

Čl. IV **Cena**

V zmysle výkonu č. 84.32 položky 01 a položky 02 Ponukového cenníka geodetických a kartografických výkonov podľa zákona č. 18/1996 o cenách v znení neskorších predpisov sú poskytnuté súbory údajov v rozsahu Čl. I. bod 1 tejto zmluvy ocenené sumou **3 883,62 €**.


Objednávateľovi budú tieto údaje poskytnuté bezplatne, po nadobudnutí účinnosti tejto zmluvy, v súlade s ustanovením § 11 ods. 3 zákona Národnej rady Slovenskej republiky č. 215/1995 Z.z. o geodézii a kartografii v znení neskorších predpisov.


Čl. V Záverečné ustanovenia

1. Autorské práva Úradu geodézie, kartografie a katastra Slovenskej republiky k poskytnutým údajom neprechádzajú na objednávateľa.
2. Zmluvu možno meniť len písomnými dodatkami so súhlasom oboch zmluvných strán.
3. Zmluva nadobúda účinnosť podľa ustanovenia § 47a ods. 1 zákona č. 40/1964 Zb. Občianskeho zákonníka v znení neskorších predpisov.
4. Zmluva je vyhotovená v štyroch rovnopisoch, dva pre objednávateľa a dva pre dodávateľa.

V Žiline, dňa 20.12.2011


V Žiline, dňa 20.12.2011




Za objednávateľa:

(podpis, odtlačok úradnej pečiatky)




Za dodávateľa:

(podpis, odtlačok úradnej pečiatky)