

Zmluva č. 154/2011
o poskytovaní súborov údajov z automatizovaného informačného
 systému geodézie, kartografie a katastra

Objednávateľ: **Krajský lesný úrad v Žiline**
So sídlom: **A. Kmeť'a 17, 011 39 Žilina**
Zastúpený: **Ing. Augustín Chovaňák, prednosta**
Osoby oprávnené konať
vo veciach tejto zmluvy: **Ing. Milan Podsklan,**
prednosta Obvodného lesného úradu v Čadci
Bankové spojenie: **Štátna pokladnica, č.ú. 7000089801/8180**
IČO/DIČ: **37905554/2021767715**
(ďalej len "objednávateľ")

Dodávateľ: **Katastrálny úrad v Žiline**
So sídlom: **Hollého 7, 011 81 Žilina**
Zastúpený: **JUDr. Martin Sočuvka, prednosta**
Bankové spojenie: **Štátna pokladnica, č. ú. 7000004409/8180**
IČO/DIČ: **37808095/2021618137**
(ďalej len „dodávateľ“)

uzatvárajú podľa § 269 ods. 2 zákona č. 513/1991 Zb. Obchodného zákonníka v znení neskorších predpisov, § 21 zákona č. 215/1995 Z. z. o geodézii a kartografii v znení neskorších predpisov a § 7 ods. 2 zákona č. 618/2003 Z. z. o autorskom práve a právach súvisiacich s autorským právom v znení neskorších predpisov, túto zmluvu o poskytnutí súborov údajov z automatizovaného informačného systému geodézie, kartografie a katastra.

Čl. I
Predmet zmluvy

1. Dodávateľ poskytne objednávateľovi tieto údaje z katastrálnych území **Čadca, Horelica, Čierne, Dlhá nad Kysucou, Dunajov, Klokočov, Klubina, Korňa, Krásno nad Kysucou, Makov, Harvelka, Nová Bystrica, Riečnica, Olešná, Burkov vrch, Ošcadnica, Podvysoká, Radôstka, Raková, Skalité, Stará Bystrica, Staškov, Svrčinovec, Turkov, Turzovka, Vysoká nad Kysucou, Zákopčie a Zborov nad Bystricou:**
 - a) databázu súboru popisných informácií katastra nehnuteľností z uvedených katastrálnych území, vo forme súboru na CD v záväznom formáte údajov na výmenu informácií (FÚVI),
 - b) vektorovú katastrálnu mapu (ďalej VKM) s kódom kvality 1, 3 z katastrálneho územia Horelica, VKM s kódom kvality 1 z katastrálneho územia Čierne, VKM s kódom kvality 1 z katastrálneho územia Dlhá nad Kysucou, VKM s kódom kvality 1 z katastrálneho územia Dunajov, VKM s kódom kvality 1 z katastrálneho územia Klubina, VKM s kódom kvality 1 z katastrálneho územia Korňa, VKM s kódom kvality 1 z katastrálneho územia Harvelka, VKM s kódom kvality 1, 3 z katastrálneho územia Riečnica, VKM s kódom kvality 1 z katastrálneho územia Olešná, VKM s kódom kvality 1 z katastrálneho územia Burkov vrch, VKM s kódom kvality 1 z katastrálneho územia Ošcadnica, VKM s kódom kvality 1 z katastrálneho územia

Podvysoká, VKM s kódom kvality 1 z katastrálneho územia Radôstka, VKM s kódom kvality 1 z katastrálneho územia Staškov, VKM s kódom kvality 1 z katastrálneho územia Turkov, VKM s kódom kvality 1 (extravilán) z katastrálneho územia Turzovka, VKM s kódom kvality 1 z katastrálneho územia Vysoká nad Kysucou, VKM s kódom kvality 1 z katastrálneho územia Zákopčie, VKM s kódom kvality 1 z katastrálneho územia Zborov nad Bystricou, vo forme súborov na CD v záväznom formáte údajov na výmenu informácií (VGI).

2. Dodávateľ sa zaväzuje, že prostredníctvom **Správy katastra Čadca, Podjavorinskej 2576, 022 01 Čadca** odovzdá objednávateľovi oproti podpisu súbory údajov z katastra nehnuteľností na počítačových médiách dodaných objednávateľom podľa Čl. I bodu 1. písm. a), b) a k poskytnutým súborom údajov uvedie dátum ich aktuálnosti: **01.01.2012**.

Čl. II

Účel použitia údajov

Objednávateľ použije údaje len pre vlastnú potrebu na vyhotovenie lesných hospodárskych plánov a to v rozsahu jednej inštalácie.

Čl. III

Podmienky použitia údajov

1. Objednávateľ sa zaväzuje :
 - a) vymedziť prístup k údajom katastra nehnuteľností v informačnom systéme oprávneným osobám,
 - b) zabezpečiť, aby údaje súboru popisných informácií katastra nehnuteľností v informačnom systéme boli vedené oddelene od iných informácií,
 - c) vylúčiť šírenie poskytnutých údajov katastra nehnuteľností tretím osobám, ich využívanie na propagačné a obchodné účely alebo na účely, ktoré spolu nesúvisia s dohodnutým účelom v Čl. II. tejto zmluvy a zabezpečiť ich použitie v súlade so zákonom Národnej rady Slovenskej republiky č. 215/1995 Z. z. o geodézii a kartografii a znení neskorších predpisov, katastrálnym zákonom a zákonom Národnej rady Slovenskej republiky č. 428/2002 Z.z. o ochrane osobných údajov v znení neskorších predpisov,
 - d) nevykonávať zmeny v poskytnutých údajoch katastra nehnuteľností,
 - e) opatriť tlačové výstupy vyhotovené zo súboru popisných informácií katastra nehnuteľností doložkou „Neslúži na právne úkony“ a dátumom aktuálnosti údajov.
2. Podmienky podľa bodu 1 Čl. III. sa vzťahujú na hromadné údaje a jednotlivé údaje.
3. Údaje sa poskytujú jednorazovo na účel uvedený v Čl. II.
4. Každé ďalšie použitie údajov je podmienené uzavretím dodatku k tejto zmluve alebo uzavretím novej zmluvy medzi objednávateľom a dodávateľom.

Čl. IV

Cena

V zmysle výkonu č. 84.32 položky 01 a položky 02 Ponukového cenníka geodetických a kartografických výkonov podľa zákona č. 18/1996 o cenách v znení neskorších predpisov sú poskytnuté súbory údajov v rozsahu Čl. I. bod 1 tejto zmluvy ocenené sumou **6 572,28 €**.


Objednávateľovi budú tieto údaje poskytnuté bezplatne, po nadobudnutí účinnosti tejto zmluvy, v súlade s ustanovením § 11 ods. 3 zákona Národnej rady Slovenskej republiky č. 215/1995 Z.z. o geodézii a kartografii v znení neskorších predpisov.

Čl. V Záverečné ustanovenia


1. Autorské práva Úradu geodézie, kartografie a katastra Slovenskej republiky k poskytnutým údajom neprechádzajú na objednávateľa.
2. Zmluvu možno meniť len písomnými dodatkami so súhlasom oboch zmluvných strán.
3. Zmluva nadobúda účinnosť podľa ustanovenia § 47a ods. 1 zákona č. 40/1964 Zb. Občianskeho zákonníka v znení neskorších predpisov.
4. Zmluva je vyhotovená v štyroch rovnopisoch, dva pre objednávateľa a dva pre dodávateľa.


V Žiline....., dňa 20.12.2011

V Žiline, dňa 20.12.2011


Za objednávateľa:

(podpis, odtlačok úradnej pečiatky)




Za dodávateľa:

(podpis, odtlačok úradnej pečiatky)